


中津日田道路

三光本耶馬溪道路



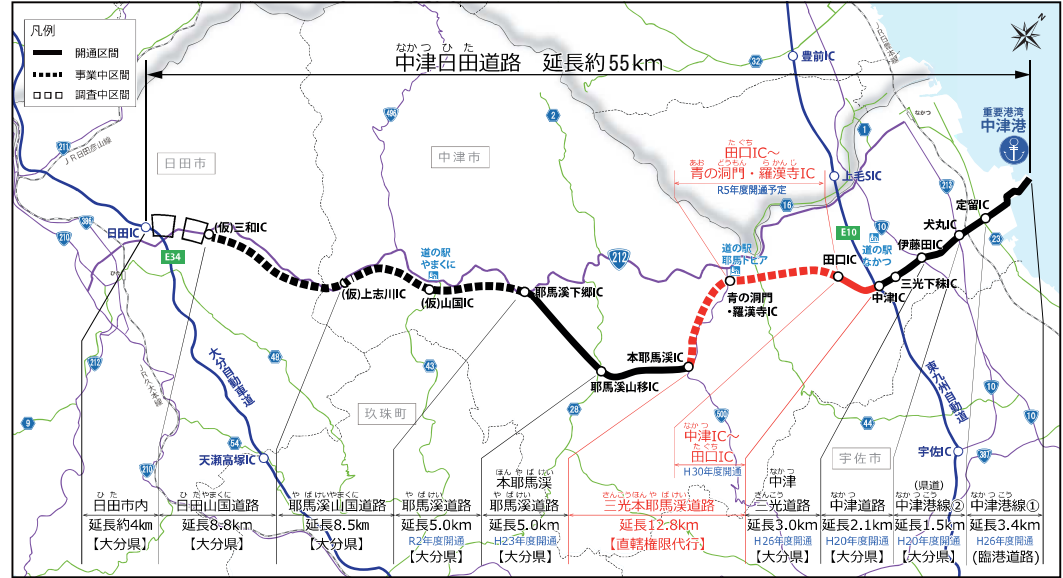
田口 IC 方面より青の洞門・羅漢寺 IC 方面を望む (令和 3 年 3 月撮影)

中津日田道路の概要

中津日田道路は、重要港湾中津港と日田地域を結ぶ延長約 5.0 km の道路です。中津日田道路は、東九州自動車道と大分自動車道を連結することで広域的なネットワークを形成し、物流の効率化による地域経済の活性化が期待されます。また、豊富な観光資源を持つ沿線地域へのアクセス性が向上し、広域的な集客、新たな観光周遊ルートの形成など観光産業の振興に大きく寄与します。さらに、災害に強いネットワークが構築され、防災機能の向上が期待されます。



▼中津日田道路位置図



整備効果①

災害に強いネットワークを構築

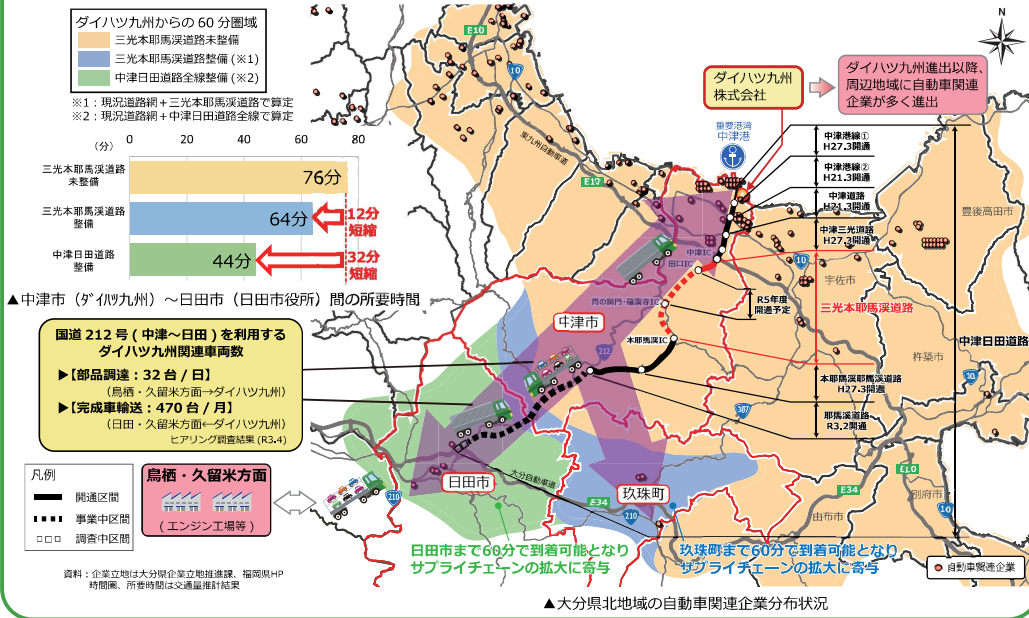
●隣接区間は災害時の迂回路として機能。三光本耶馬溪道路の整備により、更なる防災機能の向上が期待。



整備効果②

物流の効率化による地域の経済の活性化

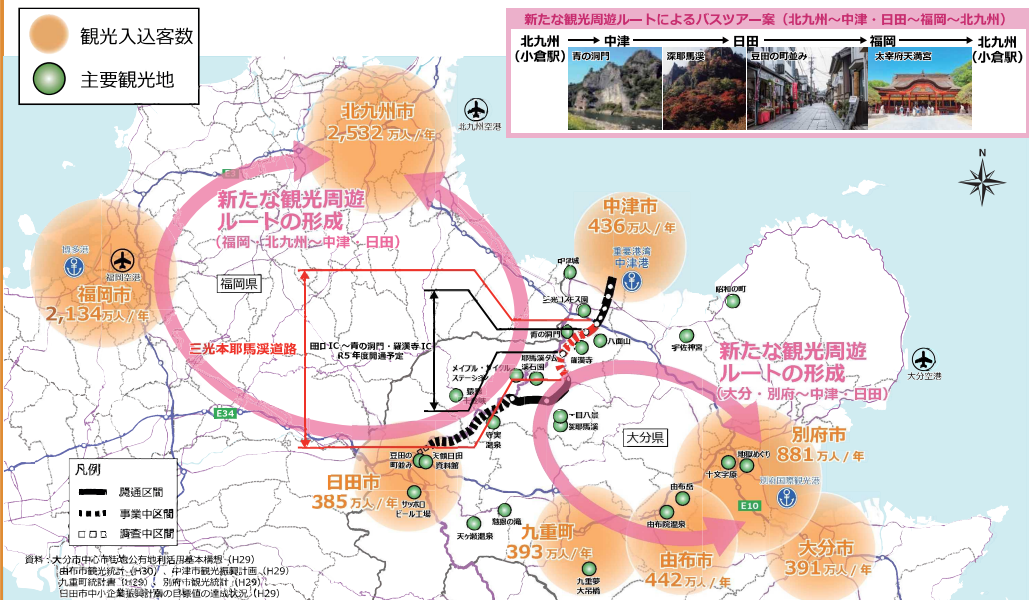
●重要港湾中津港や地域間のアクセス性向上により、地域産業の活性化が期待。



整備効果③

地域の観光振興を支援

●新たな観光周遊ルート形成により、大分県全体の更なる観光活性化が期待。



道路事業の進め方

地権者の方や地域の方と話し合いながら、以下のような流れで事業を進めてまいります。



◆ お問い合わせ先 ◆

国土交通省 九州地方整備局 大分河川国道事務所

〒870-0820 大分県大分市西大道一丁目1番71号

電話番号: 097-544-4167 (代) E-mail: qsr-oita@mlit.go.jp

HP: <http://www.qsr.mlit.go.jp/oita/>

Twitter: https://twitter.com/mlit_oita

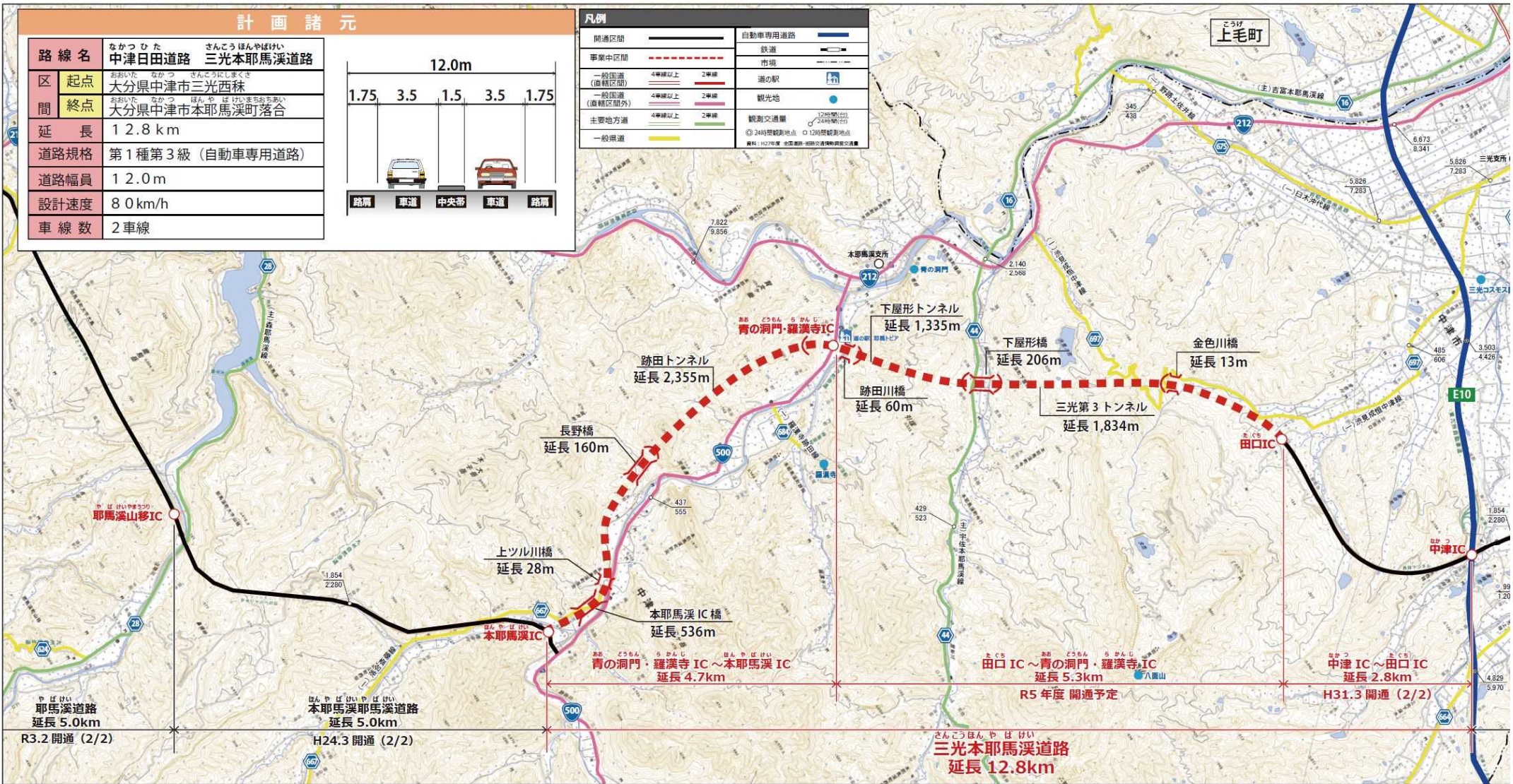
計画諸元

路線名	なかつひた 中津日田道路 さんこうほんやほけい 三光本耶馬溪道路
区間	起点 おおいた なかつ 大分県中津市三光西株 終点 おおいた なかつ ほんや ほけい まちおちあい 大分県中津市本耶馬溪町落合
延長	12.8 km
道路規格	第1種第3級（自動車専用道路）
道路幅員	12.0 m
設計速度	80 km/h
車線数	2車線



開通区間	自動車専用道路
事業中区間	鉄道
一般国道（直轄区間）	市街
一般国道（道庁区間外）	道の駅
主要地方道	観光地
一般県道	観測交通量 12時間(C1) 24時間(C2) 24時間(C3)
	24時間観測地点 12時間観測地点

資料：1979年度 全国道路・道路交通情報調査結果



※測量法に基づく国土地理院長承認（複製）R 3,1H 45 本製品を複製する場合には、国土地理院の長の承認を得なければならない。 ※構造物名は仮称である。