

大分県豊後水道漁海況速報（短期）

第 24-12 号 平成 24 年 9 月 18 日(火)発行

大分県農林水産研究指導センター水産研究部 佐伯市上浦大字津井浦

24-12 号

●海況：調査船「豊洋」による海洋調査結果

調査日:平成 24 年 9 月 10 日-13 日

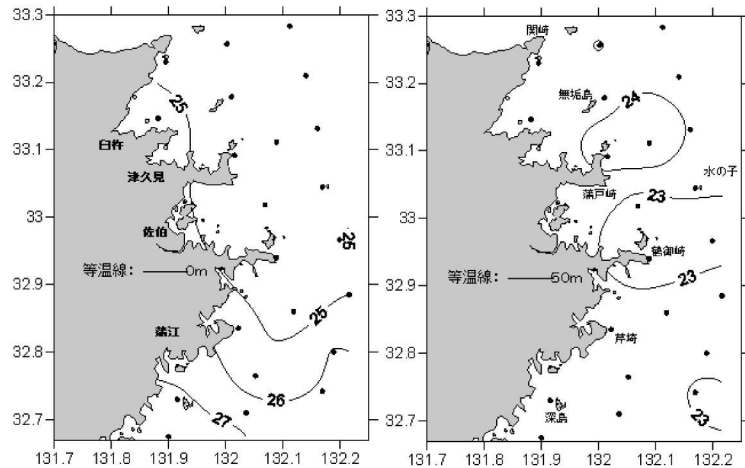
【海況】

(豊後水道北部の平均水温) °C

海域	水層	今月	前月差	前年差	平年差
北 部	表面	24.5	-	- 0.2	+ 0.2
	50m層	23.7	-	+ 0.5	+ 0.5

(豊後水道南部の平均水温) °C

海域	水層	今月	前月差	前年差	平年差
南 部	表面	25.7	-	- 1.0	- 0.6
	50m層	23.3	-	+ 0.8	+ 0.1



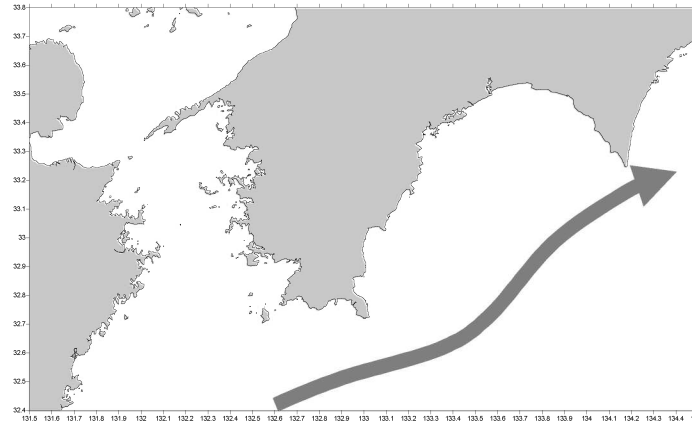
表面水温分布

50m 層水温分布

※次回の発行予定について

次回速報は平成 24 年 10 月 1 日に発行する予定です。

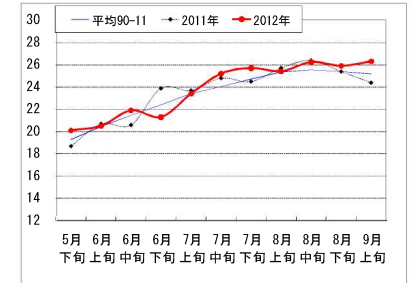
●黒潮情報(海上保安庁海洋速報第 177 号:9/6-13 観測)



黒潮流軸位置(マイル)	
都井岬 ESE	足摺岬 SSE
40	25

黒潮は都井岬でやや離岸、足摺岬沖でやや離岸傾向。九州南東沖の黒潮内表面水温は 28°C で前年並み。

● 定地水温(表面:°C) [佐伯湾奥]



「海況概要」(9 月 10-13 日)

- * 豊後水道北部の表面水温は 23°C~25°C 台を示し、**前年並み(-0.2°C)、平年並み(+0.2°C)**であった。また、水深 50m 層の水温は 22°C~24°C 台を示し、**前年より 0.5°C 高め、平年より 0.5°C 高め**であった。
- * 豊後水道南部の表面水温は 24~27°C 台を示し、**前年より 1.0°C 低め、平年より 0.6°C 低め**であった。また、水深 50m 層の水温は 22~23°C 台を示し、**前年より 0.8°C 高め、平年並み(+0.1°C)**であった。
- * 9 月上旬の水試地先(上浦)の定地水温(表面)は 26.3°C で、**前年より 1.9°C 高め、平年より 1.1°C 高め**であった。9 月 18 日の表面水温は 25.4°C となっている。

「漁況概要」(8 月 27 日~9 月 9 日)

県南まき網はウルメ主体に **442.9 トン**の水揚げ。前号(8/13~8/26)と比較し、漁獲量全体が増加した(237.9 トン→442.9 トン)。北部まき網はマアジ主体に **49.2 トン**の水揚げ。前号(58.0 トン)と比較し、漁獲量全体が下回った。船びき網(鶴見・米水津)はカタクチ(シラスサイズ)主体。小型底びき網(鶴見・蒲江)はえそ類主体。一本釣りは佐賀関でブリ・マアジ、鶴見でケンサキ・ブリ、保戸島でイサキ主体の漁。タチウオ漕ぎ釣り(臼杵)は 1 隻・1 日あたりの漁獲量が **50.6 キロ**と前号(47.8 キロ)を上回った。定置網は鶴見でマアジ、米水津でカタクチ、蒲江でウルメ主体の漁。

他県情報

- 高知県(9/4~9/10): 宿毛湾周辺海域の中型まき網漁は、39 統 429.3 トン (ウルメ 209.3 トン、カタクチ 127.0 トン、キビナゴ 47.1 トン、さば類 34.2 トン、マアジ 8.2 トン他)
- 宮崎県(9/6~9/12): 北部中型まき網漁(15 トン以上)は、81 統 2,055.3 トン(ウルメ 1,556.8 トン、カタクチ 458.0 トン他) シラス漁は延岡 8 統 6.0 トン、土々呂 2 統 3.1 トン

● 漁況

24-12号

漁協TACシステム集計速報値・30魚種(期間:佐賀関・鶴見・米水津・蒲江:8/27~9/9)

単位:キロ

漁業種類	所属漁協名	隻・日あたり漁獲量	まいわし	うるめ	かたうち	まあじ	まるあじ	さば類	ぶり	ひらめ	めいたがれい	えそ類	たちうお	まだい	いさき	かます	とらふぐ	あんこ	かさご	かわはぎ	きびな	まとうだい	めじな	いせえび	くるま	こうい	あおいか	けんさ	まだこ	いわが	あわび	さざえ	総計(他魚種も含む)
小型底曳網漁業	鶴見										43	43		6				32				2			44			21	1			191	
	蒲江											274						12							38							324	
船びき網漁業	鶴見(一部底曳網を含む)			8,905	173	4	15					80	1	88						4												9,268	
	米水津			88																												88	
大中型まき網漁業	鶴見(延べ水揚げ統数16)	12,853		188,706	15,255	1,201	20	14																								205,654	
中型まき網漁業	鶴見(延べ水揚げ統数18)	10,480	64	168,504	14,400	3,672		28																								188,631	
	米水津(延べ水揚げ統数5)	8,775		40,866		2,954		42																								43,874	
	蒲江(延べ水揚げ統数3)	1,570				4,707		3																								4,710	
刺網漁業	佐賀関																																111
	鶴見 蒲江				3					69		42	10		67			15	55					64	127			14				466	
定置網漁業	鶴見		69	240	1,315		66	202	18			47	81	47					13	81			6	27			7	133	2			2,448	
	米水津	32	95	16,716	700		244	28	8			477	60	164													36	724				19,736	
	蒲江		5,512	240	1,084		91	48				9	12	177									3	2,005		6		9	14			9,273	
一本釣り	佐賀関				8,009	19	6,236	10,226	3			235	1,307	5,369					22	14				9								31,515	
	鶴見 蒲江				290		33	2,055	3		1	52	331	1,149			1		37					46			68					6,302	
その他の漁業種類	佐賀関				7			4	1																				629	95	849	1,595	
	鶴見				12			1				52								59								613	1,311	16	253	2,338	
	米水津 蒲江											294																		21	937	958	
総計			96	403,752	55,844	24,154	43	6,778	13,365	102	43	1,339	409	2,380	6,723	1,190	12	44	238	590	2,117	14	355	365	81		108	3,529	836	1,939	132	2,065	528,640

他漁協情報(期間:8/27~9/9)

単位:キロ

漁業種類	所属漁協名	期間	延べ出漁隻数	隻・日あたり漁獲量()は先号漁獲量	まあじ	まるあじ	さば類	かたうち	うるめ	まいわし	ぶり	たちうお	まだい	いさき	とらふぐ	こうい	その他	計
中型まき網	臼杵・津久見	8/27~9/9	29隻	1,698(2,229)	26,210	6,896	13,471	2,672										49,249
一本釣り	臼杵(夕子釣りのみ)※	8/27~9/9	190隻	50.6(47.8)								9,623						9,623
	保戸島	8/27~9/9	*	*(*)	444		1				606		484	1,438			2	2,975

TACシステム集計値及び中部振興局農山漁村振興課水産班とりまとめ(一部は聞き取りによる概算データ)

「魚価」円/kg

漁業種類	魚種名	地区名	平均	高値	安値
釣り	タチウオ	臼杵	820	-	-
	ブリ	保戸島	250	-	-
	マダイ	保戸島	750	-	-
	マダイ	鶴見	1,208	-	-
	マアジ	鶴見	1,112	-	-
	ブリ・ハマチ	鶴見	375	-	-
	イサキ	鶴見	1,157	-	-
	マアジ	佐賀関	1,667	400g級	-
	マサバ	佐賀関	2,000	700g級	-
	ブリ	佐賀関	500	1kg級	-
マダイ	佐賀関	1,200		-	

漁業種類	魚種名	地区名	平均	高値	安値
定置網	マシ(センゴ)	鶴見	336	-	-
	カワハギ	鶴見	692	-	-
潜水・採貝	アオリイカ	鶴見	1,120	-	-
	アワビ	鶴見	5,496	-	-
活魚	サザエ	鶴見	996	-	-
	クルマエビ	鶴見	4,150	-	-
	ヒラメ	鶴見	1,620	-	-

漁協支店からのTACシステムデータ、一部聞き取り

上記は最新単価もしくは期間平均単価