

大分県豊後水道漁海況速報（短期）

第23-11号 平成23年9月20日(月)発行

大分県農林水産研究指導センター水産研究部 佐伯市上浦大字津井浦

●海況：調査船「豊洋」による海洋調査結果

調査日：平成23年9月12日-14日

【海況】

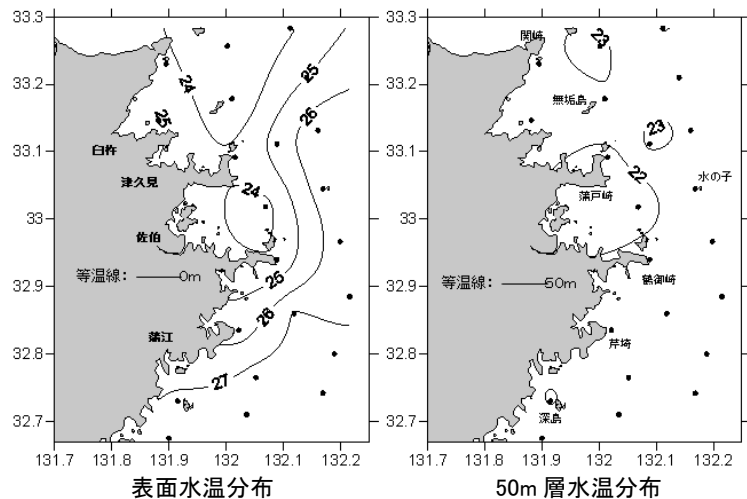
(豊後水道北部の平均水温) °C

海域	水層	今月	前月差	前年差	平年差
北部	表面	24.7	+1.1	-0.3	+0.4
	50m層	23.2	+0.7	-0.8	-0.0

(豊後水道南部の平均水温) °C

海域	水層	今月	前月差	前年差	平年差
南部	表面	26.7	+0.8	-	+0.4
	50m層	22.5	+0.0	-	-0.8

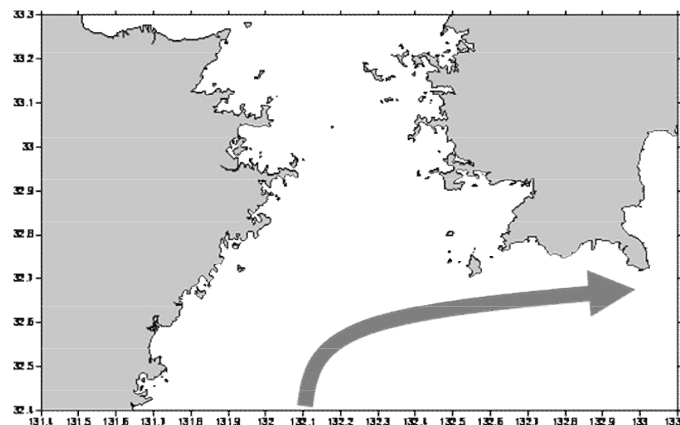
※前年はエンジントラブルのため南部は欠測



※次回発行予定について

次回速報は平成23年9月30日に発行する予定です。

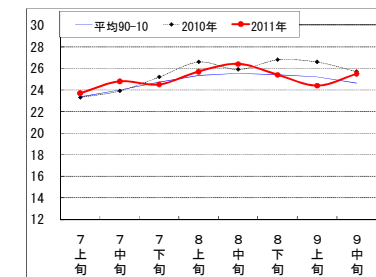
●黒潮情報(海上保安庁海洋速報第176号:9/8-15観測)



黒潮流軸位置(マイル)	
都井岬 SSE	足摺岬 SSE
20	20

黒潮は都井岬で接岸、足摺岬沖で接岸傾向。九州南東沖の黒潮内表面水温は28°Cで1°C低め。

●定地水温(表面:°C) [佐伯湾奥]



「海況概要」(9月12-14日、9月20日)

- * 豊後水道北部の表面水温は23°C~26°C台を示し、**前年並み(-0.3°C)**で、**平年より0.4°C高め**であった。また、水深50m層の水温は21°C~23°C台を示し、**前年より0.8°C低め**で、**平年並み(±0.0°C)**であった。豊後水道南部の表面水温は24~27°C台を示し、**平年より0.4°C高め**であった。また、水深50m層の水温は21~24°C台を示し、**平年より0.8°C低め**であった。
- * 9月中旬の水試地先(上浦)の定地水温(表面)は25.5°Cで、**前年並み(-0.2°C)**、**平年より0.9°C高め**であった。9月20日の表面水温は24.5°Cとなっている。

「漁況概要」(8月29日~9月11日)

県南まき網はウルメ主体に**504.1トン**の水揚げ。先号と比較し、漁獲量全体が増加した(461.2トン→504.1トン)。北郡まき網はマアジ主体に**11.3トン**の水揚げで、前号(29.6トン)を下回った。船びき網(鶴見・米水津)はカタクチ(シラスサイズ)主体。小型底びき網(鶴見・蒲江)はえそ類主体。一本釣りは佐賀関でブリ・さば類、鶴見でケンサキ、保戸島でブリ主体の漁。タチウオ漕ぎ釣り(白杵)は1隻・1日あたりの漁獲量が**62.1キロ**と先号(47.0キロ)を上回った。定置網は鶴見でマアジ、米水津でカマス・カタクチ、蒲江でカマス・キビナゴ主体の漁。

他県情報

- 高知県(9/6~9/12): 宿毛湾周辺海域の中型まき網漁は、30統375.1トン(ウルメ223.4トン、カタクチ97.8トン、キビナゴ45.5トン他)
- 宮崎県(9/8~9/14): 北部中型まき網漁(15トン以上)は、22統620.7トン(ウルメ492.7トン、さば類111.1トン) 延岡湾土々呂沖におけるイワシラス漁は6.8トン

● 漁況

23-11号

漁協TACシステム集計速報値・30魚種(期間:佐賀関・鶴見・米水津・蒲江:8/29~9/11)

単位:キロ

漁業種類	所属漁協名	隻・日あたり漁獲量	まいわし	うるめ	かたうち	まあじ	まるあじ	さば類	ぶり	ひらめ	めいたがれい	えそ類	たちうお	まだい	いさき	かます	とらふぐ	あんこ	かさご	かわはぎ	きびな	まとうだい	めじな	いせえび	くるま	こうい	あおり	けんさ	まだこ	いわが	あわび	さざえ	総計(他魚種も含む)
小型底曳網漁業	鶴見					2					3	17						14		5		6			8								57
	蒲江											108						30				9			37	3			3				192
船びき網漁業	鶴見(一部底曳網を含む)				2,176	25						17	4	54						3													2,279
	米水津				29,632																												29,632
大中型まき網漁業	鶴見(延べ水揚げ統数16)	8,552		105,546	27,090	1,760	30	4				3	16	2,248	11		1					7											136,831
中型まき網漁業	鶴見(延べ水揚げ統数33)	10,323	175	222,810	103,671	8,338	584	508													70												340,648
	米水津(延べ水揚げ統数7)	3,609	6,888			15,396		2,982																									25,266
	蒲江(延べ水揚げ統数x)	x				140		1,166																									1,326
刺網漁業	鶴見									31		35		46		2			42	110				16									16
	蒲江					3		6	7				58	2					22	165			40	202									507
定置網漁業	鶴見				4,459	2	544	40	3					45	38	42			27	3,574			11				40	55					8,878
	米水津	4	12	1,481	408		966	44	8		4	36	32	156	1,797				8	8	8	12	212			96	120					5,404	
	蒲江		85	412	118		56	39	4				4	957					1	899			7			23	18	1				2,624	
一本釣り	佐賀関				4,412	11	6,468	7,521	1		340	896	2,897				4		27	22			2				86	18				22,705	
	鶴見				1,342		69	1,521			1		501	668					131				5	12			2,775					7,025	
	蒲江				30			95					15	30					34				1				11					215	
その他の漁業種類	佐賀関				9				1																								13
	鶴見				554			70	240			5		450					37	20							688	1,412	65	858		2,069	
	米水津																																14
	蒲江											160		3					8	93							148					6	
総計			7,067	328,453	164,462	36,995	627	12,831	9,509	55	3	2,081	396	4,474	3,802	5,066	37	44	301	452	4,551	42	347	525	45	17	178	3,504	863	2,534	89	2,186	591,535

他漁協情報(期間:8/29~9/11)

単位:キロ

漁業種類	所属漁協名	期間	延べ出漁隻数	隻・日あたり漁獲量()は先号漁獲量	まあじ	まるあじ	さば類	かたうち	うるめ	まいわし	ぶり	たちうお	まだい	いさき	とらふぐ	こうい	その他	計
中型まき網	臼杵・津久見	8/29~9/11	14隻	807(1,140)	7,266	240	3,172	616										11,295
一本釣り	臼杵(タチ釣りのみ)	8/29~9/11	79隻	62.1(47.0)								4,903						4,903
	保戸島	8/29~9/11	*	*(*)	433		4				1,694		97	680	8		7	2,923

TACシステム集計値及び中部振興局農山漁村振興課水産班とりまとめ(一部は聞き取りによる概算データ)

「魚価」円/kg

漁業種類	魚種名	地区名	平均	高値	安値
釣り	タチウオ	臼杵	849	-	-
	ブリ	保戸島	300	-	-
	マダイ	保戸島	950	-	-
	マダイ	鶴見	967	-	-
	マアジ	鶴見	950	-	-
	ブリハマチ	鶴見	456	-	-
	イサキ	鶴見	1,219	-	-
	マアジ	佐賀関	750	400g級	-
	マサバ	佐賀関	2,000	700g級	-
	ブリ	佐賀関	300	2kg級	-
マダイ	佐賀関	1,500	-	-	
イサキ	佐賀関	1,200	-	-	

漁業種類	魚種名	地区名	平均	高値	安値
定置網	マアジ(センゴ)	鶴見	374	-	-
	カワハギ	鶴見	379	-	-
	アオリイカ	鶴見	-	-	-
潜水・採貝	アワビ	鶴見	5,775	-	-
	サザエ	鶴見	750	-	-
活魚	クルマエビ	鶴見	4,273	-	-
	ヒラメ	鶴見	1,637	-	-

漁協支店からのTACシステムデータ、一部聞き取り

上記は最新単価もしくは期間平均単価