

中津日田道路（伊藤田 IC ~ 中津 IC 間）の^{いどうだ}開通について

平成 27 年 1 月 21 日

中津市と日田市を結ぶ地域高規格道路・中津日田道路のうち、県が「中津三光道路」として整備を進めてきた国道 10 号（伊藤田 IC）と東九州自動車道（中津 IC）を結ぶ区間が開通します。

本区間は、延長 3 km、無料の自動車専用道路で、中間部に位置する^{さんこうしもまくさ}三光下^{えんざなかつ}秣 IC で一般道路（県道円座中津線）と接続しています。

なお、開通に伴う式典等については、詳細が決まり次第お知らせします。

■ 開通日時

日 時 平成 27 年 2 月 28 日（土）午後 3 時～

※当日通行できるのは、伊藤田 IC ~ 三光下秣 IC 間（約 2 km）です。

残りの三光下秣 IC ~ 中津 IC 間は、東九州自動車道（豊前～宇佐間）の開通（3 月 1 日（日）午後 3 時～）と同時に通行可能となります。

■ 事業概要、整備効果について（別紙「参考資料」参照）

<問い合わせ先>

大分県中津土木事務所 電話：0979-22-2110（代表）

企画調査課 中山

中津日田道路建設室 豊田

大分県土木建築部道路建設課 電話：097-536-1111（代表）

国道班 田中

■ 事業概要

位置図



	調査区間		事業中	供用区間 (H24.3)	事業中	今回開通	供用区間 (H21.3)	事業中
区 間	中津市山国町～日田市		中津市耶馬溪町～中津市山国町	耶馬溪道路 本耶馬溪 耶馬溪道路	三光本耶馬溪 道路	中津三光 道路	中津道路 中津港線②	中津港線① (國道道路)
延 長	約12 km		約8 km	5 km 5.0 km	13 km	3 km	2.1 km 1.5 km	2 km (3.4 km)

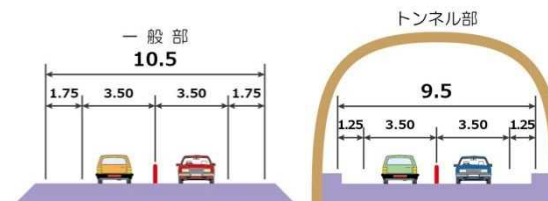
※「調査区間」とはルート確定、環境調査、等の調査を進める区間のこと。

概 要

事業箇所	中津市大字伊藤田 ～中津市三光西株
延 長	L=3km
車 線 数	2車線(暫定)
道路区分	自動車専用道路(無料)
設計速度	80km/h(規制速度70km/h)
トンネル	城山トンネル L=600m
事業期間	平成18年度～平成26年度
事業費	91億円

横断図

(単位：m)



■ 整備効果

産業活動の支援



重要港湾中津港の利用状況



中津港臨港道路の渋滞状況

中津港と東九州自動車道とのアクセスを強化し、物流環境の改善、産業活動の拡大に寄与します。

広域観光の振興



中津城

中津城、福沢旧居など観光地へのアクセス向上に寄与します。

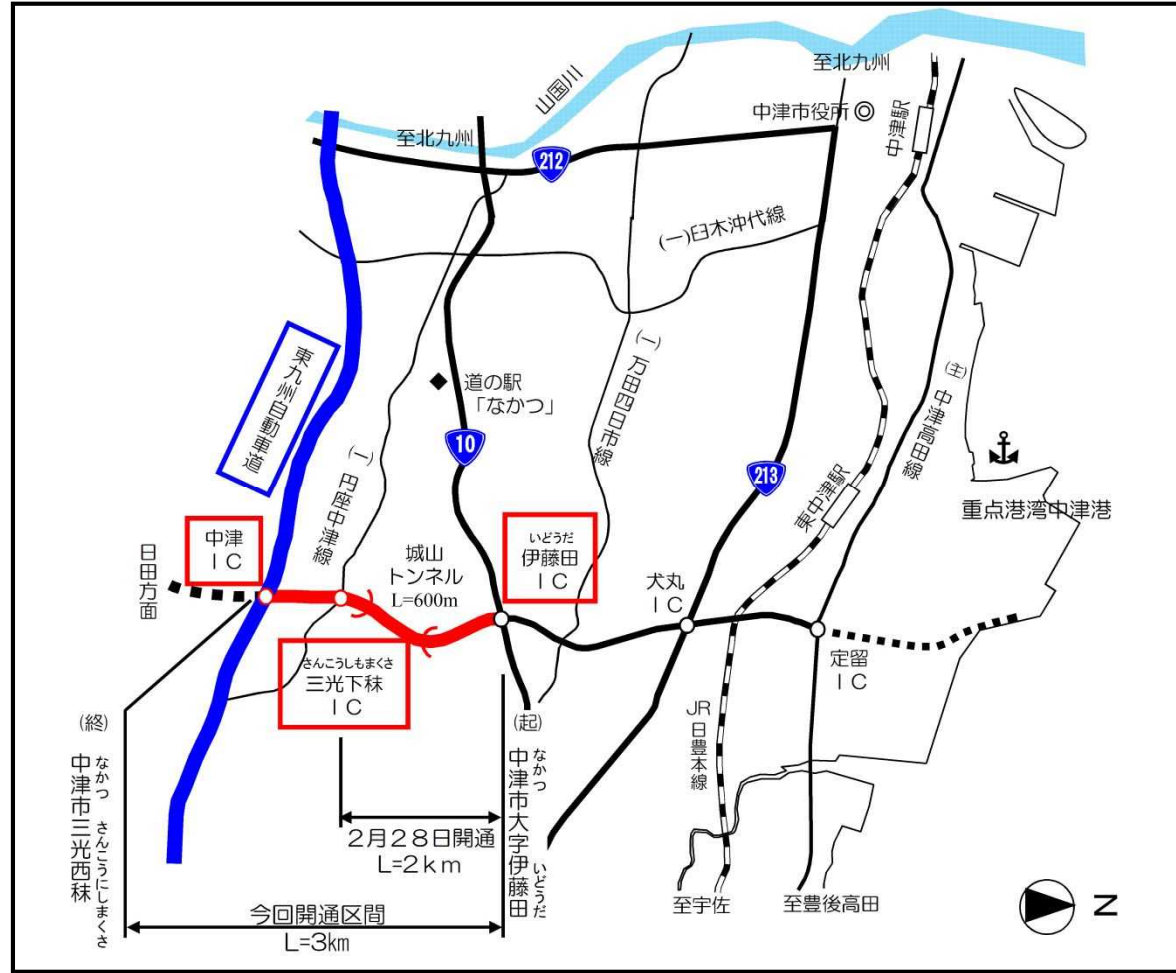
交通環境の向上



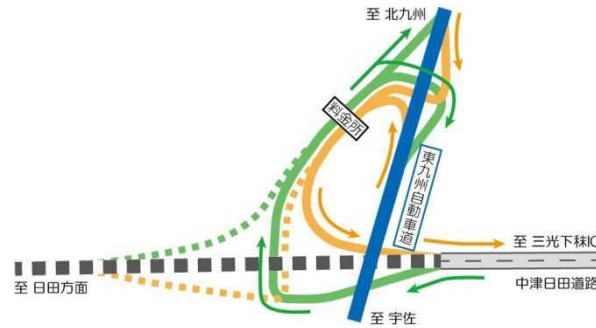
国道213号渋滞状況(中津市中殿交差点)

市街地部における渋滞緩和及び大型車両の流入減少に寄与します。

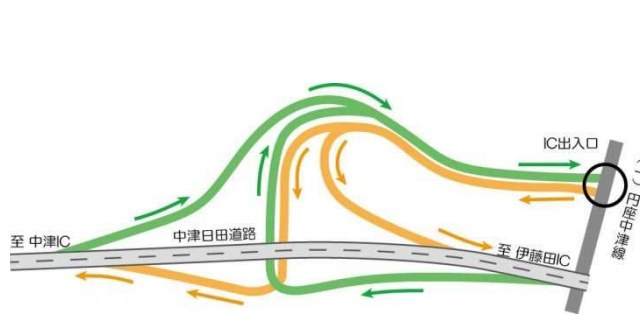
現地詳細図



中津IC



三光下秣IC



伊藤田IC

