

まちづくり NEWS LETTER



Vol.1

大分県土木建築部 都市・まちづくり推進課 景観・まちづくり班 / 令和5年8月発行

景観再生事業に取り組んでいます🌲

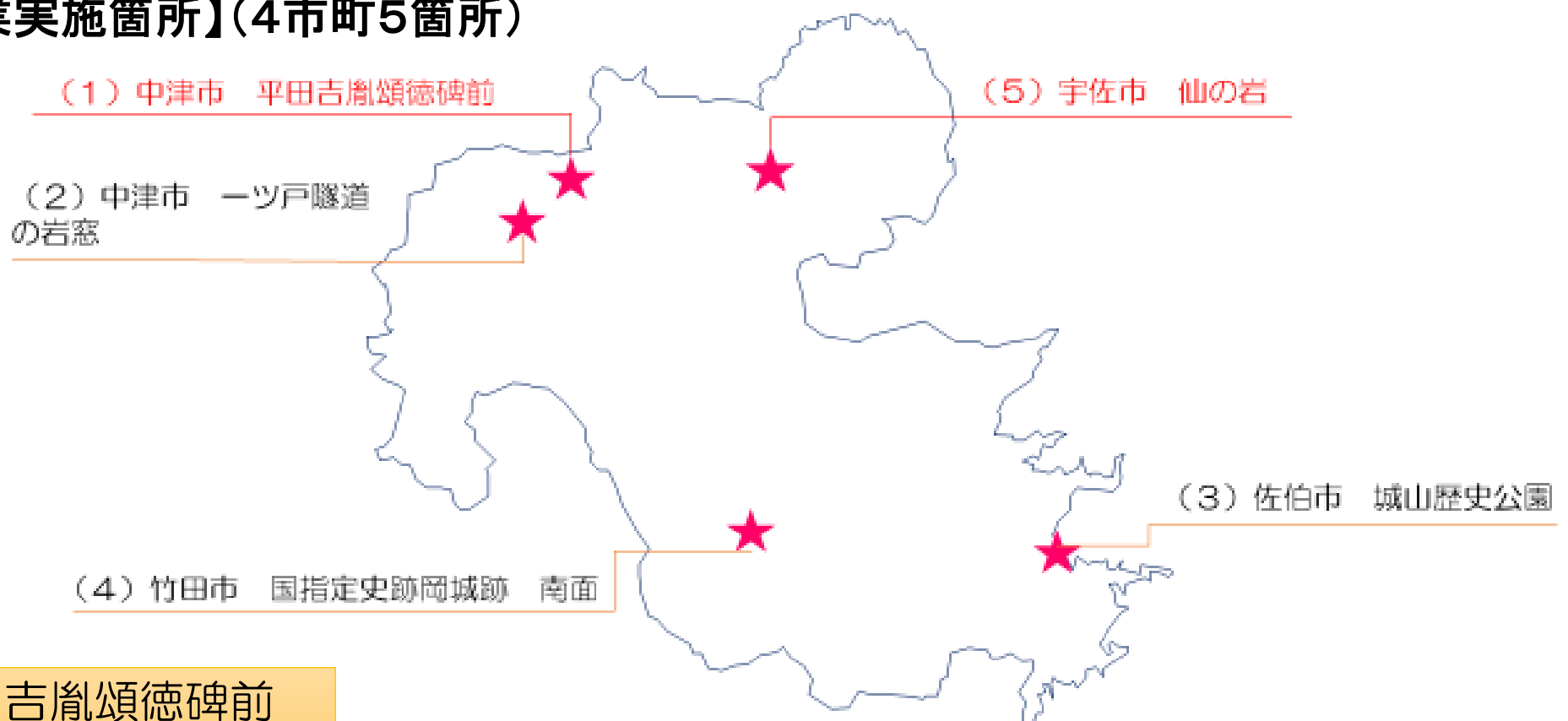
自然環境に恵まれた県内には、眺望を楽しむことのできる展望スポットがたくさんあります。

一方で、年月が経ち、日常の管理ではその眺望を維持できなくなっている場所も多く見受けられます。


そこで県では、手入れがされず、放置されている樹木等を伐採し、本来の美しい景観を取り戻す市町村の取組を支援しています。

※当事業には森林環境税が使用されています。

【令和4年度事業実施箇所】(4市町5箇所)



(1)中津市 平田吉胤頌徳碑前



平田吉胤は、耶馬溪の名勝指定や地域振興に尽力した人物であり、平田吉胤を顕彰するため、昭和16年11月に建立されました。巨大な碑には吉胤の功績が刻まれています。樹木の伐採によって、碑が見えやすくなりました。

(5)宇佐市 仙の岩



仙の岩は、集塊岩でできた旧耶馬風景の代表的なものとして、競秀峰（青の洞門のある所）と並び称されており、耶馬溪の奇岩の中でも大きさとして随一のものであります。樹木の伐採により、岩が見えやすくなりました。

街路事業について紹介します🚗

がいろ 街路とは

人家や商店などが密集したにぎやかな場所にある道路のこと

街路には、こんな役割があります

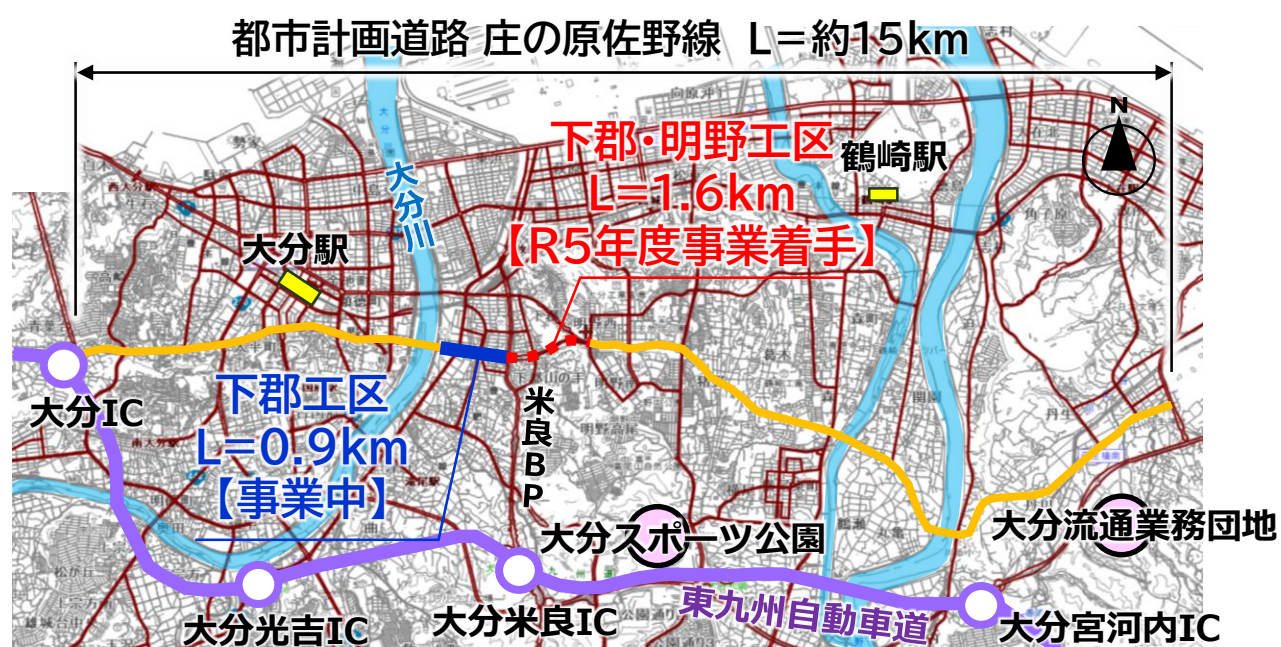
- ・車や人などが安全に通行できる通路としての役割
- ・街のオープンスペースとしての住環境を維持する役割
- ・災害時の避難路や災害の拡大を抑える役割
- ・水道、電気、ガス等のライフラインを収容する空間としての役割
- ・秩序ある街づくりや、沿道の市街化を誘導する役割



都市計画道路 しょう はるさのせん 庄の原佐野線 (大分市)

庄の原佐野線は、東九州自動車道大分ICから大分市東部の佐野地区に至る約15kmの都市計画道路です。

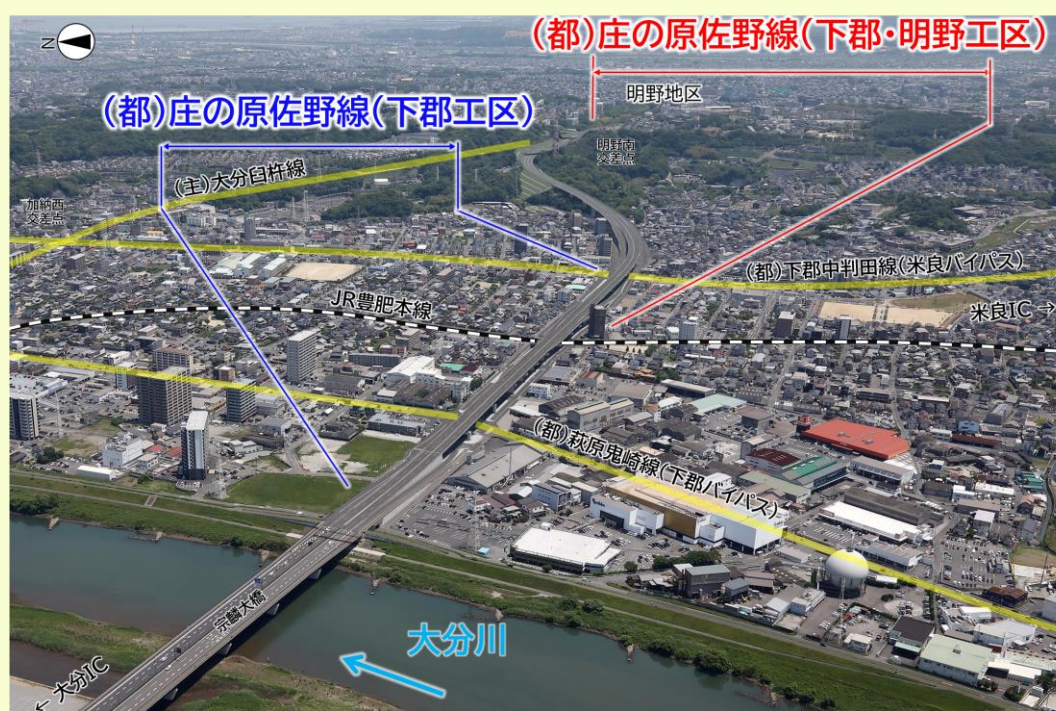
大分市中心部と大分市東部の住宅地や物流拠点等を結ぶ広域的な交流の役割を担い、大分市の東西の骨格軸となる重要な道路です。



現在の道路の課題

- ・慢性的な交通渋滞の発生
- ・渋滞に起因する交通事故の発生
- ・救急搬送、路線バス運行への影響

▼完成イメージ (下郡工区～下郡・明野工区)



庄の原佐野線の整備により期待される効果

- ・県道大分臼杵線等の慢性的な交通渋滞の緩和
- ・安全性の高い道路への転換および渋滞緩和による自動車交通の安全確保
- ・渋滞緩和による救急車両の円滑な走行確保、路線バスの時間信頼性向上

