

第二編 申請手続き要領

§ 1 開発許可申請書の作成要領

法律の適用区域と事業の規模

この法律による開発許可制度に関する制限は、開発行為（主として建築物又は特定工作物の建築又は建設の用に供する目的で行う土地の区画形質の変更）について適用されます。

開発許可の対象となる開発行為は、特定のを除き市街化区域では規模 0.1ha 以上のもの、市街化調整区域では法第 34 条各号のいずれかに該当するもの、非線引き都市計画区域では規模 0.3ha 以上のもの、都市計画区域外では 1ha 以上、準都市計画区域では 0.3ha 以上のものです。

1 許可申請及び添付書類の作成要領

開発行為の許可を受けるには、申請書、計画図面その他所定の書類を作成して申請しなければなりません。書類、図面等の作成には、都市計画法、同法施行令、同法施行規則及び都市計画法による開発行為許可申請の手続きに関する規則：大分県規則によるほか以下の要領で作成してください。

- ① 利用目的、法第 34 条適用条項によって申請書類の内容が異なる場合があるので注意すること。
- ② ※1 印に付した書類は、1ha 未満の自己用のための開発行為の場合は不要。
※2 印に付した書類は、自己の居住用のための開発行為の場合は不要。
- ③ 書類は、未記入箇所がないようにすること（該当がない場合は斜線や”－”を記入すること）。
- ④ 設計図書は、設計者が記名捺印したものであること。

(1) 開発行為許可申請書（省令別記様式第 2）又は開発行為協議書（県規則第 14 様式の 2）

正本 1 部、副本 2 部（土木事務所長限りのものについては正副各 1 部）

必要事項を記載のうえ、以下に定める必要書類、図面を添付して関係市町村長の意見を求め（この際、上記以外に市町村長に提出する申請書 1 部が要ります。）、土木事務所に提出してください。

(2) 他法令の許認可の写し

急傾斜地崩壊危険区域、地すべり防止区域、砂防河川、自然公園、保安林、指定文化財、農地転用、道路占用等の許可書等の写しを添付すること。

(3) 公共施設の管理者の同意書（県規則第 1 号様式）

- ① 設計説明書の付表との関係を注意すること。また、条件欄の未記載が多いので注意すること。
- ② 相手は、市町村、県、国、改良区等です。

(4) 開発行為施行同意書（県規則第 6 号様式）

- ① 同意書の印鑑証明書を添付すること（3ヶ月以内のもの）。

(5) 公共施設の管理予定者等との協議（県規則第 2 号様式）

- ① (3)の①と同じ内容となっているか確認すること。
- ② 相手は市町村、県、国、改良区等ですが 20ha 以上の場合には、義務教育施設、水道施設、電気、ガス、鉄道の管理者等との協議が必要ですので注意してください。（自己の業務用の特定工作物を除く。）
なお、自己用以外の建築物又は自己用以外の特定工作物の建築又は建設のための開発行為については消防署長との協議を行うこと。
- ③ 32 条協議により公共施設を公共団体以外の者が永久に管理する場合は、管理方法を具体的に定めた管理方法書を添付すること。また、32 条協議により公共施設を公共団体以外の者が当分の間管理し、協定により一定条件を整えば公共団体が管理するとした場合は、管理方法を具体的に定めた管理方法書及び公共団体との管理協定書を添付すること。

(6) 設計者の資格に関する調書（県規則第 7 号様式）

最終学歴証明書、資格免許証等の写しを添付すること。（開発区域の面積が 1ha 以上の場合のみ。）

(7) 申請者の資金計画書（省令別記様式第三） ※1

- ① 工事費のうち、整地工事は、伐開、暗渠排水、切土盛土、敷地の整形、張芝、擁壁等について算定する

こと。

- ② 道路工事費は、路盤、道路側溝、砂利敷、舗装等について算定すること。
- ③ 排水工事費は、公共の用に供する排水施設、敷地の排水溝及び遊水池の築造費等について算定すること。
- ④ 終末処理施設については別途計上すること。
- ⑤ 公園施設工事費は、公園内の植樹、遊戯施設について算定すること。
- ⑥ 附帯工事費は、仮設工事費、道路復旧費等工事に関連して必要について算定すること。
- ⑦ 残高証明書又は融資証明書を添付すること。

(8) 申請者の資力、信用に関する申告書（県規則第9号様式） ※1

法人税又は所得税及び事業税の納税証明書、法人の登記簿謄本（個人の場合は履歴書）、前年度の事業量が確認できる資料（決算報告書等（直前事業年度のもの））を添付すること。住宅団地の開発の場合、宅地建物取引に関する申告書と宅建免許の写しを添付すること。宅建免許を有していない場合は、宅建免許を有する業者等に売却処分を依頼することを誓約する書面が添付すること。

(9) 工事施行者の能力に関する申告書（県規則第10号様式） ※1

法人税又は所得税及び事業税の納税証明書、法人の登記簿謄本、建設業法による許可の写しを添付すること。申請時に工事施行者が決まっていない場合には、誓約書を提出し、工事着工届を提出する前に、別途申告すること。

(10) 隣接土地所有者との境界の確認の報告書

土地の境界を明確にするため、隣地の土地所有者と境界の確認をすること。なお、境界確認の際に、隣地の土地所有者に対して開発行為の内容を説明すること。別記様式(5)に必要事項を記載のうえ、申請書に添付すること。

(11) 既存の権利の届出受理書（県規則第14号様式）

法第34条第13号の届出を行ったものに限る。

(12) 土地権利者の一覧表

開発区域内の土地権利者の一覧表を添付すること。大字、字、地番、地目、地積、所有者住所氏名、その他権利者の住所氏名を記載すること。

(13) 土地登記簿謄本

開発区域内の土地の現に効力のある登記のみを謄写した登記簿謄本を添付する（3ヶ月以内のもの。ただし、開発許可までに内容の変更があった場合は最新のものに変更すること。）。

(14) 地籍図（字図）

- ① 開発区域の周囲（隣接地の地番を明示したもの）を含むこと。
- ② 転写年月日、転写場所、転記者名、方位、開発区域内の土地所有者名、抵当権者名、地番、地目、地積を明示すること。開発区域の隣接地の土地所有者名を明示すること。
- ③ 開発区域界を朱書きすること。また、里道水道等を着色すること。

(15) 工事工程表

- ① 工期が6ヵ月以上のものについては、ネットワーク手法によるものが望ましい。
- ② 工期が1年以上のものについては開発区域を年ごとに分割して作成すること。

(16) 開発区域の現況写真

- ① 開発区域を朱書すること。
- ② カラーを原則とし撮影日時を記入し、現況図に撮影方向を明示すること。

(17) 設計説明書（県規則第5号様式） ※2

付表1～3を作成し、添付すること。

(18) 設計図書

各図書は、§3（開発許可申請図書及び設計図書）の記載要領に留意し、作成すること。

(19) 市町村長の意見書（県規則第2条）

関係市町村長の意見書を添付すること。

(20) 農地転用許可及び開発許可連絡票（別記様式(12)）

開発行為に際して、農地転用許可が必要な場合は添付すること。

(21) 法第 34 条各号証明書類

法第 34 条各号のいずれかに該当する場合は、該当する内容を証明又は説明する書類（123 ページの表参照）を添付すること。

(22) 水利権利者等の同意書

下水処理水等を放流する水路の水利権利者等の同意書（管理者が要求した場合は、その写しでよい。）。(3) 及び(4)と同様の扱いとする（同意が必要な範囲については、施設管理者に確認すること。）。

(23) 開発審査会資料

法第 34 条第 14 号に該当する場合には、許可申請後、開発審査会に提出する資料（約 11 部）を作成すること。資料は係員の指示によって作成すること。

2 その他の申請・届出等

(1) 事前協議

事前協議を行うには、開発許可申請事前協議書（別記様式(1)）に以下の書類を添付し、大分県知事に提出する必要があります。各書類は、本申請の記載要領に準じ作成してください。なお、大分市、別府市内においては、取扱いが異なりますので、各関係窓口にお問い合わせください。

① 位置図、② 土地利用計画図、③ 造成計画縦横断図、④ 字図、⑤ 排水計画平面図、⑥ 現況写真（カラー写真、撮影年月日、方向記入）、⑦ 工事工程表

(2) 工事着手届（県規則第 11 号様式の 2）

開発行為に関する工事に着手したときは、遅滞なく工事着手届出書を土木事務所に提出すること。

(3) 開発行為の変更許可申請

開発行為の変更を行う場合は許可を要します。変更許可申請書には、下表の図書のうち開発行為の変更に伴いその内容が変更されるものを添付する必要があります。

図 書 名 称	区域変更はなく 設計変更のみ	区 域 が 増 加 し		区域の縮小に 伴い設計変更 を行うとき
		設 計 変 更 を 行 う 場 合	土地の編入に起因 する設計変更	
設 計 図 面	必 要	必 要	必 要	必 要
設 計 説 明 書	必 要	必 要	必 要	必 要
公共施設の管理 者に関する書類	必 要	必 要	必 要	必 要
32 条の同意書	必 要	必 要	必 要	必 要
資 金 計 画 書	必 要	必 要	必 要	必 要
権利者の同意書	必要なし	増加した 土地のみ必要	増加した 土地のみ必要	必要なし
登 記 簿 謄 本	必要なし	増加した 土地のみ必要	増加した 土地のみ必要	必要なし
地 籍 図 簿	必要なし	増加した 土地のみ必要	増加した 土地のみ必要	必要なし

注 1 原則、添付書類及び設計図書の新旧一覧表（添付及び変更の有無を記載）を添付すること。

2 変更内容がわかる資料（箇条書き等）を添付すること。また、設計説明書は新旧を分けること。

3 設計図面は原則朱線で新旧が対照できるように作成すること（変更前後の凡例を付けること）。

4 土地利用計画図については、変更後のみ記載したものを別途 1 部追加添付すること。

(4) **開発行為変更届** (県規則第 11 号様式)

軽微な変更を行う際は開発行為変更届出書に必要な書類を添付し土木事務所長に提出すること。軽微な変更への該当及び添付書類については、各土木事務所の窓口までご相談ください。

(5) **建築等着工承認申請** (県規則第 16 号様式)

法第 37 条第 1 号の承認を申請する場合は必要書類 (§ 3 を参照) を添付し、申請してください。

(6) **工事完了届** (省令別記様式第四)

工事が完了 (工区に分けた場合は、工区別) した場合は、工事完了届出書を提出して完了検査を受けてください。検査の結果、開発許可の内容に適合している場合は、検査済証を交付します。

(7) **公共施設工事完了届出** (省令別記様式第五)

公共施設の工事のみが完了した場合に提出して完了検査を受けてください。なお、その他のものを含めて一括して検査をする場合は上記の工事完了届だけで十分であり、重ねてこの届をする必要はありません。

検査の結果、開発許可の内容に適合している場合は検査済証を交付します。

(8) **開発行為の廃止届** (省令別記様式第八)

許可を受けた開発行為を廃止する場合は廃止の届出をすること。届出には、廃止した時点における現況図及び廃止に伴いそなわれた公共施設の回復計画及び災害防止計画を示す図書を添付すること。なお、工事着手後に開発行為の廃止を行う場合は、事前に「安全上の措置に関する計画書別記様式 (11)」を提出する必要があります。

(9) **地位の承継届出書 (一般継承)** (県規則第 18 号様式)

法第 44 条に基づく地位を承継したものは届出してください。届出には承継の原因を証する書面を添付すること。

(10) **地位の承継の承認申請書 (特定継承)** (県規則第 19 号様式)

法第 45 条に基づく地位を承継しようとする者は、承継承認の申請してください。申請には根原を取得したことを証する書面を添付してください。

(11) **予定建築物等の変更許可申請** (県規則第 17 号様式)

法第 42 条第 1 項ただし書許可を受ける場合は、必要書類 (§ 3 を参照) を添付し申請してください。

(12) **開発行為又は建築に関する証明書の交付請求 (21 号証明)** (県規則第 21 号様式)

省令第 60 条に規定する書面の交付を請求する場合は、必要書類 (§ 3 を参照) を添付し申請してください。

3 書類提出部数

各種申請・届出に係る書類の提出部数は下表のとおりです。

なお、大分市、別府市内においては、各関係窓口にお問い合わせください。

申請書類	部数
事前協議、開発行為許可申請 (法第 29 条)、開発行為変更許可申請 (法第 35 条の 2)、予定建築物等の変更許可申請 (法第 42 条第 1 項ただし書)、建築物の特例許可申請 (法第 43 条)、地位の継承の承認申請 (法第 45 条)	開発面積 10,000 m ² 以上 正本 1 部、副本 2 部 開発面積 10,000 m ² 未満 正本 1 部、副本 1 部
既存権利の届 (法第 34 条 9 号) 建築等着工承認申請 (法第 37 条 1 号) 開発行為又は建築に関する証明書の交付請求 (省令第 60 条)	正本 1 部、副本 1 部
工事着手届 (県規則第 5 条の 2)、工事完了届 (法第 36 条)	正本 1 部
開発行為変更届 (軽微な変更の届出) (県規則第 5 条)、地位の継承届出書 (法第 44 条)、開発行為の廃止の届 (法 38 条) (安全上の措置に関する計画書も同様)	開発面積 10,000 m ² 以上 正本 1 部、副本 1 部 開発面積 10,000 m ² 未満 正本 1 部

4 工事中の注意事項

工事中は現場責任者を常駐させ、災害防止に努めるほか次のことに注意してください。

- (1) 開発行為許可標識（県規則第 15 号様式）の設置及び維持管理
- (2) 許可にかかる図書の現地での常備
- (3) 工事の施行状況報告（県規則第 22 号様式）

開発主は、許可工事の擁壁、排水施設の構造物又は切盛土が次の各号に掲げる工程に至ったときは、それぞれ当該各号に定める事項に係る状況を明らかにした資料に当該各号に掲げる写真を添付して知事に報告してください。

- ① 切盛土をする土地の旧地盤面のすべり防止及び防災措置等の仮設構造物が完了したとき。
工事中及び完了の写真
- ② 構造物の基礎工事が完了したとき。
床掘寸法、基礎の形状及び寸法等を判明できる写真
- ③ 構造物が完了したとき
埋戻等により工事が完了したあとでは確認しがたい背面部の形状及び寸法を判明できる写真並びに配筋等の写真
- (4) 開発主は、開発行為について災害が発生し、他に危害を及ぼすおそれが生じたときは、直ちに必要な措置をとるとともに、その旨を書面で知事に報告しなければなりません。
なお、この報告を怠ると検査時に開発主等の負担で破壊検査を行うことがありますので十分留意してください。

5 他の法律との関係

(1) 宅地造成等規制法

都市計画法第 29 条第 1 項又は第 2 項の許可を受けて行われる当該許可の内容に適合した宅地造成に関する工事については許可申請の必要はありません。

(2) 建築基準法

都市計画法第 33 条第 1 項第 2 号の規定に基づいて設置された道路は、あらかじめ基準法に基づく道路の位置指定を受ける必要はありません。なお、開発行為の完了の公告があるまでは原則として建築工事に着手することはできません。完了前に着工するときは法第 37 条の知事の承認が必要です。

(3) 農地法

市街化区域における農地転用の届出には、開発許可証の写し（又は開発登録簿の写し）を添付する必要があります。市街化調整区域、非線引き都市計画区域及び都市計画区域外の場合は、農地法による農地転用許可申請と同時に行ってください。許可は、同日付でされます。

(4) 森林法

開発区域の中に森林法に基づく地域森林計画の対象民有林（公有林を含む。）の土地が 1 ha 以上含まれるときは、森林法による開発許可を受けなければなりません。

(5) その他の法律との関係

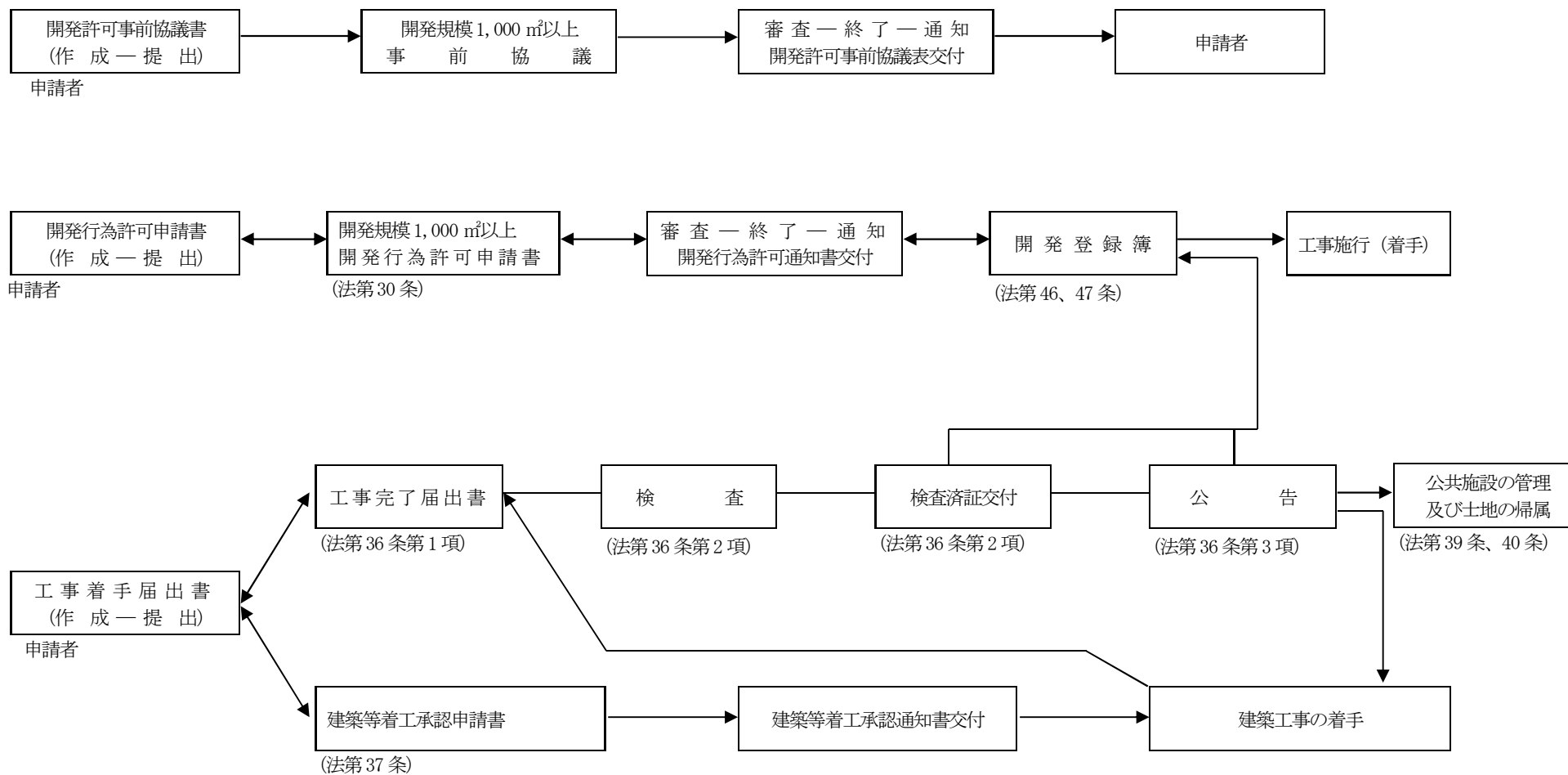
道路法、河川法、自然公園法、砂防法その他開発行為に関係する他の法律の規則については本法の許可申請とは別途に許可申請を行ってください。

法第34条各号に関する申請に必要な事項

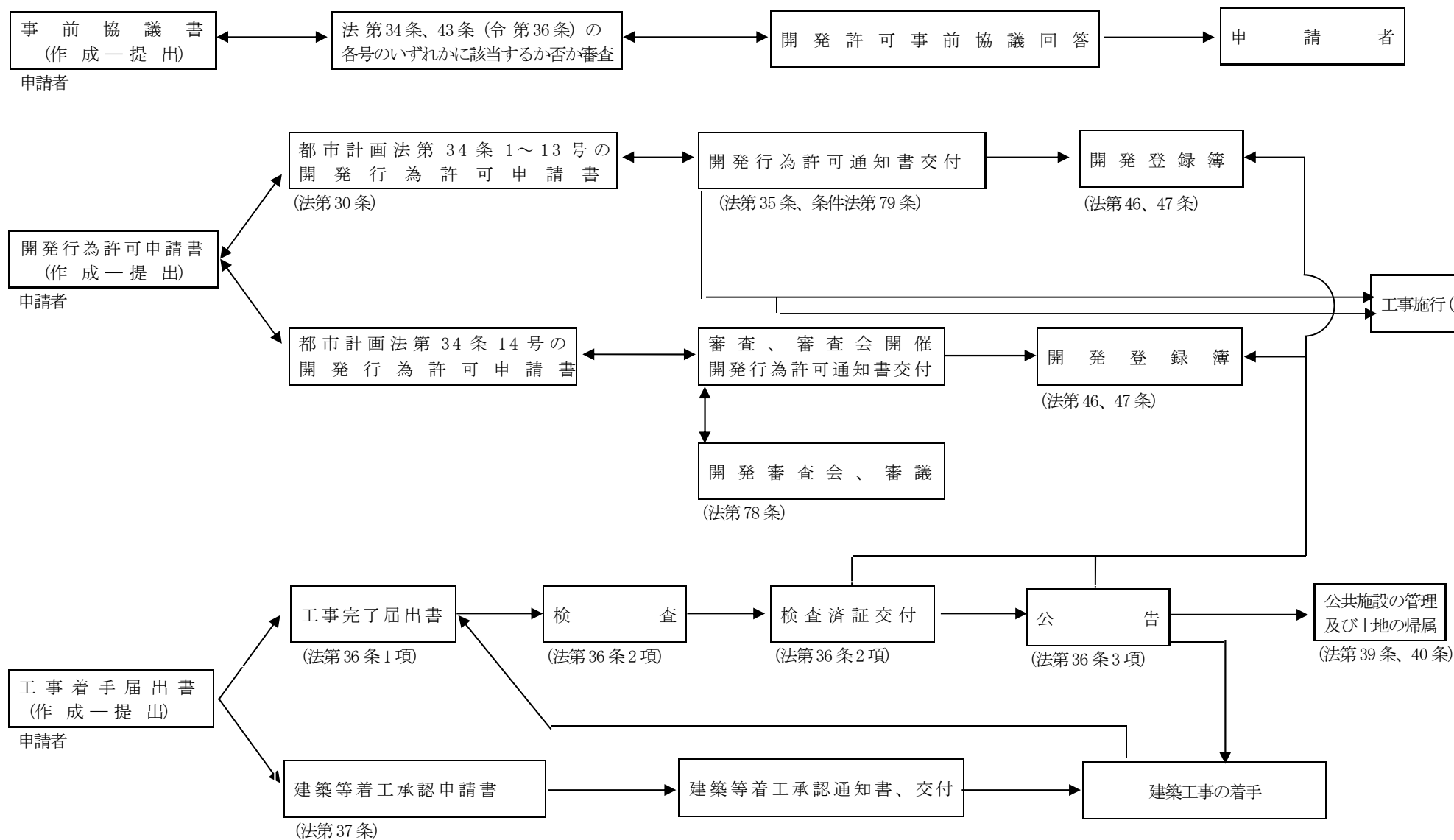
各号	内容	必要な事項	備考
第1号	日用品・店舗等	ア 周辺地区建物用途別現況図 イ 配置図 ウ 各階平面図 エ 販売、加工、修理等の業務の内容 (商品名、作業内容規模等) オ 市街化区域からの距離がわかる図面	S=1/2500 1/200 1/100
第2号	資源の活用	ア 資源の埋蔵、分布等の状況を示す図面 イ 利用目的、利用方法、利用対象、規模等 ウ 施設の配置図	S=1/2500 1/300
第4号	農林漁業用施設	ア 利用目的、利用方法、利用対象、規模等 イ 生産地との関係、取扱量	
第6号	中小企業団地	ア 全体計画図 イ 事業の概要を説明する書類	S=1/500
第7号	関連工場	ア 既存工場に関する調書 業種、業態、工程原料、製品名 イ 申請工場に関する調書 業種、業態、工程原料、製品名 ウ 両工場の作業工程における関連 エ 両工場間の取引高及び全体との比率 オ 原材料、製品等に関する輸送計画 カ 地場産業については周辺同種工場の分布の状況図	
第8号	危険物の貯蔵	ア 火薬類取締法第12条の認可証書の写し イ 利用目的、利用方法、利用対象、規模等 ウ 配置図 エ 周辺建物用途別現況図	S=1/300
第9号	沿道サービス施設	ア 利用目的、利用方法、利用対象、規模等 イ 配置図 ウ 周辺建物用途別現況図 エ 市街化区域からの距離がわかる図面	S=1/300
第13号	既存権利者	ア 既得権を有していたことを証明する書類(区域決定前に) 登記簿謄本、所有権以外の権利を有していたことを証する書類、農地転用許可証等 イ 申請者の職業(法人にあっては業務の内容)に関する書類……自己の居住用の場合は除く。	

§ 2 手続きフロー

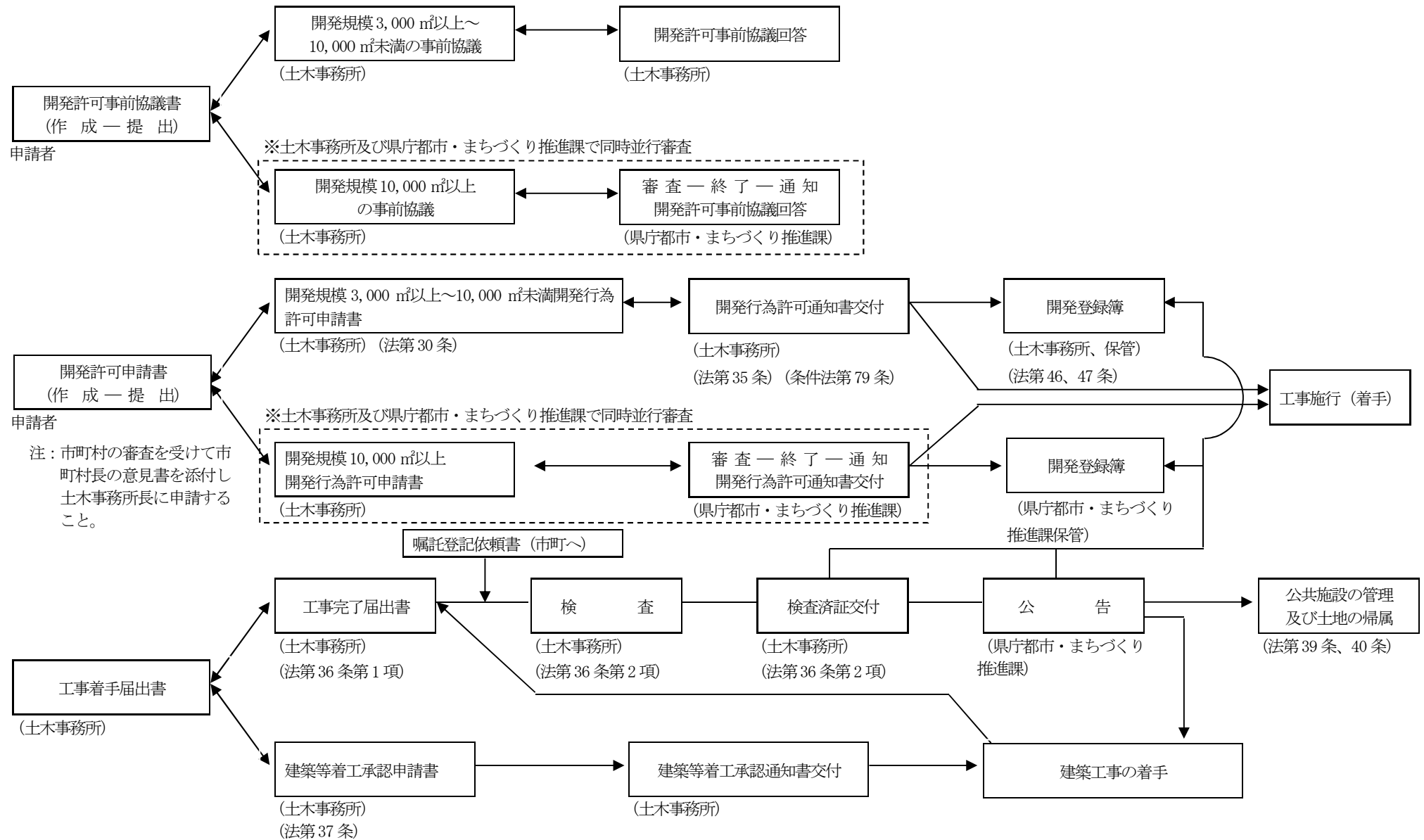
1 市街化区域内



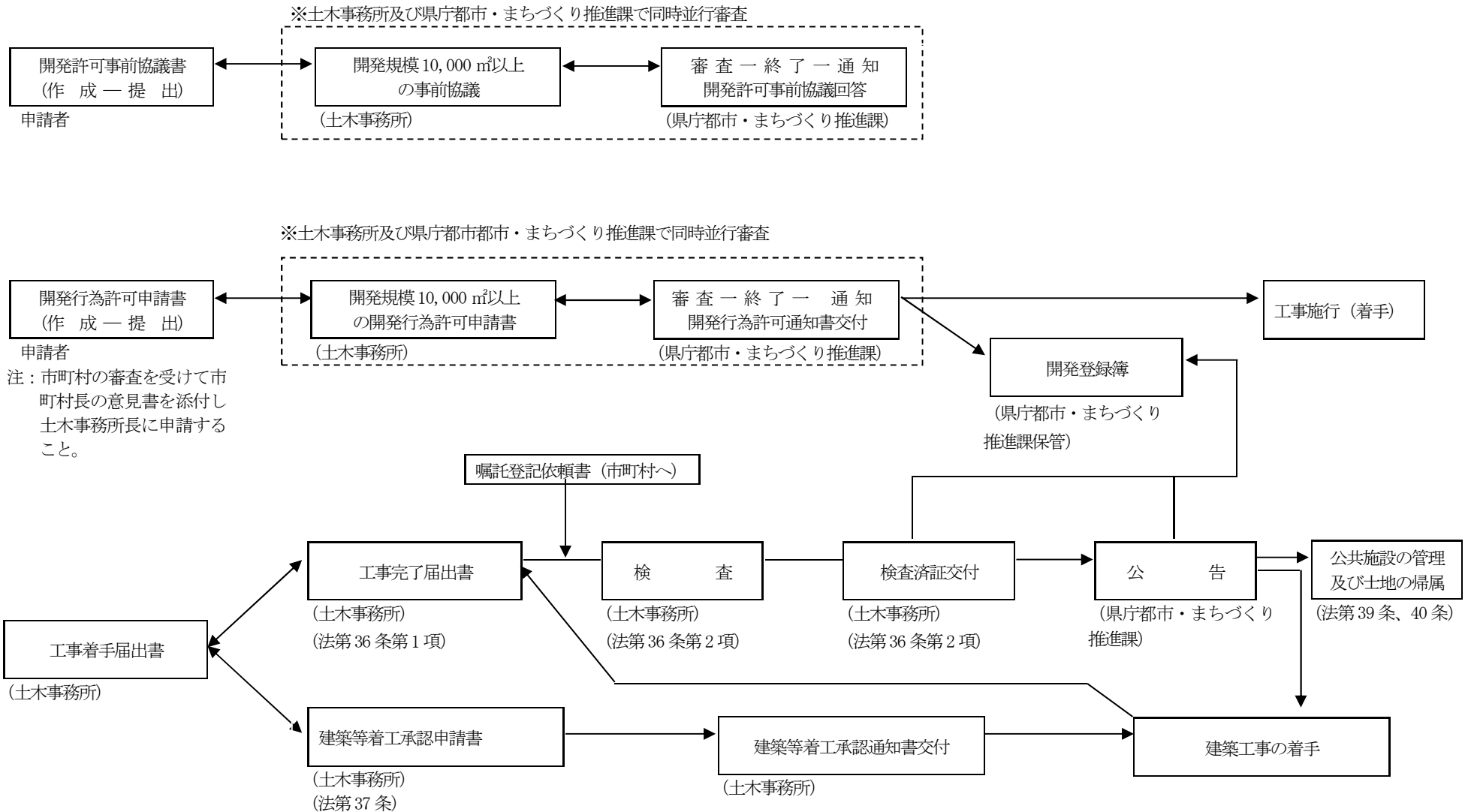
2 市街化調整区域



3 非線引き都市計画区域



4 都市計画区域外



§ 3 建築行為等の申請書の作成要領

第1 建築等着工承認申請

開発許可を受けた土地で工事完了の公告をする前に建築又は建設をしようとする者は、次の図書を作成して知事に承認申請をしてください。(法第37条第1号)

- (1) 建築等着工承認申請書(県規則第16号様式)
- (2) 土地利用計画図(建築物等の位置を記載したもの)
- (3) 造成計画平面図、横断面図(開発区域の工事状況及び建築工事との関係を示したもの)
- (4) 建築物等の平面図、立面図、断面図(建築基準法に基づく建築確認資料と同様のもの)
- (5) 土地の利用に関する権利を有することを証する書類(例:土地の登記簿謄本)
- (6) 工程表(造成工事と建築工事との関係を示し、完了予定日を記載したもの)
- (7) 誓約書(建築物等の完了検査を受ける前に、完了行為の完了公告を終える旨の内容で開発行為許可申請者・工事施行者・設計者の連名及び押印したもの)
- (8) その他知事が必要と認める書類(例:現況写真)

第2 予定建築物等の変更許可申請

開発許可を受けた区域内で工事完了公告後に予定建築物等以外の建築物等の新築若しくは新設又は予定建築物等以外の建築物等への用途変更(改築による用途変更を含む。)をしようとする者は、次の書類を作成して知事に許可の申請をしてください。(法第42条第1項ただし書)

- (1) 予定建築物等の変更許可申請書(県規則第17号様式)
- (2) 土地利用計画図(開発許可の土地利用計画図を準用する)当該建築物等の位置を記入すること。
- (3) 建築物等の平面図、立面図、断面図
- (4) 土地の利用に関する権利を有することを証する書類(例:土地の登記簿謄本)
- (5) その他知事が必要と認める図書(例:現況写真)
 - ①理由書
 - ②許可書の写し
 - ③その他の図書

第3 建築物の特例許可申請

開発許可を受けた区域以外の土地に建築等をしようとする者は、次の図書を作成して知事に許可の申請若しくは協議をしてください。(法第43条)

- (1) 建築物又は特定工作物の新築、改築若しくは用途の変更又は新設の許可申請書(省令別記様式第9号)
- (2) 既存の権利の届出受理書又は土地利用に関する権利を有していたことを証する書類
(例)土地の登記簿謄本、農地転用許可書の写等
- (3) 土地利用計画図(当該建築物の位置を記入)
- (4) 附近見取図
- (5) 敷地現況図及び現況写真
- (6) 建築物又は特定工作物の平面図、立面図、断面図
- (7) その他知事が必要と認める図書

第4 地位の承継（一般承継）

被承継人が有していた地位を承継した者は、次の書類を作成して知事に届け出を行ってください。（法第44条）

- (1) 地位の承継届出書（県規則第18号様式）
- (2) 承継の原因を証する書面
- (3) 理由書

第5 地位の承継（特定承継）

開発許可を受けた者から当該開発区域内の土地の所有権その他当該開発行為に関する工事を施行する権原を取得した者で、地位の承認を受けようとする者は、次の書類を作成し、知事に承認申請をしてください。

（法第45条）

- (1) 地位の承継の承認申請書（県規則第19号様式）
- (2) 開発行為に関する権原を取得したことを証する書類（地位の承継の同意書）
- (3) 省令第16条第5項に規定する資金計画書
- (4) 残高証明書又は融資証明書
- (5) 法第33条第1項第12号に規定する申請者の資力及び信用に関する書類
- (6) 法第33条第1項第14号に規定する相当数の同意を得たことを証する書類
- (7) 印鑑証明書（3ヶ月以内のもの）
- (8) 理由書
- (9) 字図（公図）
- (10) 土地登記簿謄本（原本）

第6 開発行為又は建築に関する証明書の交付請求（21号証明）

都市計画法施行規則第60条に規定する書面の交付を請求する者は、開発行為又は建築に関する証明書の交付請求書（県規則第21号様式）に、次の書類を添付し、知事に交付請求をしてください。

- (1) 開発行為許可等を受けている場合
 - ①開発許可通知書の写し又は検査済証の写し
（法第37条第1項ただし書許可にかかるものは建築等工事承認通知書の写し）
 - ②付近見取図
 - ③土地利用計画図
 - ④建築物配置図及び平面図
- (2) 開発行為許可等を受けていない場合
 - ①付近見取図
 - ②現況写真
 - ③現況図及び土地利用計画図
 - ④建築物配置図及び平面図
 - ⑤敷地の縦横断面図
 - ⑥字図（土地所有者名（相続等が発生している場合は現所有者も併記）、地番、地目、地積を明示する）
 - ⑦丈量図（求積図）
 - ⑧仮換地証明書一式（区画整理地区内の場合）
 - ⑨その他審査機関が求める書類

§ 4 開発許可申請図書及び設計図書

1 開発許可申請図書

(1) 開発許可申請の添付書類

許可申請を作成する際は、開発行為の目的に応じて、次表に掲げる書類を添付してください。

- ① 自己の居住用又は業務用の建築物、第一種特定工作物又は第二種特定工作物を建築又は建設する目的で行う開発行為の添付書類
- ② 自己の業務外の第二種特定工作物を建設する目的で行う開発行為の添付書類
- ③ ①②以外の開発行為の添付書類

添付 順序	書類の名称	様式	摘要	①	②	③
1	開発行為許可申請書 開発行為協議書	省令別記様式第二 県規則 第14号様式の2	※印欄以外はもれなく記入のこと	○	○	○
2	他法令の許認可の写し		急傾斜地、地すべり防止等指定区域、砂防河川、自然公園、保安林、指定文化財、農地の転用、公溝道占用、土地取引等	○	○	○
3	公共施設の管理者の同意書	県規則第1号様式	市町村、県、国等	○	○	○
4	開発行為施行同意書	県規則第6号様式	開発区域内の土地所有者等の同意書及び印鑑証明書(3ヶ月以内のもの)	○	○	○
5	公共施設の管理予定者との協議経過書	県規則第2号様式	新たに設置される公共施設の管理者(市町村、県、国等)なお自己の居住用以外の実施行為にあつては消防署長との協議を行うこと	○	○	○
			義務教育施設(Bは不要)、水道施設の管理者(開発区域の面積が20ha以上であるとき)	/	○	○
			ガス施設の管理者、九州電力、JR等(開発区域の面積が40ha以上であるとき)	/	/	○
6	設計者の資格に関する調書	県規則第7号様式	最終学歴、証明書、資格免許等の写し(開発区域の面積が1ha以上であるとき)	○	○	○
7	申請者の資金計画書	省令 別記様式第三	①収支計画書 ②年度別資金計画 ③融資証明書又は残高証明書	※1	○	○
8	申請者の資力、信用に関する申告書	県規則第9号様式	①法人税又は所得税及び事業税の納税証明書 ②法人の登記簿謄本(個人の場合は履歴書) ③前年度の事業量が確認できる資料)決算報告書等(直前事業年度のもの)	※1	○	○

添付 順序	書類の名称	様式	摘要	①	②	③
9	工事施行者の能力に関する申告書	県規則第10号様式	①法人税又は所得税及び事業税の納税証明書 ②法人の登記簿謄本(個人の場合は履歴書) ③建設業法による許可の写し	※1	○	○
10	隣接土地所有者との境界の確認の報告書	別記様式(6)		○	○	○
11	既存の権利の届出受理書	県規則第14号様式	法第34条第13号届出を行った者	○	○	
12	土地権利者の一覧表		①開発区域内の土地権利者の一覧表を添付する ②大字、字、地番、地目、地積、所有者住所氏名、その他権利者の住所氏名を記載する	○	○	○
13	土地登記簿謄本		法第33条1項14号の権利者(申請時で3ヶ月以内のもの)	○	○	○
14	地籍図(字図)		①転写年月日、転写場所、転記者名、方位、開発区域内の土地所有者名、地番、地目、地積を明示する ②開発区域の隣接地の地番及び土地所有者名を明示する ③開発区域界を朱書き、里道水路等を着色する。	○	○	○
15	工事工程表		①工期が6箇月以上のものについてはネットワーク手法によるものが望ましい ②工期が1年以上のものについては開発区域を各年ごとに分割して作成すること	○	○	○
16	開発区域の現況写真		カラーを原則とし開発区域を朱書き、撮影月日を記入し、現況図に撮影方向を明示	○	○	○
17	設計説明書	県規則第5号様式	付表第1～第3を作成すること	※2	○	○
18	排水計算書			○	○	○
19	擁壁の構造計算書		地上高1メートルを超えるもの二次製品使用の場合、大臣認定の写しを添付すれば不要とする	○	○	○
20	設計図		設計図書の作成を参照(P135～)	○	○	○

※1印に付した書類は、1ha未満の自己用のための開発行為の場合は不要です。

※2印に付した書類は、自己の居住用のための開発行為の場合は不要です。

(2) 開発許可申請時の提出書類

開発許可申請時には、下記の書類を申請書類とあわせて提出してください。

- ①関係市町村長の意見書(県規則第2条に基づく大分県知事あての意見書)
- ②農地転用許可及び開発許可連絡票(別記様式(12))

(3) 開発許可申請書作成の留意点

開発許可申請書の作成にあたって留意事項を下表に示しますので参考としてください。

添付 順序	書類の名称	主なチェック項目
1	開発行為許可申請書 開発行為協議書	<ul style="list-style-type: none"> <input type="checkbox"/> 都市計画区域内（別記様式第二）か外（別記様式第二の2）かによって申請書様式が異なるので注意する。 <input type="checkbox"/> 未記入項目がないか。（申請日を記入しているか。工事施行者住所氏名欄は現時点で未定であれば未定と記入する。） <input type="checkbox"/> 予定着手日、予定完了日が記入されているか、予定着手日が許可日より以前になっていないか。 <input type="checkbox"/> 開発の目的の欄（自己の居住用等）が適切か。 <input type="checkbox"/> 予定建築物の用途が法令に適合しているか。 <input type="checkbox"/> 予定建築物の用途は手引き「建築物の用途分類」の区分口に示す用途の表現になっているか。 <input type="checkbox"/> 開発区域の表示で筆が複数ある場合は「他〇筆」ではなく「ほか〇筆」と表示し、里道、水路も「〇番地先里道」と表示されているか。 <input type="checkbox"/> その他の必要な事項の欄に、他法令の処理状況等が記入されているか。（農地法や他法令の許可対象であれば記入すること。） ※ 着手予定が迫っている申請書は、予定着手日を「許可日から」、予定完了日を「許可日から〇〇日、〇ヶ月」という表現でよい。
2	他法令の許認可の写し	<ul style="list-style-type: none"> <input type="checkbox"/> 処理状況一覧表（任意様式）が添付されているか。 <input type="checkbox"/> 急傾斜地、地すべり防止等指定区域、砂防河川、自然公園、保安林、指定文化財、農地の転用、公溝道占用、土地取引等について、届出書、許可書、協議書のあるものは写しを添付しているか。（申請中のものは添付無しでも可）
3	公共施設の管理者の同意書	<ul style="list-style-type: none"> <input type="checkbox"/> 市、県、国等の管理者の同意（法第 32 条同意）が添付され、同意の内容が適切か。（市町村長、県知事、九州地方整備局長等。土木事務所長や課長などになっていないこと。） <input type="checkbox"/> 同意の内容が適切か。（道路：隣接、接続の使い分け、放流：雨水・汚水・雑排水等が明記されているか等） <input type="checkbox"/> 区域に含まれる地域の名称、開発面積、開発行為の目的が申請書と合致しているか。 <input type="checkbox"/> 里道、水路については、廃止、付替、形状変更、包含の使い分けが適切か。付替を行う場合は公共施設新旧対照図が添付されているか。 ※ 管理者同意なので、水利組合、井路組合などの一次放流先以外の同意書は不要。（添付を拒むものではない。）ただし、農業用水路等で当該水路と一体として影響を受ける揚水機場又はため池の管理者の同意が必要な場合がある。
4	開発行為施行同意書	<ul style="list-style-type: none"> <input type="checkbox"/> 開発区域内の土地所有者等の同意書及び印鑑証明書（3ヶ月以内のもの）が添付されているか。 <input type="checkbox"/> 権利者全員の同意が添付されているか。（抵当権、地役権者の同意も添付する必要がある。） ※ 区域に含まれる公共施設及び申請者本人の同意書は不要。

添付 順序	書類の名称	主なチェック項目
5	公共施設の管理予定者との協議経過書	<input type="checkbox"/> 未記入項目がないか。(協議日を記入しているか。該当のない箇所は斜線を引く等の処理をし、空欄を埋めること。) <input type="checkbox"/> 新たに設置される公共施設の管理者(市町村、県、国等)との協議を行っているか。(協議書の印鑑は「3 公共施設の管理者」のものである必要は無く、課長等の印鑑で可。) <input type="checkbox"/> 管理、帰属について協議が整っているか(32条協議により公共施設を公共団体以外の者が永久に管理する場合は、管理方法を具体的に定めた管理方法書を添付すること。また、32条協議により公共施設を公共団体以外の者が当分の間管理し、協定により一定条件が整えば公共団体が管理とした場合は、管理方法を具体的に定めた管理方法書及び公共団体との管理協定書を添付すること。) <input type="checkbox"/> 消防水利等について、消防署長との協議を行っているか。(防火水槽等の設置が必要な場合は、土地利用計画図に明示し、防火水槽等の認定証の写しを添付すること。) <input type="checkbox"/> 義務教育施設(Bは不要)、水道施設の管理者(開発区域の面積が20ヘクタール以上であるとき)との協議を行っているか。 <input type="checkbox"/> ガス施設の管理者、九州電力、JR等(開発区域の面積が40ヘクタール以上であるとき)との協議を行っているか。
6	設計者の資格に関する調書	<input type="checkbox"/> 最終学歴、証明書、資格免許等の写し(開発区域の面積が1ヘクタール以上であるとき)が確認出来るか。 <input type="checkbox"/> 必要な経験年数を満たしているか。
7	申請者の資金計画書	<input type="checkbox"/> 収支計画書、年度別資金計画の収入、支出の金額が適切に記入されているか。 <input type="checkbox"/> 融資証明若しくは残高証明(預金通帳の写等)が添付されているか。 <input type="checkbox"/> 公共事業の場合、当該年度予算要求(決定)資料が添付されているか。
8	申請者の資力、信用に関する申告書	<input type="checkbox"/> 法人税又は所得税(国税)及び事業税(県税)の納税証明書が添付されているか。(滞納がないことを証するもの。) <input type="checkbox"/> 法人の登記簿謄本(個人の場合は履歴書)が添付されているか。 <input type="checkbox"/> 前年度の事業量が確認できる資料(決算報告書等(直前事業年度のもの))が添付されているか。 <input type="checkbox"/> 住宅団地の開発の場合、宅地建物取引に関する申告書と宅建免許の写しが添付されているか。宅建免許を有していない場合は、宅建免許を有する業者等に売却処分を依頼することを誓約する書面が添付されているか。
9	工事施行者の能力に関する申告書	<input type="checkbox"/> 法人税又は所得税(国税)及び事業税(県税)の納税証明書が添付されているか。(滞納がないことを証するもの。) <input type="checkbox"/> 法人の登記簿謄本(個人の場合は履歴書)が添付されているか。 <input type="checkbox"/> 建設業法による許可の写しについて、最新のものが添付されているか。(許可が失効していないか)
10	隣接土地所有者との境界確認の報告書	<input type="checkbox"/> 隣接地全ての筆(里道、水路も含む)を報告書の一覧に記載しているか。 <input type="checkbox"/> 区域に含まれる土地と隣接する全ての土地所有者との境界確認を行っているか。境界確認書、写真等の添付は不要。
11	既存の権利の届出受理書	<p>※ 法第34条第13号(p123参照)届出を行った開発についてのみ</p>

添付 順序	書類の名称	主なチェック項目
12	土地権利者の一覧表	<input type="checkbox"/> 土地所有者別一覧表（任意様式）が添付されているか。（抵当権、地役権についても記載のこと。） <input type="checkbox"/> 大字、字、地番、地目、地積、所有者住所氏名、その他権利者の住所氏名を記載しているか。
13	土地登記簿謄本	<input type="checkbox"/> 法第33条1項14号の同意を得ている権利者と合致しているか。 <input type="checkbox"/> 申請時で3ヶ月以内のものか。
14	地籍図（字図）	<input type="checkbox"/> 開発区域（隣接地の地番及び土地所有者名を明示）が明示されているか。 <input type="checkbox"/> 転写年月日、転写場所、転記者名、方位、開発区域内の土地所有者名、地番、地目、地積が明示されているか。 <input type="checkbox"/> 転記者の捺印があるか。 <input type="checkbox"/> 開発区域界を朱書きしているか。また、里道水路等を着色しているか。
15	工事工程表	<input type="checkbox"/> 申請書の予定着手日、予定完了日と整合が取れているか。 <input type="checkbox"/> 工区分けしている開発については、工区毎の工程が明示されているか。
16	開発区域の現況写真	<input type="checkbox"/> 開発区域を朱書きしているか。 <input type="checkbox"/> 撮影月日を記入し、現況図に撮影方向が明示されているか。
17	設計説明書	<input type="checkbox"/> 未記入項目がないか。（協議日を記入しているか。該当のない箇所は斜線を引く等の処理をし、空欄を埋めること。） <input type="checkbox"/> 開発区域の名称が開発許可申請書と同じになっているか。 <input type="checkbox"/> 土地の利用計画が土地利用計画図と合致しているか。 <input type="checkbox"/> 付表第1～第3が添付されているか。 <input type="checkbox"/> 法32条同意、公共施設管理予定者との協議経過書と内容が合致しているか。
18	排水計算書	<input type="checkbox"/> 流域、流出係数（原則区域内は0.8）が適切に設定されているか。 <input type="checkbox"/> 排水施設の大きさが適切に設定されているか。 <input type="checkbox"/> 降雨強度は5年確率以上となっているか。 <input type="checkbox"/> 計画断面は排水施設断面の80%で計画流量を満たしているか。 <input type="checkbox"/> 排水施設の粗度係数が適切に設定されているか。 <input type="checkbox"/> 排水施設の計画断面で、計画流出量を適切に排出できるか。
19	擁壁の構造計算書	<input type="checkbox"/> 二次製品使用の場合、大臣認定の写しが添付されているか（大臣認定書の写しのみで適用の判断ができない場合は、カタログも添付すること。）。 <input type="checkbox"/> 1mを超える擁壁について、安定計算が添付されているか。 <input type="checkbox"/> 擁壁の型式、構造計画、応力算定及び断面算定が基準に合致し、安全性が確認出来るか。 ※ 地上高1mを超えるものについて必要。地上高2mを超えるものは建築基準法施行令第142条の規定を準用する。
20	設計図	<input type="checkbox"/> 図面一覧表（任意様式）を添付しているか。 設計図作成を参照

2 開発許可申請の設計図書

(1) 設計図書の作成

設計図は、第1章の技術基準に基づいて次表に掲げるものを作成すること。

図面の種類	縮尺	明示すべき事項	備考
開発区域位置図	$\frac{1}{50,000}$ 以上	1 方位 2 道路、河川、人家、公共施設その他目標となる地物 3 集水区域 4 流末処理河川等	
現況図	$\frac{1}{2,500}$ 以上	1 方位 2 目標となる建物、施設、地物 3 地形、標高差2mの等高線及びB・Mの位置と高さ 4 開発区域の境界 5 開発区域内及び開発区域の周辺における公共施設 6 政令第28条の2第1号に規定する樹木又は樹木の集団 7 政令第28条の2第2号に規定する切土又は盛土を行う部分の表土の状況	6及び7については1ha以上の開発行為を行う場合に明示すること。
土地利用計画図	$\frac{1}{1,000}$ 以上	1 方位 2 開発区域の境界 3 公共施設の位置、形状、面積及び種類 4 予定建築物等の敷地の形状、面積 5 敷地に係る予定建築物等の用途 6 公益的施設の位置及び種類 7 樹木又は樹木の集団位置 8 緩衝帯の位置及び形状 9 放流先の位置及び名称、管理者名 10 土地利用表及び用途別の色分け	7及び8については1ha以上の開発行為を行う場合に明示すること。
造成計画平面図	$\frac{1}{1,000}$ 以上	1 方位 2 開発区域の境界 3 切土又は盛土をする土地の部分がけ又は擁壁の位置及び寸法 4 道路の位置、形状、幅員、勾配 5 標高差2mの等高線 6 切土又は盛土をする土地の部分で表土・復元等の措置を講ずる部分 7 縦断面図、横断面図及びがけ断面の位置	切土、盛土の部分は色分けすること。
造成計画縦断面図	縦 $\frac{1}{100}$ 横 $\frac{1}{1,000}$ 以上	1 測点 2 単距離 3 追加距離 4 地盤高 5 計画高 6 切土盛土の高さ 7 DL線 8 地盤高(破線)、計画高(太実線)をプロットしたもの	1については、測点間距離は20mを標準とし、その間の高低差の著しい箇所にプラス杭を設置すること。 盛土部は盛土材の土質を明示すること。

図面の種類	縮尺	明示すべき事項	備考
横断面図	$\frac{1}{100}$ ～ $\frac{1}{200}$	<ol style="list-style-type: none"> 測点番号、盛土 (+)、切土 (-) 縦断線の位置 地盤高状況 (破線) 及び土質の種別 計画高状況 (太実線で明示し、造成地の計画高をあわせて明示) 土羽勾配、構造物の寸法及び計画高 測点間の距離 	区域外の地形も含んだ断面を少なくとも一区画一断面作成すること。特に周囲の人家等の防災上重要な場所については、別に断面図を作成すること。盛土部は盛土材の土質を明示すること。
給排水施設 計画平面図	$\frac{1}{1,000}$ 以上	<ol style="list-style-type: none"> 給水施設の位置、形状、内のり寸法及び取水方法 消火栓の位置並びに防火用水の位置及び容積 排水区域の区域界 排水施設の位置、種別、材料、形状内のり寸法、勾配、延長及び流水方向並びに吐口位置及び放流先の名称 開発区域内外の集水状況を示す流水の方向 集水系統ブロック別の色分け 	排水の放流については、末端 (公共施設) までを明示すること。 (敷地内) → (途中施設) → (公共施設名) 処理施設で公共下水道による終末処理場でないものは証明書を添付のこと (関係機関)。
排水施設 構造図	$\frac{1}{30}$ 以上	<ol style="list-style-type: none"> 基礎の構造、材料、寸法 コンクリートの品質 市販品名の規格、寸法 側溝、溜桝、マンホール等の構造物の形状及び寸法 その他使用材料の品名及び品質 	
がけ及び擁壁の断面図	$\frac{1}{50}$ 以上	<ol style="list-style-type: none"> がけ <ol style="list-style-type: none"> (1) がけの高さ、勾配及び土質 (土質の種類が2以上であるときは、それぞれの土質及びその地層の厚さ) (2) 切土又は盛土をする前の地盤面及びがけ面の保護の方法 (3) 法面の小段の位置、大きさ、排水方法 擁壁 <ol style="list-style-type: none"> (1) 練石積擁壁について <ol style="list-style-type: none"> ① 擁壁の法勾配及び高さ ② 石材寸法 ③ 裏込めコンクリートの品質及び寸法 (天端、地盤面、基礎位置) ④ 基礎構造、材料、品質、寸法 ⑤ 透水層の位置及び寸法、擁壁を設置する前後の地盤状況及び土質並びに天端盛土、土羽勾配の高さ ⑥ 基礎地質の土質 ⑦ 基礎ぐいの位置、材料及び寸法 (2) 鉄筋コンクリート擁壁構造について <ol style="list-style-type: none"> ① 擁壁寸法 (正面図、断面図等の作成) ② 使用コンクリートの品質 ③ 鉄筋寸法及びかぶり寸法 (配筋図作成) ④ 施工目地及び伸縮目地の位置、構造及び寸法 ⑤ 基礎構造の種類及び寸法 ⑥ 透水層の位置、構造、寸法 ⑦ 擁壁を設置する前後の地盤面及び土質 (天端より土羽を打った場合はその勾配及び寸法) 	<p>① 切土をした土地の部分に生ずる高さが 2 m を超えるがけ、盛土をした土地の部分に生ずる高さが 1 m を超えるがけ又は切土と盛土とを同時にした土地の部分に生ずる高さが 2 m をこえるがけについて作成すること。</p> <p>② 擁壁の構造図の中に見取平面図を入れ位置が対比できること。</p>

図面の種類	縮 尺	明 示 す べ き 事 項	備 考
がけ及び擁壁の断面図	$\frac{1}{50}$ 以上	⑧水抜穴の構造、品質及び寸法 (3) 無筋コンクリート擁壁その他の擁壁については、 (1) 及び(2)に準ずる	
開発区域内における建築物及び特定工作物の設計図	$\frac{1}{100}$ $\frac{1}{50}$ 5 $\frac{1}{30}$	1 配置図 ① 方位 ② 敷地の境界線 ③ 敷地内における建築物等の位置 ④ 擁壁の位置 ⑤ 屎尿浄化槽の位置 ⑥ 敷地の接する道路の位置及び幅員 2 各階平面図 ① 方位 ② 間 取 ③ 各室の用途 3 立面図 ①開口部の位置 4 断面図 ① 床の高さ ② 各階の天井の高さ ③ 軒及びひさしの出 ④ 軒の高さ及び建築物等の高さ	①都市計画施設内又は風致地区内に建築等する場合 ②市街化調整区域内に建築等する場合（分譲地を除く） 以上の場合に建築物等の設計図を添付すること。 原則、全ての開発行為許可申請において用途地域等内における用途制限（建築基準法の規定による用途の制限を含む。）への適合が判断できる図面を添付すること（延床面積、店舗面積及び各室の用途等を記載した図面（分譲地で建築物の形状が決まっていない場合を除く。）。）。
擁壁の構造計算書		擁壁の型式、構造計画、応力算定及び断面算定を記載した構造計算書	
排水施設の計画流出量計算書		排水路の勾配、断面積及び計画流出量を算定した計算書	
排水処理施設の設計図		汚水処理施設の形状、構造	
防災工事計画図		防災施設状況（土留柵、擁壁、えん堤、仮排水路等の位置及び寸法）	
丈量図	$\frac{1}{600}$ 以上	1 切土又は盛土をする土地の面積を実測計算すること 2 5m以上の樹木の集団の存する土地の面積（1団の集団が300㎡以上のものについて計算を行うこと） 3 1m以上の切土又は盛土を行う部分の土地の面積	2及び3については1ha以上の開発行為を行う場合に計算すること。
斜面の安定解析書			自然斜面等は必要に応じて作成のこと。

(2) 設計図作成の留意点

設計図の作成にあたって留意事項を下表に示しますので参考としてください。

図面の種類	縮 尺	主なチェック項目	備 考
開発区域位置図	$\frac{1}{50,000}$ 以上	<input type="checkbox"/> 集水区域の設定 <input type="checkbox"/> 流末処理河川（管理者記載）や水路等の位置	
現況図	$\frac{1}{2,500}$ 以上	<input type="checkbox"/> ベンチマークの位置と高さが明示されているか。 <input type="checkbox"/> 開発区域内及び開発区域の周辺における公共施設が明示されているか（道路、公園、緑地、広場、河川、水路、取水施設、その他公共施設並びに官公署、文教施設その他公益施設の位置及び形状。道路の幅員、道路の交点の地盤高、河川又は水路の幅員等。）。 <input type="checkbox"/> 道路や里道、水路等公共施設が着色され、明示されているか。（廃止する里道や水路等も明示すること。） <input type="checkbox"/> 政令第28条の2第1号に規定する樹木又は樹木の集団が明示されているか。 <input type="checkbox"/> 政令第28条の2第2号に規定する切土又は盛土を行う部分の表土の状況が明示されているか。	下2項目については1ヘクタール以上の開発行為を行う場合のみ。
土地利用計画図	$\frac{1}{1,000}$ 以上	<input type="checkbox"/> 開発区域が適切に設定されているか。（事前協議時に指示があれば、指示通り設定されているか。） <input type="checkbox"/> 公共施設の位置、形状、面積及び種類等が明示されているか（公園等の位置、形状、面積、出入口及びさく又はへいの位置。道路の位置、形状及び幅員。排水施設の位置、形状及び水の流れの方向。都市計画施設又は地区計画に定められた施設の位置、形状及び名称。消防水利の位置及び形状。遊水池（調整池）の位置及び形状（多目的利用の場合にあつては、専用部分と多目的利用の区分。河川その他の公共施設の位置及び形状。）。 <input type="checkbox"/> 予定建築物等の敷地の形状、面積、用途が明示されているか。 <input type="checkbox"/> 公益的施設の敷地の位置、形状、名称及び面積が明示されているか。 <input type="checkbox"/> 里道、水路が着色され明示されているか。 <input type="checkbox"/> 樹木又は樹木の集団位置が明示されているか。 <input type="checkbox"/> 緩衝帯の位置及び形状が明示されているか。 <input type="checkbox"/> 建築制限の範囲が明示されているか。 <input type="checkbox"/> 放流先の位置、名称、管理者名、放流種別（雨水、汚水等）が明示されているか。 <input type="checkbox"/> 接道する道路の道路名、幅員及び管理者が明示されているか。 <input type="checkbox"/> 土地利用表に土地利用別の面積及び割合の明示があるか（例：宅地〇%、公園〇%・・・）。また、色分けをしているか。 <input type="checkbox"/> 法面（がけを含む）の位置及び形状が明示されているか。 <input type="checkbox"/> 法面箇所の対策工法、種別、勾配が明示されているか。 <input type="checkbox"/> 擁壁の位置及び種類が明示されているか。	樹木の位置及び緩衝帯については1ヘクタール以上の開発行為を行う場合のみ。

造成計画 平面図	$\frac{1}{1,000}$ 以上	<input type="checkbox"/> 方位、開発区域の境界及び標高差2mの等高線が明示されているか。 <input type="checkbox"/> 切土又は盛土をする土地の部分が色分けされ、明示されているか。 <input type="checkbox"/> 切土又は盛土をする土地の部分で表土・復元等の措置を講ずる部分が明示されているか。 <input type="checkbox"/> 法面（がけを含む）の位置及び形状が明示されているか。 <input type="checkbox"/> 擁壁の位置、種類、高さ及び延長が明示されているか。 <input type="checkbox"/> 道路の位置、形状、幅員、勾配が明示されているか。 <input type="checkbox"/> 縦断面図、横断面図及びがけ断面の位置が明示されているか。	
造成計画 縦断面図	縦 $\frac{1}{100}$ 横 $\frac{1}{1,000}$ 以上	<input type="checkbox"/> 測点、単距離、追加距離、地盤高、計画高、切土盛土の高さ、DL線が明示されているか。 <input type="checkbox"/> 地盤高（破線）、計画高（太実線）が明示されているか。 <input type="checkbox"/> 切土又は盛土をする土地の部分が色分けされ、明示されているか。 <input type="checkbox"/> 盛土の場合、盛土材の土質が明示されているか。 <input type="checkbox"/> 開発区域が明示されているか。	測点間距離は20mを標準とし、その間の高低差の著しい箇所にプラスチック杭を設置。
横断面図	$\frac{1}{100}$ ～ $\frac{1}{200}$	<input type="checkbox"/> 縦断面図の測点毎に作成されているか。 <input type="checkbox"/> 測点番号、盛土（+）、切土（-）、縦断線の位置、測点間の距離、土質の種別が明示されているか。 <input type="checkbox"/> 地盤高状況（破線）、計画高状況（太実線、造成地の計画高をあわせて明示）が明示されているか。 <input type="checkbox"/> 切土又は盛土をする土地の部分が色分けされ、明示されているか。 <input type="checkbox"/> 盛土の場合、盛土材の土質が明示されているか。 <input type="checkbox"/> 法面保護の種類、法面勾配、高さが明示されているか。 <input type="checkbox"/> 擁壁の種類、寸法、根入れ長及び高さが明示されているか。 <input type="checkbox"/> 排水施設の位置、種別、規格、高さが明示されているか。 <input type="checkbox"/> その他構造物の位置、種別、規格、高さが明示されているか。 <input type="checkbox"/> 段差部の高低差が明示されているか。 <input type="checkbox"/> 道路、公園等の位置及び寸法が明示されているか。 <input type="checkbox"/> 開発区域が明示されているか。 <input type="checkbox"/> 道路後退線を明示しているか。	区域外の地形も含んだ断面が少なくとも一区画一断面必要。 周囲の人家等の防災上重要な場所については、別に断面図が必要。
給排水施設 計画平面図	$\frac{1}{1,000}$ 以上	<input type="checkbox"/> 給水施設の位置、形状、内のり寸法及び取水方法が明示されているか。 <input type="checkbox"/> 消火栓の位置並びに防火用水（防火水槽等）の位置及び容積（t）が明示されているか。 <input type="checkbox"/> 排水区域の区域界が適切か。 <input type="checkbox"/> 排水施設の位置、種別、材料、形状内のり寸法、勾配、延長及び流水方向並びに吐口位置並びに放流先の名称及び管理者名が明示されているか。 <input type="checkbox"/> 開発区域内外の集水状況を示す流水の方向が記入されているか。	排水の放流については、末端（公共施設）までを明示すること。 （敷地内）→（途中施設）→（公共施設名） 処理施設で公共下水道による終末処理場でないものは証明書を添付のこと（関係機関）。

排水処理施設 の設計図		<input type="checkbox"/> 形状、構造が明示されているか。	
防災工事 計 画 図		<input type="checkbox"/> 防災工事の計画の必要性を検討しているか。 <input type="checkbox"/> 防災施設（土留柵、擁壁、えん堤、仮排水路等の位置及び寸法）が適切に設置され、開発区域外に影響を及ぼさない計画となっているか。	
丈 量 図	$\frac{1}{600}$ 以上	<input type="checkbox"/> 切土又は盛土をする土地の面積が明示されているか。 <input type="checkbox"/> 三斜による求積図となっていないか。 <input type="checkbox"/> 5メートル以上の樹木の集団の存する土地の面積（1団の集団が300㎡以上のものについて計算を行うこと）が明示されているか。 <input type="checkbox"/> 1メートル以上の切土又は盛土を行う部分の土地の面積が明示されているか。	下2項目については1ヘクタール以上の開発行為を行う場合のみ。

申請図書の凡例一覧表

名称	記号	名称	記号	名称	記号	
開発区域境界線		雨水管渠	} →	雨水角形入孔		
工区境界		污水管渠		污水角形入孔		
街区番号		合流管渠		河川		
宅地番号		既設管渠		法面		
公共公益用地		横断管渠		間知ブロック積擁壁		
造成計画高		暗渠	円形	○ 内径	重力式擁壁	
敷地面積			馬蹄形	◐ 巾 × 高さ	R C 擁壁	
B			矩形	◻ 巾 × 高さ	給水管	
M			卵形	◒ 巾 × 高さ	制水弁	
位置		開渠	U型側溝及び寸法		消防水利施設	消火栓 ⑤ 消火水槽は実在 F の形にする
高さ			L形側溝及び寸法		階段	
道路番号及び巾員			Lu形側溝及び寸法		ガードレール	
勾配、延長	$i = 3.0\%$ 、 $L = 30.00m$		グレーチング側溝		ガードフェンス	
変化点		その他開渠		落石防護柵		
管番号	雨水 (・) ○ $i =$ $L =$	柵類		車止め	可動式又は固定式	
管径		雨水円形入孔	○	樹木		
勾配	污水 (・) □ $i =$ $L =$	污水円形入孔	●	緩衝帯		
管延長						
流水方向						

§ 5 様式

第1号様式	: 開発行為の同意書[法第30条第2項]	[県規則3条]
第2号様式	: 管理予定者等との協議経過書[法第30条第2項]	[県規則3条]
第3号様式	: 開発行為変更許可申請書[法第35条の2第2項]	[県規則3条]
第4号様式	: 身分を示す証明書[法第82条第2項]	[県規則3条]
第5号様式	: 設計説明書[省令第16条第2項]	[県規則3条]
第6号様式	: 開発行為施行同意書[省令第17条第1項3号]	[県規則3条]
第7号様式	: 設計者の資格に関する調書[省令第17条第1項4号]	[県規則3条]
第8号様式	: 開発登録簿[省令第36条第1項]	[県規則3条]
第9号様式	: 申請者の資力及び信用に関する申告書[法第33条第1項12号]	[県規則4条]
第10号様式	: 工事施行者の能力に関する申告書[法第33条第1項13号]	[県規則4条]
第11号様式	: 開発行為変更届出書[法第35条の2第3項]	[県規則5条]
第11号様式の2	: 工事着手届出書	[県規則5条の2]
第12号様式	: 法第29条第1項の規定違反[法第81条第3項]	[県規則6条]
第13号様式	: 既存の権利の届出書[法第34条13号]	[県規則7条]
第14号様式	: 既存の権利の届出受理書	[県規則7条]
第14号様式の2	: 開発行為協議書[法第34条の2第1項]	[県規則7条の2]
第15号様式	: 開発許可票	[県規則8条]
第16号様式	: 建築等着工承認申請書[法第37条1号]	[県規則9条]
第16号様式の2	: 建築物の特例許可申請書[法第41条第2項ただし書]	[県規則9条]
第17号様式	: 予定建築物等の変更許可申請書[法第42条第1項ただし書]	[県規則9条]
第17号様式の2	: 建築物の新築改築若しくは用途の変更又は第一種特定工作物の新設協議書[法43条第3項]	[県規則9条の2]
第18号様式	: 地位の承継届出書[法第44条]	[県規則10条]
第19号様式	: 地位の承継の承認申請書[法第45条]	[県規則11条]
第20号様式	: 開発登録簿の写しの交付請求書[法第47条第5項]	[県規則12条]
第21号様式	: 開発行為又は建築に関する証明書の交付請求書[省令第60条]	[県規則13条]
第22号様式	: 開発行為工事施行状況報告書	[県規則14条]

別記様式第[漢数字]

- | | | |
|------|---|-----------|
| 二 | : 開発行為許可申請書 [法第 29 条第 1 項] | [省令 16 条] |
| 二の 2 | : 開発行為許可申請書 [法第 29 条第 2 項] | [省令 16 条] |
| 三 | : 資金計画書[法第 30 条第 1 項第 5 号] | [省令 16 条] |
| 四 | : 工事完了届 [法第 36 条第 1 項] | [省令 29 条] |
| 五 | : 公共施設工事完了届 [法第 36 条第 1 項] | [省令 29 条] |
| 六 | : 開発行為に関する工事の検査済証 [法第 36 条第 2 項] | [省令 30 条] |
| 七 | : 公共施設に関する工事の検査済証[法第 36 条第 2 項] | [省令 30 条] |
| 八 | : 開発行為に関する工事の廃止の届出書[法第 38 条] | [省令 32 条] |
| 九 | : 建築物の新築改築若しくは用途の変更又は第一種特定工作物の新設許可申請書
[法第 43 条第 1 項] | [省令 34 条] |

別記様式(数字)

- | | |
|------|--------------------------------|
| (1) | : 開発許可申請事前協議書 |
| (2) | : 開発許可事前協議審査表 |
| (3) | : 開発許可事前協議審査処理事項表 |
| (4) | : 開発許可申請審査表 |
| (5) | : 開発許可申請審査処理事項表 |
| (6) | : 開発行為施行隣接土地所有者との境界の確認報告書 |
| (7) | : 都市計画法第 32 条の規定に基づく同意申請書 (参考) |
| (8) | : 開発行為に係る災害発生報告書 |
| (9) | : 工事中止届 |
| (10) | : 工事再開届 |
| (11) | : 安全上の措置に関する計画書 |
| (12) | : 農地転用許可及び開発許可連絡票 |

開 発 行 為 の 同 意 書

年 月 日

殿

管理者職氏名

㊞

次の開発行為は、下記の条件を付けることにより、管理上支障がないものと認めますので、同意します。

同 意 内 容	
関 係 す る 公 共 施 設	
開 発 行 為 の 申 請 者 住 所 、 氏 名	
開 発 区 域 の 地 名 、 地 番	
開 発 区 域 の 面 積	
開 発 行 為 の 目 的	

記

条 件

管理予定者等との協議経過書

開発区域の名称		
公共施設の名称		
協議項目	協議内容	協議結果 (条件)
設計		
管理方法		
土地の帰属		
費用の負担		
その他		
協議年月日	開発行為申請者 住所 (代理人) 氏 名	⑩
	協議指導者 住所 (管理予定者等) 氏 名	⑩

第4号様式(第3条関係)

(表)

第	号
立 入 検 査 員 証	
所 属 職氏名	
	年 月 日生
上記の者は、都市計画法(昭和43年法律第100号)第82条第1項に規定する立入検査員であることを証明する。	
	年 月 日
	大分県知事 印
有効期限	年 月 日まで

(裏)

都 市 計 画 法 抜 す い
(立入検査)
第82条 国土交通大臣、都道府県知事若しくは市町村長又はその命じた者若しくは委任した者は、前条の規定による権限を行なうため必要がある場合においては、当該土地に立ち入り、当該土地若しくは当該土地にある物件又は当該土地において行なわれている工事の状況を検査することができる。
2 前項の規定により他人の土地に立ち入ろうとする者は、その身分を示す証明書を携帯しなければならない。
3 前項に規定する証明書は、関係人の請求があつたときは、これを提示しなければならない。
4 第1項の規定による立入検査の権限は、犯罪捜査のために認められたものと解してはならない。
第93条 次の各号の一に該当する者は、20万円以下の罰金に処する。
三 第82条第1項の規定による立入検査を拒み、妨げ、又は忌避した者

備考 用紙の大きさは、縦6センチメートル、横8センチメートルとすること。

第5号様式 (第3条関係)

(表)

設計説明書		① 設計者 住所氏名					
② 開発区域(工区) の名称		③ 申請者 氏名					
設計 方針	④ 目的						
	⑤ 基本方針						
	⑥ その他						
土 地 の 目 的	⑦ 地域 (地区、街区等)	都市計画 区 域	準都市計画 区 域	用 地 途 域	その他の地域 (地区、街区等)	区 域 外	
	⑧ 地 区 分	宅 地	農 地	山 林	そ の 他	合 計	
現 況	⑨ 有 別	区 分	自己所有	買収予定	そ の 他	合 計	
		面 積	ヘクタール	ヘクタール	ヘクタール	ヘクタール	ヘクタール
	比 率	パーセント	パーセント	パーセント	パーセント	パーセント	100.00
⑩ 備 考							
⑪ 土地の地形、地質 及び措置							
土 地 の 利 用 計 画	区 分	宅 用 地	道 用 路 地	公園、緑地 広 場 用 地	そ の 他 の 用 地	合 計	
	面 積	ヘクタール	ヘクタール	ヘクタール	ヘクタール	ヘクタール	
	比 率	パーセント	パーセント	パーセント	パーセント	パーセント	100.00
⑬ 街区の計画							
公 共 施 設 の 整 備 計 画	種 類	計 画 概 要				⑬ 管理予定者	
	⑭ 道 路	幅員 全長 こう配 路面 接続道路名及び管理者					
	⑮ 排 水 施 設	方法 構造 放流先名及び管理者					
	⑯ 給 水 施 設						
	⑰ ガス供給施設						
	⑱ 公園、緑地、広場						
	⑲ 街 路 照 明						
	⑳ 消 防 水 利						
㉑ 公 益 的 施 設							
㉒ そ の 他							

記入要領

- 1 ④目的欄には、開発区域の使用目的、分譲、建て売り、社員住宅の別等を記入すること。
- 2 ⑤基本方針欄には、計画上特に配慮した点を記入すること。
- 3 ⑥その他の欄には、土捨場、土取場の位置と搬入、搬出の方法、経路等を記入すること。
- 4 ⑦地域（地区、街区等）欄には、市街化区域、市街化調整区域の別、用途地域、その他の区分名等を記入すること。
- 5 ⑩備考欄には、現況図の補足説明を記入すること。
- 6 ⑪土地の地形、地質及び措置欄には、土地の勾配、切土、盛土の別、土の置換え、擁壁等の措置を記入すること。
- 7 ⑬街区の計画欄には、宅地の区割の大きさ、数を記入すること。
- 8 ⑭道路欄には、幅員（すべての種類）、延長距離、最大縦断勾配、路面の仕上げ等を記入すること。
- 9 ⑮排水施設欄には、直角式、しや集式、放射式等の方法の別及び排水管の材料等の構造を記入すること。
- 10 ⑱公園、緑地、広場欄には、公園、緑地、広場の別、その中に設ける施設等を記入すること。
- 11 ⑳消防水利欄には、消防活動のための水の供給方法、消火栓、防火用水等を記入すること。
- 12 ㉑公益的施設欄には、教育、医療、購買等の施設を予定している場合に、その施設を記入すること。
- 13 ㉒その他欄には、汚水処理施設等がある場合に、その種類、概要等を記入すること。

第5号様式付表1 (第3条関係)

従前の公共施設一覧表						従前の公共施設		有・無	
従前の公共施設の名称	新旧対照図に付した番号	廃止・付替え・拡幅等の別	概要			管理者		所有者の名称	摘要
			延長	幅員(管径)	面積	名称	同意の有・無		
			メートル	メートル	平方メートル				

第5号様式付表2 (第3条関係)

新設する公共施設一覧表					新設するの公共施設			有・無	
新設する公共施設の名称	新旧対照図に付した番号	概要			管理者となるべき者の名称	協議成立・協議中の別	用地の属	摘要	
		延長	幅員(管径)	面積					
		メートル	メートル	平方メートル					

第5号様式付表3 (第3条関係)

付替えに係る公共施設一覧表					付替えに係る公共施設		有・無	
従前の公共施設			付替えに係る公共施設		付替え後における従前の公共施設用地の帰属		摘要	
名称	新旧対照図に付した番号	土地所有者の名称	名称	新旧対照図に付した番号				

開 発 行 為 施 行 同 意 書

年 月 日

開発行為許可申請者 殿

住所
同意者
氏名

印

下記の土地等に係る開発行為については、異議がないので、その施行に同意します。

記

土地又は工作物の所在及び地番	地目又は工作物の種類	地積又は工作物の延面積	権利の種類	権利者の氏名	備考

備考 1 権利者とは、開発区域内に含まれる土地又は工作物の所有者、仮登記をしている者、抵当権者その他当該土地又は工作物の利用に関する権利を有する者等とする。

2 同意書に押印した権利者は、同意印の印鑑証明書一部を申請書正本に添付すること。

設計者の資格に関する調書

年 月 日

大分県知事 殿

住所
設計者
氏名 ㊟

都市計画法施行規則第17条第1項第4号に規定する設計者の資格に関しては、次のとおり相違ありません。

氏名	生年月日	年 月 日生			
現住所	電話				
最終学歴等	卒業 年 月 中退				
資格、免許等					
実務経歴	会社又は事務所名	職務内容	期間	年数	
設計経歴	工事名	工事施行者名	場所	面積	期間

- 備考 1 氏名（法人にあつては、代表者の氏名）を記載し、押印をすることに代えて、自署することができる。
2 最終学歴、証明書、資格、免許等の写しを添付すること。

第8号様式（第3条関係）

開 発 登 録 簿 （ 調 書 ）

登録番号第 号

開 発 許 可 年 月 日 番 号	第 年 月 日	地 位 の 承 継 年 月 日 番 号	第 年 月 日	変 更
開 発 許 可 を 受 け た 者 の 住 所 、 氏 名		地 位 の 承 継 者 の 住 所 氏 名		
工 事 施 行 者 住 所 、 氏 名				
工 事 設 計 者 住 所 、 氏 名				
開 発 区 域 に 含 ま れ る 地 域 の 名 称 及 び 面 積	平方メートル			
予 定 建 築 物 又 は 予 定 特 定 工 作 物 の 用 途				
公 共 施 設 の 種 類				
開 発 の 目 的				
都 市 計 画 法 第 41 条 第 1 項 の 建 築 制 限 の 内 容				
許 可 条 件				
工 事 完 了 検 査	工 区 名			
	工 事 完 了 年 月 日			
	工 事 完 了 検 査 年 月 日			
	検 査 済 証 交 付 年 月 日			
	公 告 年 月 日			
備 考	都市計画区域・準都市計画区域・区域外			

申請者の資力及び信用に関する申告書

年 月 日

大分県知事 殿

住所
 申告者
 氏名 ⑩
 電話

都市計画法第33条第1項第12号に規定する申請者の資力及び信用について、次のとおり申告します。

設 立 年 月 日	年 月 日	資 本 金	千円			
法令による登録等	法令名 登録番号等 許可の日付又は有効期間					
従 業 員 数	人（うち土木建築関係技術者 人）					
前 年 度 事 業 量	千円	資 産 総 額	千円			
前 年 度 納 税 額	法人税又は所得税 千円		事 業 税	千円		
主たる取引金融機関						
工事監理者住所氏名						
役 員 略 歴	職 名	氏 名	年 齢	在社年数	資 格 、 免 許 、 学 歴 そ の 他	
			歳	年		
宅 地 造 成 工 事 等 施 行 経 歴	工 事 名	工 事 施 行 者 名	工 事 施 行 場 所	面 積	許 認 可 番 号 年 月 日	着 工 、 完 了 年 月
				平方メートル	年 月 日 第 号	年 月 着工 年 月 完了
				平方メートル	年 月 日 第 号	年 月 着工 年 月 完了
				平方メートル	年 月 日 第 号	年 月 着工 年 月 完了
				平方メートル	年 月 日 第 号	年 月 着工 年 月 完了

- 備考 1 氏名（法人にあつては、代表者の氏名）を記載し、押印をすることに代えて、自署することができる。
- 2 法令による登録等については、宅地建物取引業法による免許、建築士法による建築士事務所登録、建設業法による建設業者登録等について記入すること。

添付書類

- 1 法人税又は所得税及び事業税の納税証明書（滞納がないことを証するもの）
- 2 法人の登記簿謄本（個人の場合は、履歴書）
- 3 前年度の事業量が確認できる資料（決算報告書等（直前事業年度のもの））
- 4 宅地の売却を目的とした開発で、宅地建物取引業法による免許を有していない場合は、売却処分を宅地建物取引業の免許を有する業者等に依頼することを誓約する書面

工事施行者の能力に関する申告書

年 月 日

大分県知事 殿

住所
工事施行者
氏名
電話 ⑩

都市計画法第 33 条第 1 項第 13 号に規定する工事施行者の工事施行能力について、次のとおり申告します。

設 立 年 月 日	年 月 日	資 本 金	千 円			
法令による登録等						
従 業 員 数	事 務	技 術	労 務 計			
	人	人	人			
前 年 度 納 税 額	法人税又は所得税	千 円	事業税 千 円			
主たる取引金融機関						
建設業法第 26 条による主任技術者住所氏名						
技 術 者 略 歴	住 所	氏 名	年 齢			
			歳			
			年			
宅 地 造 成 工 事 等 施 行 経 歴	注 文 主 名	元 請、 下 請 の 別	工 事 施 行 場 所	面 積	許 認 可 年 月 日	完 成 年 月
				平方メートル	年 月 日	年 月
				平方メートル	年 月 日	年 月
				平方メートル	年 月 日	年 月
				平方メートル	年 月 日	年 月
				平方メートル	年 月 日	年 月

- 備考 1 氏名（法人にあつては、代表者の氏名）を記載し、押印をすることに代えて、自署することができる。
- 2 法令による登録等については、建設業法による建設業者登録、建築士法による建築士事務所登録等について記入すること。

添付書類

- 1 法人税又は所得税及び事業税の納税証明書（滞納がないことを証するもの）
- 2 法人の登記簿謄本（個人の場合は、履歴書）
- 3 建設業法による許可証の写し

開 発 行 為 変 更 届 出 書

年 月 日

大分県知事 殿

住所
開発主
氏名 ⑩

都市計画法第 35 条の 2 第 3 項の規定に基づき、開発行為の変更について、次のとおり届け出ます。

変更の内容及び理由	
許 可 年 月 日 番 号	年 月 日 第 号
開 発 区 域 の 名 称	

備考 氏名（法人にあっては、代表者の氏名）を記載し、押印をすることに代えて、自署することができる。

添付書類 変更に係る工事の計画を明示した図面

工 事 着 手 届 出 書

年 月 日

土木事務所長 殿

開発者 住所
氏名

⑩

開発行為に関する工事に着手したので、都市計画法による開発行為許可申請の手続に関する規則第 5 条の 2 の規定により、下記のとおり届け出ます。

記

開発区域に含まれる地域の名称		
開 発 許 可 年 月 日 番 号		年 月 日 第 号
工 事 着 手 年 月 日		年 月 日
工 事 完 了 予 定 年 月 日		年 月 日
設 計 者	住 所	TEL
	氏 名	
工 事 施 行 者	住 所	TEL
	氏 名	
工 事 監 理 者	住 所	TEL
	氏 名	
受 付 処 理 欄		

備考 工事監理者：設計図書に基づき、工程の管理、立合、工事の施工の状況の検査、又は工事材料の試験若しくは検査等の監理をする者。

第 12 号様式（第 6 条関係）

土地は、都市計画法第 29 条第 1 項の規定に違反して開発された土地であるので、
年 月 日 に対して、この土地においては
の供給の申込みの承諾を保留するよう要請しています。

年 月 日

大分県知事

備考 縦 80 センチメートル、横 100 センチメートルとすること。

既 存 の 権 利 の 届 出 書

年 月 日

大分県知事 殿

住所
届出者
氏名

印

都市計画法第 34 条第 13 号の規定により、次のとおり届け出ます。

届 出 者 の 職 業 (法人の場合は、業務内容)		
届 け 出 た 土 地 の 地 名 、 地 番		
届 け 出 た 土 地 の 地 目 、 地 積		
土地又は土地の 利用に関する 所有権以外の権利	種 類	
	内 容	
	取 得 年 月 日	
	目 的	

備考 氏名（法人にあっては、代表者の氏名）を記載し、押印をすることに代えて、自署することができる。

- 添付書類
- 1 土地の登記簿謄本
 - 2 土地の利用に関する所有権以外の権利を有する場合にあっては、その旨を証する書類
 - 3 農地転用許可書の写し等届出の権利を証する書類

既存の権利の届出受理書

第 年 月 号
日

殿

大分県知事



年 月 日次の届出を受理しました。

届出者の職業 (法人の場合は、業務内容)		
届け出た土地の地名、地番		
届け出た土地の地目、地積		
土地又は土地の 利用に関する 所有権以外の権利	種類	
	内容	
	取得年月日	
	目的	

開 発 行 為 協 議 書

年 月 日

大分県知事 殿

職氏名



都市計画法第 34 条の 2 第 1 項の規定により、開発行為について協議します。

開 発 行 為 の 概 要	1	開発区域に含まれる地域の名称	
	2	開 発 区 域 の 面 積	平方メートル
	3	予 定 建 築 物 等 の 用 途	
	4	住 所 工 事 施 行 者 氏 名	
	5	工 事 着 手 予 定 年 月 日	年 月 日
	6	工 事 完 了 予 定 年 月 日	年 月 日
	7	自己の居住の用に供するもの 自己の業務の用に供するもの その他のものの別	
	8	法第 3 4 条の該当号及び該当する理由	
	9	そ の 他 必 要 な 事 項	
※ 受 付 番 号		年 月 日	第 号
※ 協 議 に 付 し た 条 件			
※ 通 知 番 号		年 月 日	第 号

- 備考 1 宅地造成等規制法第 3 条第 1 項の宅地造成工事規制区域内においては、本協議が成立することにより同法第 8 条第 1 項本文の宅地造成に関する工事の許可が不要となります。
- 2 ※印のある欄は記載しないこと。
- 3 「法第 3 4 条の該当号及び該当する理由」の欄は、申請に係る開発行為が市街化調整区域内において行われる場合に記載すること。
- 4 「その他必要な事項」の欄には、開発行為を行うことについて、農地法その他の法令による許可等を要する場合には、その手続の状況を記載すること。

第 15 号様式（第 8 条関係）

45 センチメートル以上

開 発 許 可 標

許 可 番 号 年 月 日

許可を受けた者の住所、氏名

工事施行者の住所、氏名

施行地区に含まれる
地 域 の 名 称

工 事 施 行 面 積

工 事 期 間

現 場 管 理 者

注意 建築物又は特定工作物は、この工事が完了した旨の大分県報の公告の
ある日までの間は建築又は建設できません。

30 センチメートル以上

120 センチメートル以上

The diagram shows a rectangular sign template. The top horizontal dimension is labeled '45 センチメートル以上'. The sign is divided into two vertical sections. The upper section contains the following text: '開発許可標', '許可番号年月日', '許可を受けた者の住所、氏名', '工事施行者の住所、氏名', '施行地区に含まれる地域の名称', '工事施行面積', '工事期間', '現場管理者', and a note: '注意 建築物又は特定工作物は、この工事が完了した旨の大分県報の公告のある日までの間は建築又は建設できません。'. The vertical dimension of this upper section is labeled '30 センチメートル以上'. The lower section is a vertical rectangle with a wavy line at its top edge, and its vertical dimension is labeled '120 センチメートル以上'.

備考 材質は、木板又はトタン板とし、表面は白地とすること。

建 築 等 着 工 承 認 申 請 書

年 月 日

大分県知事 殿

住所
申請者 氏名 ⑩

建 築 物
都市計画法 37 条第 1 号の規定により、 の着工の承認を受けたいので、申請します。
特定工作物

開発許可を受けた地域の名称	
開 発 許 可 年 月 日 番 号	年 月 日 第 号
開発行為の工事着手年月日	年 月 日
建 築 物 の敷地の名称 特定工作物	
建 築 物 の 概 要 特定工作物	
工 事 の 状 態	
理 由	
※ 承 認 年 月 日 番 号	年 月 日 第 号

- 備考 1 氏名（法人にあっては、代表者の氏名）を記載し、押印をすることに代えて、自署することができる。
2 ※印のある欄は、記入しないこと。

建築物の特例許可申請書

年 月 日

大分県知事 殿

住 所
氏 名
〔名称及び〕
代表者氏名

印

敷地
次のとおり、建築物の構造について、許可をしてください。
敷地
設 備

建築物を建築しようとする土地の所在及び地番	
敷地の面積	平方メートル
建築の面積	平方メートル
予定建築物の用途	
申請の理由	

備考 氏名（法人にあっては、代表者の氏名）を記載し、押印をすることに代えて、自署することができる。

予定建築物等の変更許可申請書

年 月 日

大分県知事 殿

住所
申請者 氏名 ㊟

都市計画法第 42 条第 1 項ただし書の規定により、予定建築物等の変更の許可を受けたいので申請します。

開発許可年月日番号	年 月 日 第 号
許可を受けた建築物又は特定工作物の用途	
変更許可を受けようとする敷地の所在地	
変更許可前の敷地の用途	
変更許可後の敷地の用途	
変更の理由	
※許可条件	
※受付年月日番号	年 月 日 第 号
※許可年月日番号	年 月 日 第 号
※手数料	円

備考 1 氏名（法人にあつては、代表者の氏名）を記載し、押印をすることに代えて、自署することができる。

2 ※印のある欄は、記入しないこと。

建築物の新築、改築若しくは用途の変更
又は第一種特定工作物の新設協議書

年 月 日

大分県知事 殿

職氏名



都市計画法第 43 条第 3 項の規定により、
建 築 物 の 新 築
改 築
用途の変更
新 設 に

ついて協議します。

1	建築物を建築しようとする土地、用途の変更をしようとする建築物の存する土地又は第一種特定工作物を新設しようとする土地の所在、地番、地目及び面積	
2	建築しようとする建築物、用途の変更後の建築物又は新設しようとする第一種特定工作物の用途	
3	改築又は用途の変更をしようとする場合は既存の建築物の用途	
4	建築しようとする建築物、用途の変更後の建築物又は新設しようとする第一種特定工作物が法第 34 条第 1 号から第 10 号まで又は政令第 36 条第 1 項第 3 号ロからホまでのいずれの建築物又は第一種特定工作物に該当するかの記載及びその理由	
5	そ の 他 必 要 な 事 項	
※	受 付 番 号	年 月 日 第 号
※	協 議 に 付 し た 条 件	
※	通 知 番 号	年 月 日 第 号

備考 1 ※印のある欄は記載しないこと。

2 「その他必要な事項」の欄には、建築物の新築、改築若しくは用途の変更又は第一種特定工作物の新設をすることについて他の法令による許可、認可等を要する場合には、その手続きの状況を記載すること。

地 位 の 承 継 届 出 書

年 月 日

大分県知事 殿

住所
承継人
氏名 ⑩

次の者から、都市計画法第 44 条の規定により、次の許可に基づく地位を承継したので届け出ます。

許 可 を 受 け た 者 の 住 所 、 氏 名	
許 可 を 受 け た 地 域 の 名 称	
許 可 年 月 日 番 号	年 月 日 第 号
許 可 の 種 類	
承 継 の 理 由	
承 継 年 月 日	年 月 日

備考 氏名（法人にあっては、代表者の氏名）を記載し、押印をすることに代えて、自署することができる。

添付書類 承継の原因を証する書面

地 位 の 承 継 の 承 認 申 請 書

年 月 日

大分県知事 殿

住所
申請者
氏名 ㊟

次の者から、都市計画法第 45 条の規定により、次の開発許可に関する工事を施行する権原を取得したので、当該開発許可に基づく地位の承継の承認を申請します。

許 可 を 受 け た 者 の 住 所 、 氏 名	
許 可 を 受 け た 土 地 の 地 名 、 地 番	
許 可 年 月 日 番 号	年 月 日 第 号
許 可 の 種 類	
申請の理由	※手数料

備考 1 氏名（法人にあっては、代表者の氏名）を記載し、押印をすることに代えて、自署することができる。

2 ※印のある欄は、記入しないこと。

添付書類 権原を取得したことを証する書面

開発登録簿の写しの交付請求書

年 月 日

大分県知事 殿

住所（所在地）

請求者 氏名（名称及び代表者氏名）

㊞

電話番号

都市計画法第 47 条第 5 項の規定により、次のとおり開発登録簿の写しの交付を受けたいので請求します。

開発許可の年月日及び番号	年 月 日
開発許可を受けた者の住所(所在地)及び氏名(名称及び代表者氏名)	
開発区域に含まれる地域の名称	
写しを必要とする理由	
写しの交付請求枚数	調書 枚 図面 枚
※ 手数料欄	

- 備考 1 請求者の氏名（代表者氏名）の記載を自署する場合は、押印を省略することができます。
2 ※印のある欄は、記入しないでください。
3 この請求書の様式は、九州各県（沖縄県を除く。以下同じ。）の共通様式ですので、請求の宛先を書き換えていただければ、九州各県の請求書様式として利用できます。

開発行為又は建築に関する証明書の交付請求書

年 月 日

大分県知事 殿

請求者 住所
氏名 ④

わたくしが建築基準法第 6 条第 1 項（同法第 88 条第 1 項又は第 2 項において準用する場合を含む。）又は第 6 条の 2 第 1 項（同法第 88 条第 1 項又は第 2 項において準用する場合を含む。）の規定により確認を申請しようとする下記の建築計画は、都市計画法第 29 条第 1 項又は第 2 項・第 35 条の 2 第 1 項・第 41 条第 2 項・第 42 条・第 43 条第 1 項・第 53 条第 1 項の規定に適合している旨の証明書の交付を請求します。

記

1 建築物又は特定工作物の用途

2 建築又は建設場所

3 許可等の年月日番号 年 月 日 第 号

開 発 行 為 工 事 施 行 状 況 報 告 書

年 月 日

殿

住所
申請者
氏名 印

都市計画法による開発行為許可申請の手続に関する規則第 14 条第 1 項の規定により次のとおり報告します。

開 発 行 為 の 概 要	許 可 年 月 日 及 び 番 号	年 月 日 第 号
	開 発 区 域 に 含 ま れ る 地 域 の 名 称	
	開 発 区 域 の 面 積	
	予 定 建 築 物 の 用 途	
	工 事 完 了 予 定 年 月 日	年 月 日
	工 事 施 行 者	
工 事 施 行 状 況 報 告	今 回 報 告 す る 工 程	
	添 付 図 面 及 び 写 真	

開 発 行 為 許 可 申 請 書

都市計画法第 29 条第 1 項の規定により、開発行為の許可を申請します。		※手数料
年 月 日 大分県知事 殿 許可申請者 住所 氏名		⑩
開 発 行 為 の 概 要	1 開発区域に含まれる地域の名称	
	2 開発区域の面積	平方メートル
	3 予定建築物等の用途	
	4 工事施行者住所氏名	
	5 工事着手予定年月日	年 月 日
	6 工事完了予定年月日	年 月 日
	7 自己の居住の用に供するもの、 自己の業務の用に供するもの、 その他のものの別	
	8 法第 34 条の該当号及び該当する理由	
	9 その他必要な事項	
※ 受 付 番 号	年 月 日	第 号
※ 許可に付した条件		
※ 許 可 番 号	年 月 日	第 号

- 備考 1 宅地造成等規制法（昭和 36 年法律第 191 号）第 3 条第 1 項の宅地造成工事規制区域内においては、本許可を受けることにより、同法第 8 条第 1 項本文の宅地造成に関する工事の許可が不要となります。
- 2 津波防災地域づくりに関する法律（平成 23 年法律第 123 号）第 73 条第 1 項の特定開発行為は、本許可を受けることにより、同項の許可を受けたものとみなされます。
- 3 許可申請者又は工事施行者が法人である場合においては、氏名は、その法人の名称及び代表者の氏名を記載すること。
- 4 許可申請者の氏名（法人にあってはその代表者の氏名）の記載を自署で行う場合においては、押印を省略することができる。
- 5 ※印のある欄は記載しないこと。
- 6 「法第 34 条の該当号及び該当する理由」の欄は、申請に係る開発行為が市街化調整区域内において行われる場合に記載すること。
- 7 「その他必要な事項」の欄には、開発行為を行うことについて、農地法その他の法令による許可、認可等を要する場合には、その手続の状況を記載すること。

開 発 行 為 許 可 申 請 書

都市計画法第29条第2項の規定により、開発行為の許可を申請します。 年 月 日 大分県知事 殿 許可申請者 住所 氏名 ⑩	※手数料	
開 発 行 為 の 概 要	1 開発区域に含まれる地域の名称	
	2 開発区域の面積	平方メートル
	3 予定建築物等の用途	
	4 工事施行者住所氏名	
	5 工事着手予定年月日	年 月 日
	6 工事完了予定年月日	年 月 日
	7 自己の居住の用に供するもの、 自己の業務の用に供するもの、 その他のものの別	
	8 その他必要な事項	
※ 受 付 番 号	年 月 日 第 号	
※ 許 可 に 付 し た 条 件		
※ 許 可 番 号	年 月 日 第 号	

- 備考 1 宅地造成等規制法（昭和36年法律第191号）第3条第1項の宅地造成工事規制区域内においては、本許可を受けることにより、同法第8条第1項本文の宅地造成に関する工事の許可が不要となります。
- 2 津波防災地域づくりに関する法律（平成23年法律第123号）第73条第1項の特定開発行為は、本許可を受けることにより、同項の許可を受けたものとみなされます。
- 3 許可申請者又は工事施行者が法人である場合においては、氏名は、その法人の名称及び代表者の氏名を記載すること。
- 4 許可申請者の氏名（法人にあってはその代表者の氏名）の記載を自署で行う場合においては、押印を省略することができる。
- 5 ※印のある欄は記載しないこと。
- 6 「その他必要な事項」の欄には、開発行為を行うことについて、農地法その他の法令による許可、認可等を要する場合には、その手続の状況を記載すること。

資 金 計 画 書

1 収支計画

(単位 千円)

	科	目	金額
収 入		処 分 収 入	
		宅 地 処 分 収 入	
	○	○	○
		補 助 負 担 金	
	○	○	○
		計	
支 出		用 地 費	
		工 事 費	
		整 地 工 事 費	
		道 路 工 事 費	
		排 水 施 設 工 事 費	
		給 水 施 設 工 事 費	
	○	○	○
		附 帯 工 事 費	
	事 務 費		
	借 入 金 利 息		
○	○	○	
		計	

2 年度別資金計画

(単位 千円)

科目		年度	年度	年度	計
支 出	事業費				
	用地費				
	工事費				
	附帯工事費				
	事務費				
	借入金利息				
	○ ○ ○				
収 入	借入金償還金				
	○ ○ ○				
	計				
	自己資金				
	借入金				
○ ○ ○					
収 入	処分収入				
	宅地処分収入				
	○ ○ ○				
	補助負担金				
○ ○ ○					
○ ○ ○					
計					
借入金 の 借入先					

工 事 完 了 届 出 書

年 月 日

殿

届出者 住所
氏名

印

都市計画法第36条第1項の規定により、開発行為に関する工事（許可番号 年 月 日 第 号）が下記のとおり完了しましたので届け出ます。

記

- 1 工事完了年月日 年 月 日
- 2 工事を完了した開発区域
又は工区に含まれる地域の名称

※ 受 付 番 号	年 月 日 第 号
※ 検 査 年 月 日	年 月 日
※ 検 査 結 果	合 否
※ 検 査 済 証 番 号	年 月 日 第 号
※ 工 事 完 了 公 告 年 月 日	年 月 日

- 備考 1 届出者が法人である場合においては、氏名は、その法人の名称及び代表者の氏名を記載すること。
- 2 届出者の氏名（法人にあってはその代表者の氏名）の記載を自署で行う場合においては、押印を省略することができる。
- 3 ※印のある欄は記載しないこと。

公共施設工事完了届出書

年 月 日

殿

届出者 住所
氏名

印

都市計画法第 36 条第 1 項の規定により、公共施設に関する工事（許可番号 年 月 日 第 号）が下記のとおり完了しましたので届け出ます。

記


- 1 工事完了年月日 年 月 日
- 2 工事を完了した公共施設が存する開発区域
又は工区に含まれる地域の名称
- 3 工事を完了した公共施設

※ 受 付 番 号	年 月 日 第 号
※ 検 査 年 月 日	年 月 日
※ 検 査 結 果	合 否
※ 検 査 済 証 番 号	年 月 日 第 号
※ 工 事 完 了 公 告 年 月 日	年 月 日

- 備考 1 届出者が法人である場合においては、氏名は、その法人の名称及び代表者の氏名を記載すること。
- 2 届出者の氏名（法人にあってはその代表者の氏名）の記載を自署で行う場合においては、押印を省略することができる。
- 3 ※印のある欄は記載しないこと。

開発行為に関する工事の検査済証

第 号
年 月 日

土木事務所長 


下記の開発行為に関する工事は、 年 月 日検査の結果都市計画法第 29 条の規定による開発許可の内容に適合していることを証明します。

記

- 1 許可番号 年 月 日 第 号
- 2 開発区域又は工区に含まれる地域の名称及び面積
- 3 許可を受けた者の住所及び氏名

公共施設に関する工事の検査済証

第 号
年 月 日

土木事務所長 

下記の公共施設に関する工事は、 年 月 日検査の結果都市計画法第 29 条の規定による開発許可の内容に適合していることを証明します。

記

- 1 許可番号 年 月 日 第 号
- 2 工事を完了した公共施設が存する開発区域
又は工区に含まれている地域の名称及び面積
- 3 工事を完了した公共施設
- 4 許可を受けた者の住所及び氏名

開発行為に関する工事の廃止の届出書

年 月 日

殿

届出者 住所
氏名

印

都市計画法第 38 条の規定により、開発行為に関する工事（許可番号
第 号）を下記のとおり廃止しましたので届け出ます。

年 月 日

記

1 開発行為に関する工事を廃止した年月日

年 月 日

2 開発行為に関する工事の廃止に係る地域の名称

3 開発行為に関する工事の廃止に係る地域の面積

建築物の新築、改築若しくは用途の変更又は第一種特定工作物の新設許可申請書

都市計画法第43条第1項の規定により、 建築物 第一種特定 工作物 の 新 改 用途の変更 新 築 築 設 の 許可を申請します。 年 月 日 殿 許可申請者 住所 氏名		※手数料
1	建築物を建築しようとする土地、用途の変更をしようとする建築物の存する土地又は第一種特定工作物を新設しようとする土地の所在、地番、地目及び面積	
2	建築しようとする建築物、用途の変更後の建築物又は新設しようとする第一種特定工作物の用途	
3	改築又は用途の変更をしようとする場合は既存の建築物の用途	
4	建築しようとする建築物、用途の変更後の建築物又は新設しようとする第一種特定工作物が法第34条第1号から第10号まで又は令第36条第1項第3号ロからホまでのいずれの建築物又は第一種特定工作物に該当するかの記載及びその理由	
5	その他必要な事項	
※	受付番号	年 月 日 第 号
※	許可に付した条件	
※	許可番号	年 月 日 第 号

- 備考 1 許可申請者が法人である場合においては、氏名は、その法人の名称及び代表者の氏名を記載すること。
- 2 許可申請者の氏名（法人にあってはその代表者の氏名）の記載を自署で行う場合においては、押印を省略することができる。
- 3 ※印のある欄は記載しないこと。
- 4 「その他必要な事項」の欄には、建築物の新築、改築若しくは用途の変更又は第一種特定工作物の新設をすることについて他の法令による許可、認可等を要する場合には、その手続きの状況を記載すること。

開発許可申請事前協議書

年 月 日

大分県知事 殿

住所
申請者 氏名 ㊟
住所
協議者 氏名 ㊟
(電話番号)

下記の開発計画について、事前協議を申し出ます。

記

1 開発区域に含まれる地域の名称	
2 予定建築物等の用途	
3 開発区域の用途地域	
4 開発区域の面積	
5 工事着手予定年月日	年 月 日
6 工事完了予定年月日	年 月 日

添付書類

- ①位置図
- ②土地利用計画図
- ③造成計画縦横断面図
- ④字図
- ⑤排水計画平面図
- ⑥現況写真（カラー写真、撮影年月日、方向記入）
- ⑦工事工程表

別記様式(2)

課 長	総 括	班 員	担 当

開発許可事前協議審査表

申請者住所氏名 _____

協議者住所氏名 _____

開発区域内に含まれる
区域の名称 _____

予定建築物の用途及び規模 _____

都市計画区域の用途 _____

開発区域の面積 _____ 平方メートル

協議月 日 _____

1	市街化区域	市街化調整区域		17	土 壤 汚 染 対 策 法	内	有 申		外
	m ²	m ²							
1	非線引(準)都市計画区域	都市計画区域外		18	用 途 地 域	適	不 適 有		外
	m ²	m ²							
2	宅地造成工事規制区域	内 外		19	大分県沿道の景観保全に関する条例	内	有 申		外
3	急傾斜の地すべり防止等指定区域	内 外		20	大分県土砂等たい積行為の規制に関する条例	内	有 申		外
4	都市計画施設	内 外		21	ゴルフ場の開発事業に関する条例	内	有 申		外
5	風致地区	内 外		22 公共施設管理者の同意	境界確認 (道路・里道・水路)	内	有 申		外
6	自然公園法	内 外			代替施設 (里道・水路)	内	有 申		外
7	保安林指定区域	内 外			公用廃止 (里道・水路)	内	有 申		外
8	文化財保護法	内 外			法第32条同意 (隣接・接続・放流)	内	有 申		外
9	森林法	内 外		23	位置図				
10	土地区画整理法	申 外		24	土地利用計画図				
11	墓地埋葬法	内 外		25	造成計画縦横断面図				
12	瀬戸内海環境保全特別措置法	内 外		26	字図				
13	土砂災害防止法	内 外		27	排水計画平面図				
14	工場立地法	内 外		28	現況写真 (カラー写真、撮影年月日、方向記入)				
15	国土利用計画法	内 外		29	工事工程表				
16 農地法	農振地区除外	内 外							
	農地転用	内 外							

※事前協議とは概略審査です。本審査は書類完備後申請時に行います。
 ※内は区域内または許可・届・同意が必要
 ※外は区域外または許可・届・同意が不要
 ※有は許可・届・同意済み
 ※申は申請中

審 査 要 項									
※1 12 資 金 計 画 等	資金計画書		有	無	設計図	縮尺 (以上)			
	年度別資金計画書		有	無	開発区域位置図	$\frac{1}{50000}$	有	無	
	融資証明書	内		外	無	現況図	$\frac{1}{2500}$	有	無
		有	申						
	残高証明		有	無	土地利用計画図	$\frac{1}{1000}$	有	無	
	宅地処分収入算出収入		有	無					
議会等の予算書		有	無	造成計画平面図	$\frac{1}{1000}$	有	無		
※1 13 申 請 者 の 資 力 信 用	申告書		有	無	造成計画縦断面図	$\frac{1}{100}$ 縦 $\frac{1}{1000}$ 横	有	無	
	法人税又は所得税及び事業税の納税証明書		有	無					
	法人の登記簿謄本 (個人の場合履歴書)		有	無	造成計画横断面図	$\frac{1}{100} \sim \frac{1}{200}$	有	無	
	宅地建物の取引に関する申告書	申告書		有	無	給排水施設計画平面図	$\frac{1}{1000}$	有	無
		宅建免許		有	無				
	誓約書 (宅建免許のない場合)		有	無	排水施設構造図	$\frac{1}{30}$	有	無	
前年度事業量が確認できる資料 (決算報告書 (直前事業年度のもの))		有	無	ガケの断面図	$\frac{1}{50}$	有	無		
※1 14 施 行 者 の 能 力	申請書		有	無	擁壁の断面図	$\frac{1}{50}$	有	無	
	法人税又は所得税及び事業税の納税証明書		有	無	道路標準断面図	$\frac{1}{10}$	有	無	
	法人の登記簿謄本 (個人の場合履歴書)		有	無	汚水処理施設		有	無	
	建設業法第3条による許可の写し		有	無					
15	隣接土地所有者との境界の確認の報告書		筆	枚	丈量図	$\frac{1}{60}$	有	無	
16	土地権利者の一覧表		有	無					
17	土地登記簿謄本		有	無	防災工事計画図		有	無	
18	地積図 (字図)		有	無					
19	工事工程表		有	無	建築物及び特定工作物の設計図	$\frac{1}{100}$ 、 $\frac{1}{50} \sim \frac{1}{30}$	有	無	
20	開発区域現況写真 (カラー)		有	無					
※2 21	設計説明書		有	無	設計者 (協議) の連絡先				
22	排水計算書		有	無	氏名	TEL			
23	擁壁の計算書		有	無					
24	申請理由書 (法第34条1号-14号)			無	審査員氏名	土木事務所			審査年月日
25	農業経営者耕作証明書		有	無					
26	同上 土地課税台帳登録証明		有	無					
27	大分県沿道の景観保全等に関する条例		有	無					
28	河川区域の確認		有	無					本課

※1 印は区域面積 1.0ha 未満の自己用の場合は不要
 ※2 印は自己の居住用の場合は不要
 ※事前協議とは概略審査です。本審査は書類完備後申請時に行います。
 ※内は区域内または許可・届・同意が必要
 ※外は区域外または許可・届・同意が不要
 ※有は許可・届・同意済み
 ※申は申請中

開発行為の施行に伴う隣接土地
所有者との境界の確認の報告書

大分県知事

殿

申請者

㊦

の開発行為の施行に伴う隣接土地所有との境界の確認は下記のとおりしましたので報告します。

記

隣接土地 の所在地及び番地	土地所有者	境界確認	摘要
		立会年月日	

都市計画法第 32 条の規定に基づく同意申請書

開 発 行 為 場 所					
開 発 行 為 の 目 的					
開 発 区 域 面 積					
工 期					
○○○○所管 ○○財産である 公共施設	所在				
	面積	道路 水路	m ² m ²	その他 計	m ² m ²
新たに設置し、 ○○に帰属すること となる公共施設	所在				
	面積	道路 水路	m ² m ²	その他 計	m ² m ²
添 付 書 類	1 位 置 図 2 字 図 写 3 計 画 平 面 4 構 造 図 5 求 積 図 (新 旧 共)				
上記のとおり、○○○所管の○○財産を開発区域に含めること並びに新たに設置する公共施設の うち、○○○所管○○財産とすることについて同意を得たく、都市計画法第 32 条の規定に基づ き、申請する。					
年 月 日					
殿					
開発許可申請者					
㊟					

※様式は、各公共施設管理者によって違うため、同意を得ようとする管理者に確認すること。

開発行為に係る災害発生報告書

年 月 日

殿

報告者 住所

氏名

印

都市計画法第29条の規定により許可を受けた開発行為に係る区域内において災害が発生したので次のとおり報告します。

開発行為の概要	許可年月日及び番号	年 月 日 第 号
	開発区域に含まれる地域の名称	
	開発区域の面積	m ²
	予定建築物等の用途	
	許可時工期	年 月 日 ~ 年 月 日
	工事施行者(連絡先)	Tel
災害の概要	災害発生年月日	年 月 日
	災害発生の原因	
	被災の状況	
	添付図書	被災状況図面 ・ 被災写真 ・ その他 ()
災害対策	応急措置	
	復旧対策	
	添付図書	復旧計画図面 ・ その他 ()

工 事 中 止 届

年 月 日

殿

届出者 住所

氏名

㊟

都市計画法第29条の規定により許可を受けた開発行為に関する工事を中止したいので届け出ます。

開発行為の概要	許可年月日及び番号	年 月 日 第 号
	開発区域に含まれる地域の名称	
	開発区域の面積	m ²
	予定建築物等の用途	
	許可時工期	年 月 日 ~ 年 月 日
	工事施行者	TEL
工事中止年月日	年 月 日	
連絡先	TEL	
工事中止理由		
中止期間中の措置		
添付図書	防災計画図・写真・その他()	
再開予定年月	年 月 (中止の期間 ヶ月)	

工 事 再 開 届

年 月 日

殿

届出者 住所

氏名

印

都市計画法第29条の規定により許可を受けた開発行為に関する工事を再開したいので届け出ます。

開発行為の概要	許可年月日及び番号	年 月 日 第 号
	開発区域に含まれる地域の名称	
	開発区域の面積	m ²
	予定建築物等の用途	
	許可時工期	年 月 日 ~ 年 月 日
	工事施行者	Tel
工事再開年月日	年 月 日	
工事完了予定年月日	年 月 日	
再開後の工事施行者 (連絡先)	Tel	
工事再開理由		
添付図書	工事工程表 ・ その他 ()	

安全上の措置に関する計画書

年 月 日

殿

開発者 住所

氏名

㊟

次のとおり安全上の措置に関する計画書を作成したので提出します。

開発行為の概要	許可年月日及び番号	年 月 日	第 号
	開発区域に含まれる地域の名称		
	開発区域の面積	㎡	
	予定建築物等の用途		
開発行為に関する工事の施行状況			
安全上の措置に関する計画の内容			

添付書類

- 1 開発区域位置図
- 2 開発行為に関する工事の施行状況を示す図面
- 3 安全上の措置に関する計画の内容を示す図面
- 4 現況写真

農地転用許可及び開発許可連絡票

年 月 日

農林水産部農地活用・集落営農課長 殿

土木建築部都市・まちづくり推進課長

1 農地転用許可申請人住所氏名（又は名称）

1 譲渡人（又は土地所有者） ○○市大字○○・・・・・・ ○○ ○○ ほか○名

2 譲受人（又は借受人） ○○市大字○○・・・・・・ ○○ ○○

2 転用物件及び許可権者

土地の所在			地番	地目		面積(m2)	※ 開発許可権者の意見	※ 農地転用許可権者の意見	備考
市町村	大字	字		台帳	現況				
○○市									

※	農地活用・集落営農課	都市・まちづくり推進課	土木事務所
受付印			