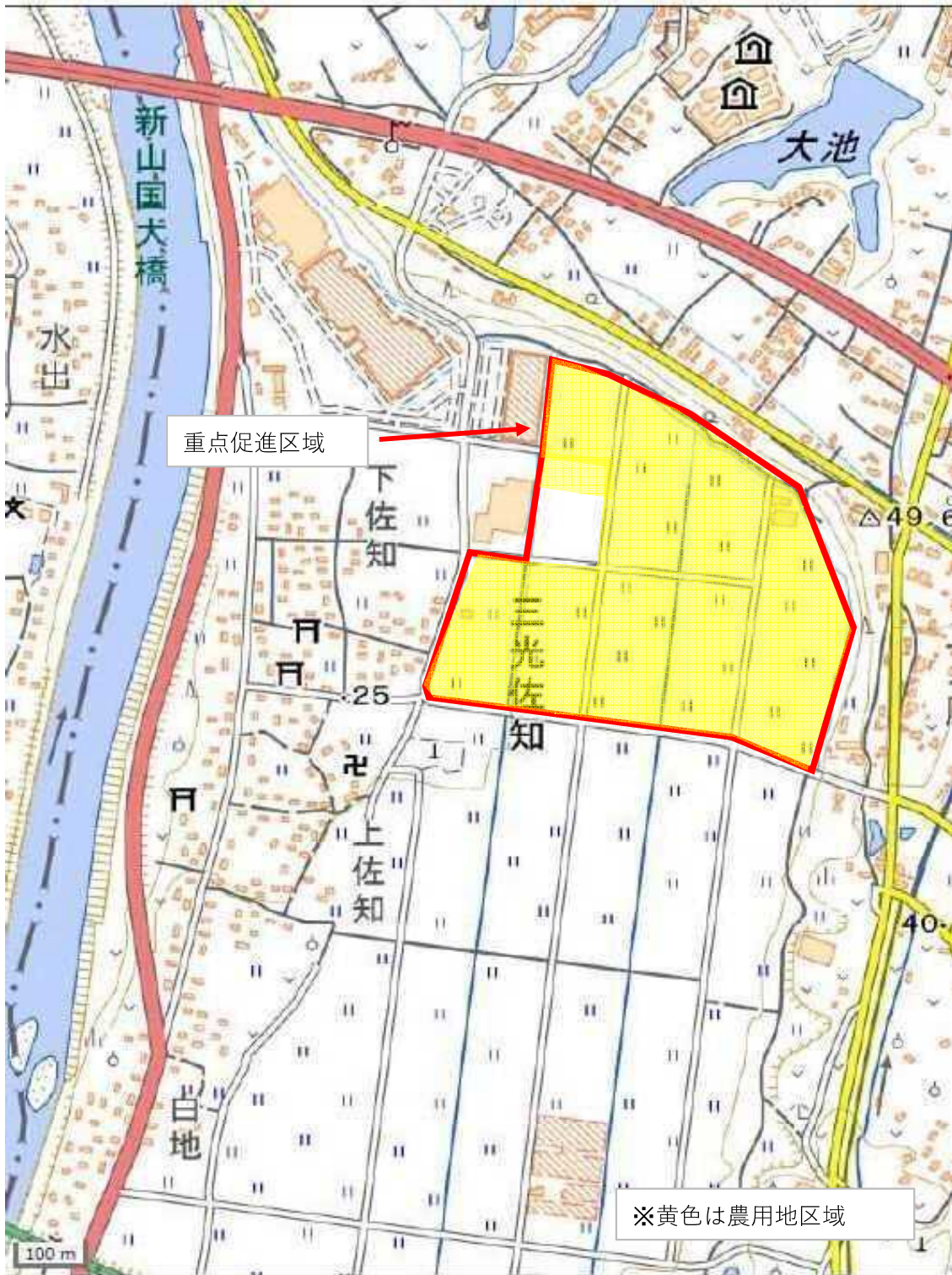


【重点促進区域①】



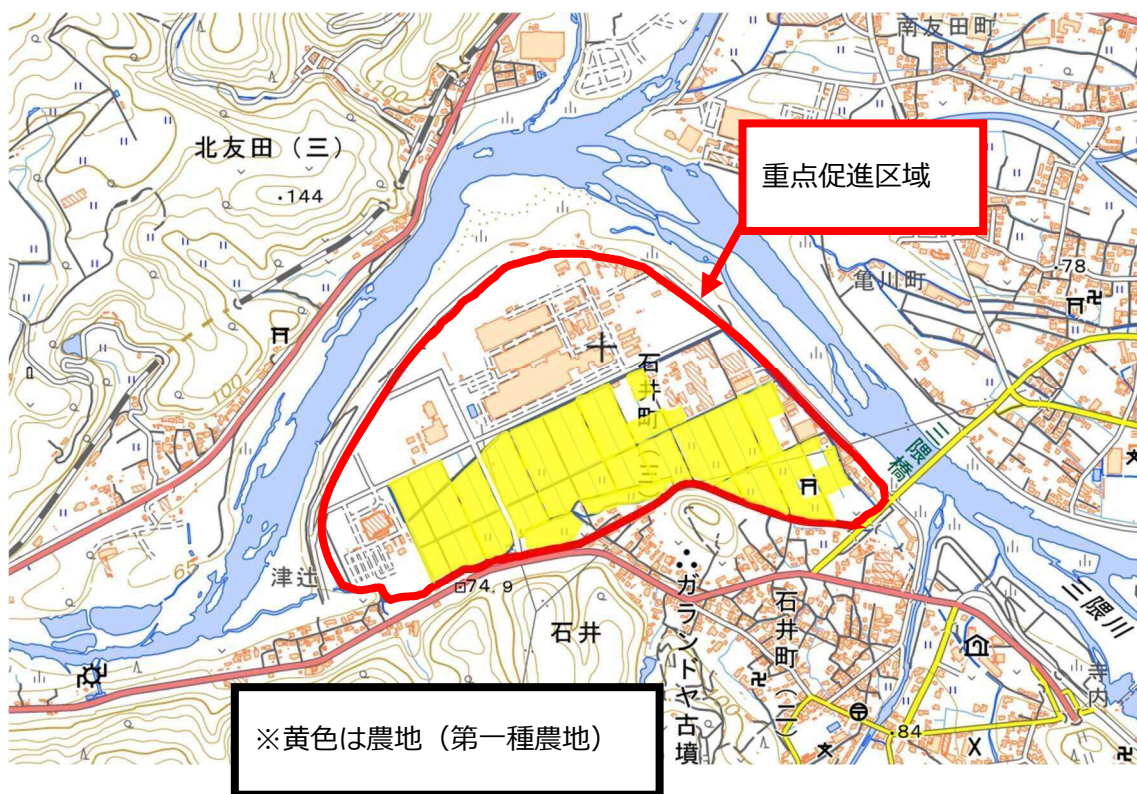
出典：国土地理院ウェブサイト  
地図情報を元に中津市作成

【重点促進区域②】



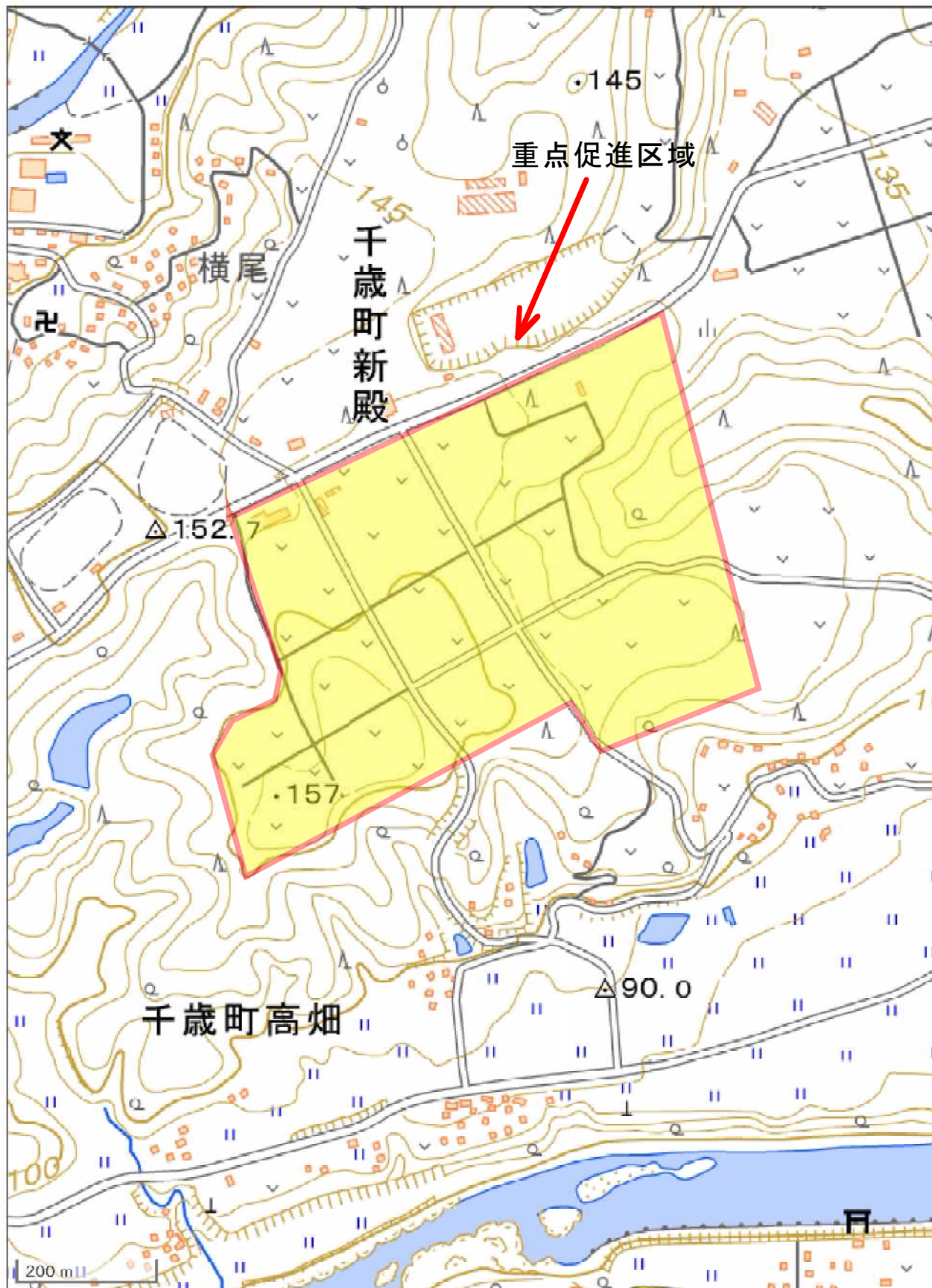
出典：国土地理院ウェブサイト  
地図情報を元に中津市作成

【重点促進区域③】



出典: 国土地理院ウェブサイト  
地図情報を元に日田市作成

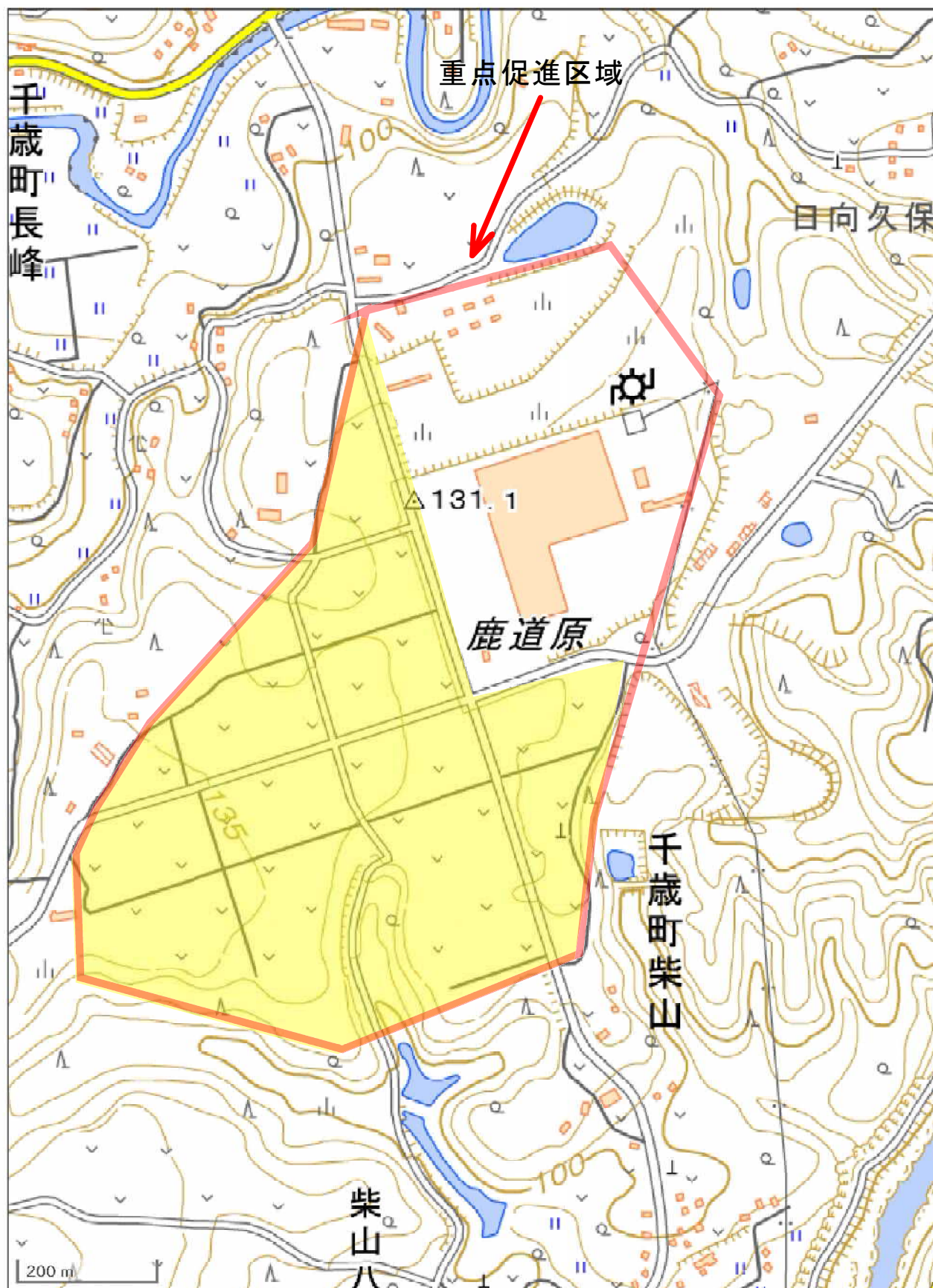
【重点促進区域④】



※黄色箇所は農用地区域及び第一種農地が含まれる

出典：国土地理院ウェブサイト  
地図情報を元に豊後大野市作成

【重点促進区域⑤】



※黄色箇所は農用地区域及び第一種農地が含まれる

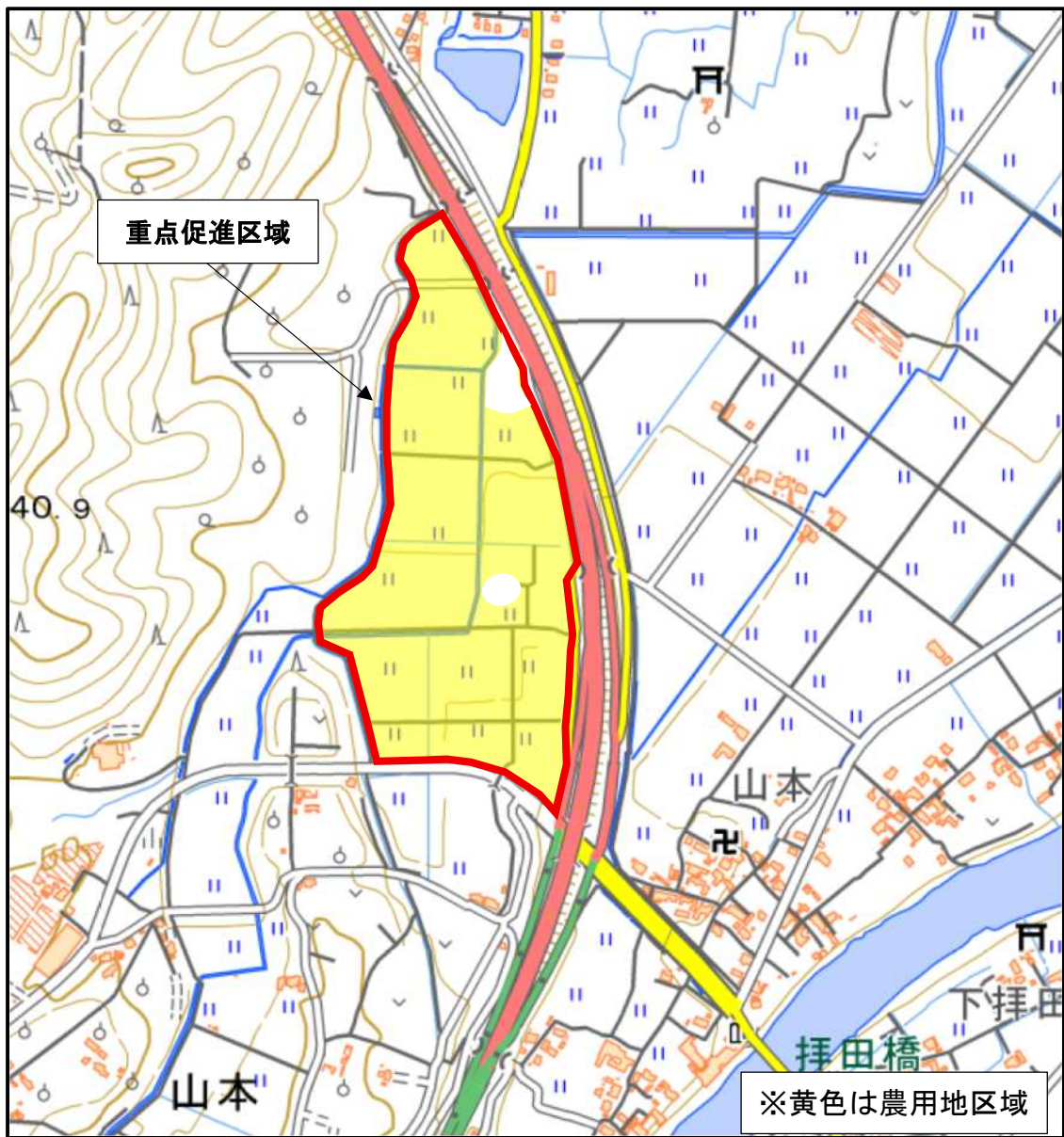
出典：国土地理院ウェブサイト  
地図情報を元に豊後大野市作成

【重点促進区域⑥】



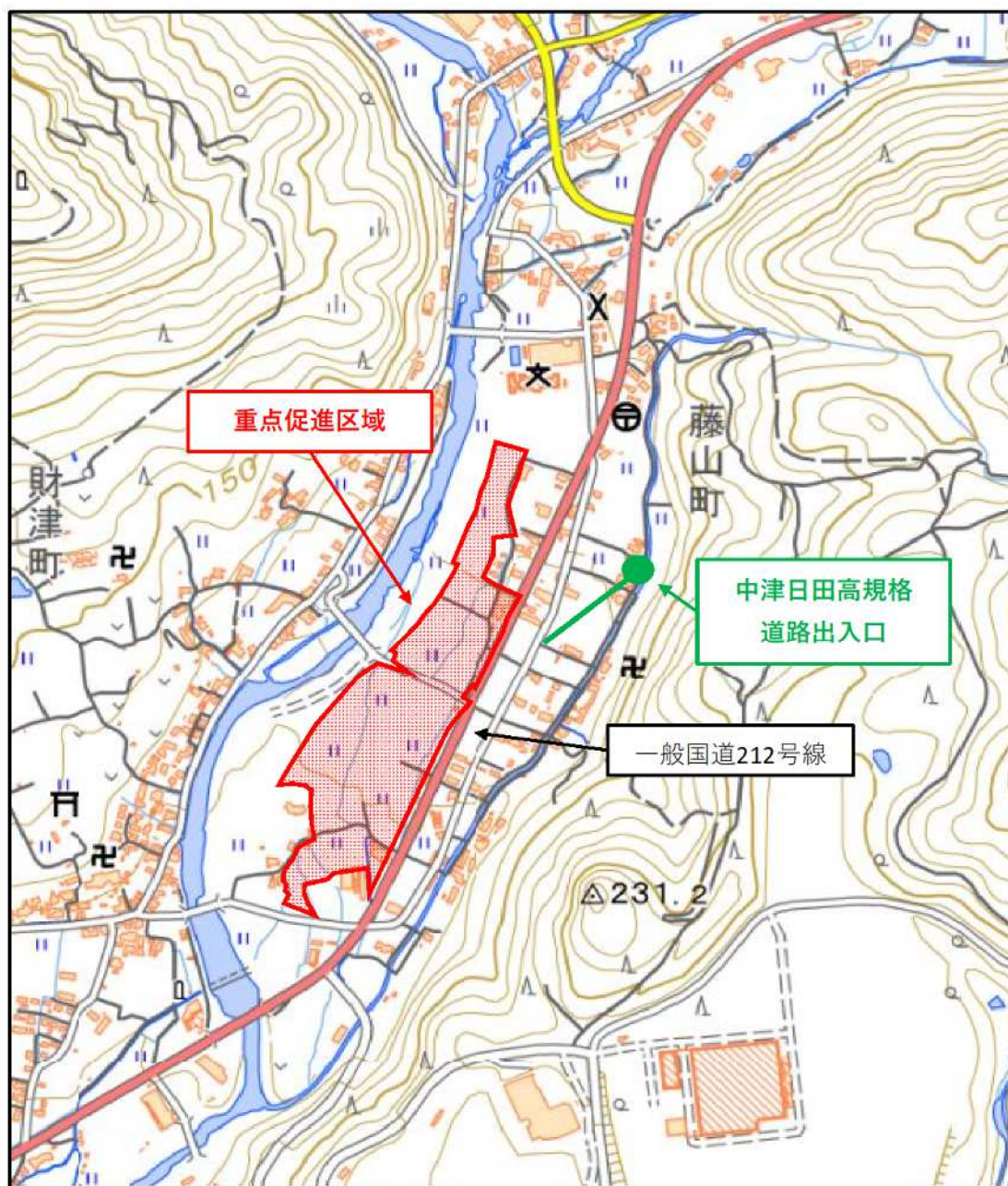
出典：国土地理院ウェブサイト  
地図情報を元に中津市作成

【重点促進区域⑦】



出典：国土地理院ウェブサイト地図情報を基に宇佐市作成

【重点促進区域⑧】



出典：国土地理院ウェブサイト  
地図情報を基に日田市作成