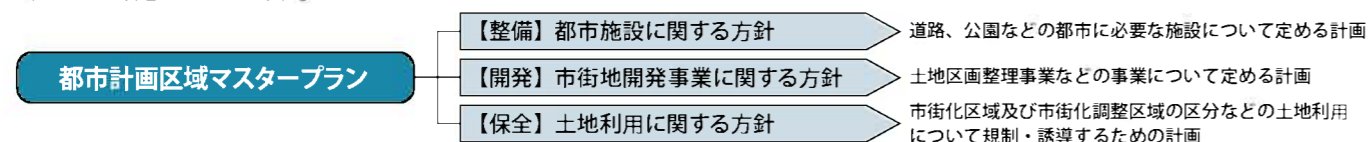


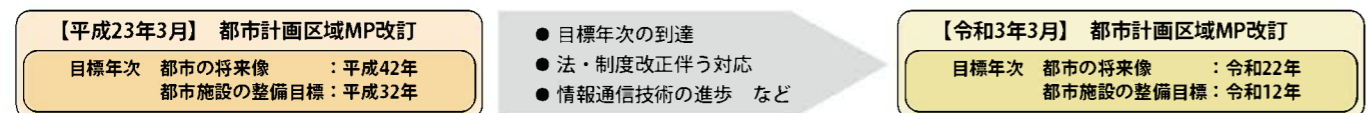
# 1 都市計画区域マスタープランの改訂

都市計画区域マスタープランとは、長期的な都市の将来像を明確にするため、都市計画区域における整備、開発及び保全の方針について定めるものです。

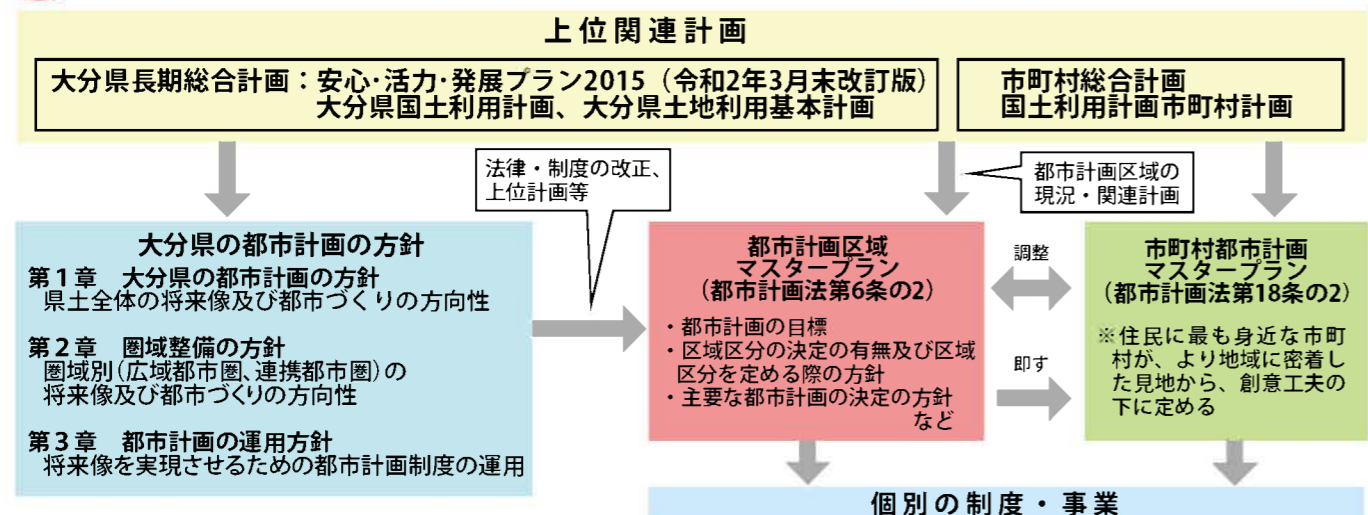


大分県では、平成16年3月に都市計画区域マスタープランを策定しましたが、都市施設の整備目標年次の到達、市町村合併等による変化を背景に、すべての都市計画区域マスタープランを見直し平成23年3月に改訂しました。その後、およそ10年後の目標年次に到達したことを受け、社会経済情勢の変化や新たな法・制度改正に伴って、令和3年3月に改訂する予定です。

今回の区域マスタープランは、令和2年を基準年として「都市の将来像」に関する目標年次を概ね20年後の令和22年、「都市施設の整備目標」等に関する目標年次は令和12年としています。



# 2 都市計画区域マスタープランの位置付けと役割



# 3 本県の目指すべき将来の都市像

令和2年度 住民説明会配布資料

## 基本方向1 都市機能の集約と連携による持続可能な都市づくり 【都市構造】

- ▶ 都市機能等を中心部や生活拠点に集約し、市街地の拡大を抑制するとともに、誰もが必要なサービスを身近に享受することができる都市構造の実現を図ります。
- ▶ 拠点間や拠点と居住地域間において、公共交通の確保・維持や新たな交通システムの導入等により、歩行者・自転車も安全で快適に移動できる都市づくりを目指します。
- ▶ 集約化を図るべき地域では土地利用の高度化などを図るとともに、集約化する地域の外側では公共サービスのあり方、農地や自然環境の再生を検討します。
- ▶ すでに市街地を形成している地域においては、官・民が保有する様々な既存ストックの総合的な有効活用を図り、より効果的・効率的な都市づくりを進めます。

## 基本方向2 地域の魅力が向上し、人や仕事であふれる都市づくり 【地方創生】

- ▶ 既存企業の事業拡大や新規成長産業分野の企業の進出を支援するため、企業ニーズに的確に対応できる立地環境の整備を促進します。
- ▶ 観光地間のネットワーク強化や二次交通の整備による受入体制の整備促進など、観光客をもてなす都市づくりを促進します。
- ▶ 地域の個性や固有の魅力の向上を図り、活力と魅力にあふれ、暮らす人にも訪れる人にも快適な都市づくりを進めます。
- ▶ 県や市町がそれぞれの役割分担のもとで連携・協調して、地域活力や地域間競争力の向上を目指した都市づくりを進めます。

## 基本方向3 安全で安心して暮らせる都市づくり 【安全安心】

- ▶ 土地利用のあり方の検討や、増大する災害に対応した諸機能の分散配置やバックアップの整備など、総合的な災害対策と都市防災機能の強化を図ります。
- ▶ 災害に関する様々な防災情報を整理するとともに、事前復興等の取組にも活用します。
- ▶ 都市基盤の整備やバリアフリー、ユニバーサルデザイン化などにより、すべてのひとが安心・安全に住める都市づくりを進めます。

## 基本方向4 歴史・文化資源の保全と美しい景観形成を図り、自然環境と共生する魅力ある都市づくり 【環境】

- ▶ 地域特有の歴史・文化資源等を保全するとともに、景観形成や都市空間等の創出を図り、美しい県土を次世代に継承する都市づくりを進めます。
- ▶ グリーンインフラなどの取組を進めるとともに、自然景観を活かした市街地を形成するなど、自然と共生した都市づくりを推進します。

## 基本方向5 私たちの地域は私たちがつくる地域主体の都市づくり 【地域主体】

- ▶ 多様な主体が協働を推進しながら、民間主体のエリアマネジメント等を活用し、地域が自ら運営・調整・管理できる都市づくりを推進します。

《将来都市づくりのテーマ》  
『地域の豊かな個性を繋ぎ自然と都市の幸が湧き出る、おんせん県おおいたの都市づくり』

## 4 豊後高田都市計画区域マスタープランの概要

### 都市づくりの基本理念

田園環境や歴史・文化資源を活かしたやすらぎとにぎわいのある交流都市の形成を目指します。

### 基本方向1 都市機能の集約と連携による持続可能な都市づくり 【都市構造】

#### コンパクト・プラス・ネットワーク

- 高田地区・玉津地区を中心拠点とします。
- 持続可能な都市づくりに向けて、中心拠点等へ、行政、医療・介護、福祉、商業等の都市機能や居住の集約化を促し、郊外部への市街地の拡大を抑制することにより、コンパクト・プラス・ネットワークの実現を目指します。



市街地

#### 公共交通

- バスは、路線バス及びコミュニティバスの確保維持に努めます。また、異なる交通モードの乗り継ぎの円滑化、それに伴う公共交通機関の利用促進を図ります。
- 情報通信技術を活用した交通需要マネジメントなどの新たな公共交通システムの導入について、関係機関と連携して検討を進めます。

#### 道路

- 特に優先的に整備、事業化する道路は、2路線あります。(田笛橋入津原線、中之島石部線)
- 代替路線が別途確保されるなど、必要性・優先性に乏しくなった都市計画道路については、適宜見直しを行います。

#### 土地利用

- 中心市街地では、土地利用の高度化や既存ストックの有効活用を図るとともに、公共施設や各種施設の中心市街地への集約及び立地促進に努めます。また、空き家などについて、他の用途への転用等を含めて、多様な活用を推進します。

### 基本方向2 地域の魅力が向上し、人や仕事であふれる都市づくり 【地方創生】

#### 観光振興・インバウンド対応

- 豊後高田昭和の町周辺を観光・交流拠点として、観光客の増加と地域住民の交流機会の増大を目指し、観光交流センターの整備などにより回遊性を高め、安全で快適な観光環境の整備に努めます。



豊後高田昭和の町

#### 企業誘致・産業振興

- 大分北部中核工業団地を産業機能集積拠点とし、工業地としての機能の集積と充実を図ります。
- また大分北部中核工業団地などでは、順調に企業立地が進んでいるため、必要に応じて工業団地の用地拡大についても検討します。

### 市街地開発

- 居住環境の改善が必要となっている古くからの市街地や用途地域において都市基盤が不十分で未利用地が介在している地区では、都市計画制度の活用などにより望ましい土地利用方策を検討します。

### 基本方向3 安全で安心して暮らせる都市づくり 【安全安心】

#### 防災

- 桂川は、特に優先的に整備を進めます。
- 緊急輸送道路など災害時にその機能の維持が必要な道路については、防災対策を推進します。
- 可能な限り災害リスクの低い区域へ居住や都市機能を誘導し、災害リスクの高い区域については土地利用規制等を検討するなど、適切な土地利用を図りつつ都市の防災性向上に努めます。



防災訓練

#### バリアフリー・ユニバーサルデザイン

- 市街地内では、ゆとりある歩道、植樹や防災空間の確保に努め歩行者の安全、バリアフリー・ユニバーサルデザインに配慮した歩行空間の整備に努めます。

### 基本方向4 歴史・文化資源の保全と美しい景観形成を図り、自然環境と共生する魅力ある都市づくり 【環境】

#### 景観・自然環境

- 市街地に点在する社寺林は市街地内の貴重な樹林であり、特別緑地保全地区への指定を検討します。また、本都市計画区域東部の丘陵地は、風致地区などの指定を検討し、良好な樹林地の維持存続に努めます。

#### 公園

- 住民の全体の憩いと交流の場となる都市公園の整備、拡充を図るとともに、適切な維持・管理や機能の充実、長寿命化に努めます。
- 公募設置管理制度（Park-PFI）の活用等により、民間の資金、技術、経験などを活かした魅力ある公園づくりを検討します。



中央公園

#### 農地

- 呉崎地区など市街地周辺の優良な農地は、今後とも保全に努めます。
- 市街地内の農地は、景観・環境・交流などの機能を持つ身近にふれることができる緑地として、必要に応じて保全に努めます。

### 基本方向5 私たちの地域は私たちがつくる地域主体の都市づくり 【地域主体】

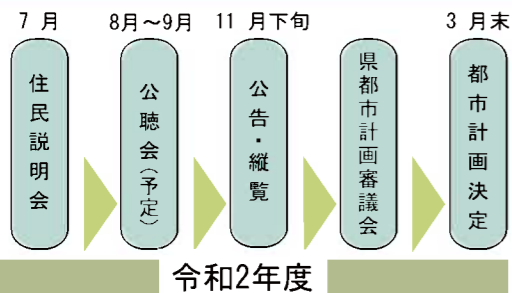
#### 官民連携のまちづくり

- 計画内容とその進捗状況については、県・市・住民による「都市（まち）づくり懇談会」などにおいて定期的に意見交換を行い、継続的に計画内容を改善していきます。
- 行政主体のまちづくりからの転換を図り、様々な主体が主役となり、自分達の地域の資源を活用し、地域の価値を高めるエリアマネジメントを推進します。



ワークショップ


今後のスケジュール（案）



都市計画区域マスタープランに関する連絡先

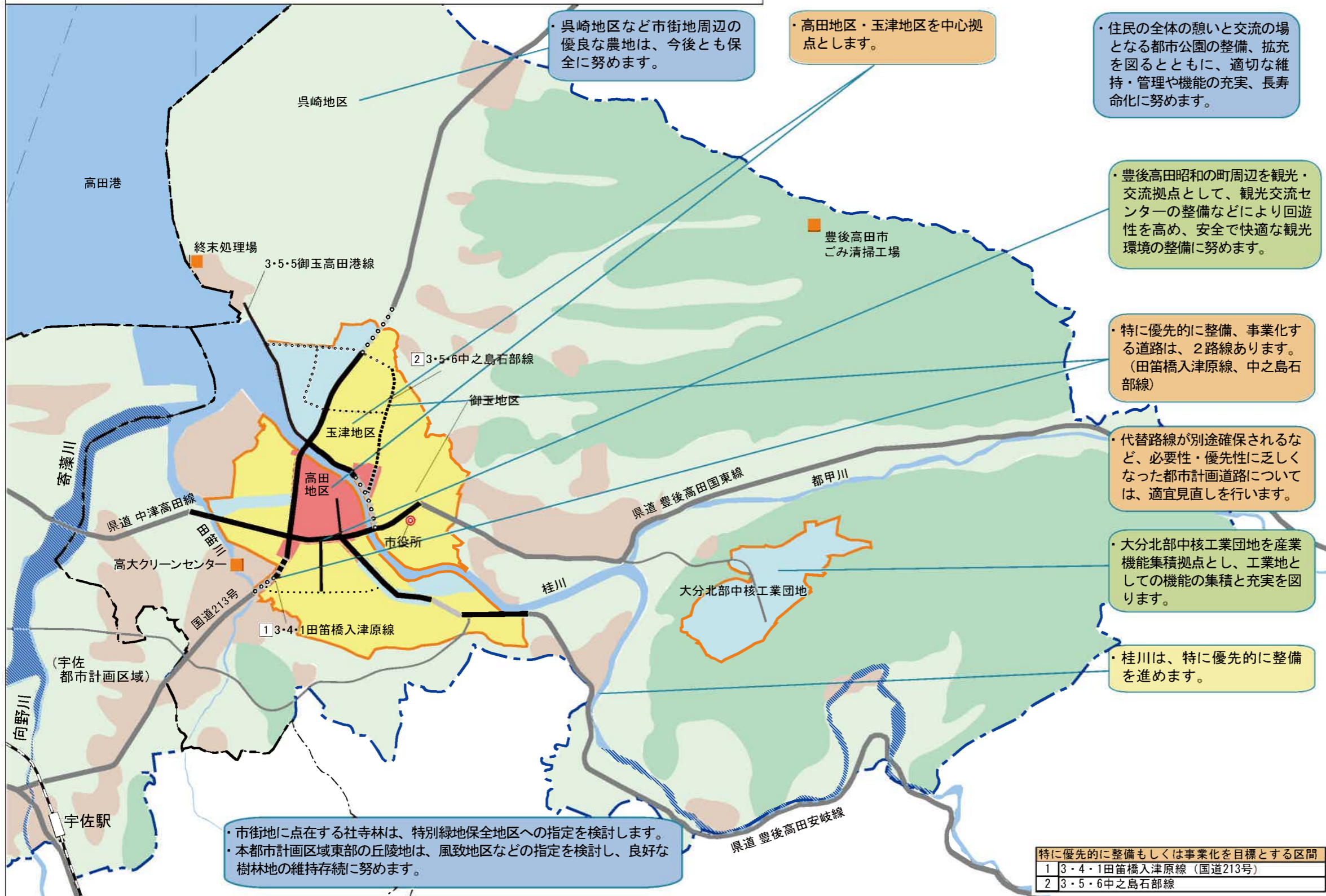
大分県土木建築部 都市・まちづくり推進課 都市計画班  
〒870-8501 大分市大手町3丁目1番1号  
Tel097-506-4659（直通）  
Fax097-506-1778  
電子メール：a17500@pref.oita.lg.jp  
ホームページ：http://www.pref.oita.jp/site/master-plan/masterplan.html

豊後高田市建設課  
〒879-0692 豊後高田市是永町39番地3号  
Tel 0978-22-3100  
ホームページ：http://www.city.bungotakada.oita.jp



豊後高田市計画区域整備、開発及び保全の方針付図

行政界	-----
都市計画区域	-----
用途地域	-----
主な交通施設	
幹線道路	
幹線分類（太さで区分）	
主要幹線	-----
都市幹線	-----
整備状況	
整備済	-----
特に優先的に整備もしくは事業化を目標とする区間	----- (緑あり)
優先的に整備もしくは事業化を目標とする区間	----- (黄あり)
計画路線	----- (黄あり)
その他の主な幹線道路	-----
都市的土地利用	
住居系	-----
商業系	-----
工業系	-----
その他の土地利用	
生活環境整備・保全地域	-----
保全する農地	-----
保全する山地	-----
水辺環境を保全する地域	-----
その他の都市施設整備済	-----
主な河川	-----



・呉崎地区など市街地周辺の優良な農地は、今後とも保全に努めます。

・高田地区・玉津地区を中心拠点とします。

・住民の全体の憩いと交流の場となる都市公園の整備、拡充を図るとともに、適切な維持・管理や機能の充実、長寿命化に努めます。

・豊後高田昭和の町周辺を観光・交流拠点として、観光交流センターの整備などにより回遊性を高め、安全で快適な観光環境の整備に努めます。

・特に優先的に整備、事業化する道路は、2路線あります。（田笛橋入津原線、中之島石部線）

・代替路線が別途確保されるなど、必要性・優先性に乏しくなった都市計画道路については、適宜見直しを行います。

・大分北部中核工業団地を産業機能集積拠点とし、工業地としての機能の集積と充実を図ります。

・桂川は、特に優先的に整備を進めます。

・市街地に点在する社寺林は、特別緑地保全地区への指定を検討します。  
・本都市計画区域東部の丘陵地は、風致地区などの指定を検討し、良好な樹林地の維持継続に努めます。

特に優先的に整備もしくは事業化を目標とする区間
1 3・4・1田笛橋入津原線（国道213号）
2 3・5・6中之島石部線

※道路は原則として幅員8m以上の幹線道路で、表中の（ ）内は道路法上の路線名を標示している。公園は原則として総合公園、運動公園など都市基幹公園を標示している。