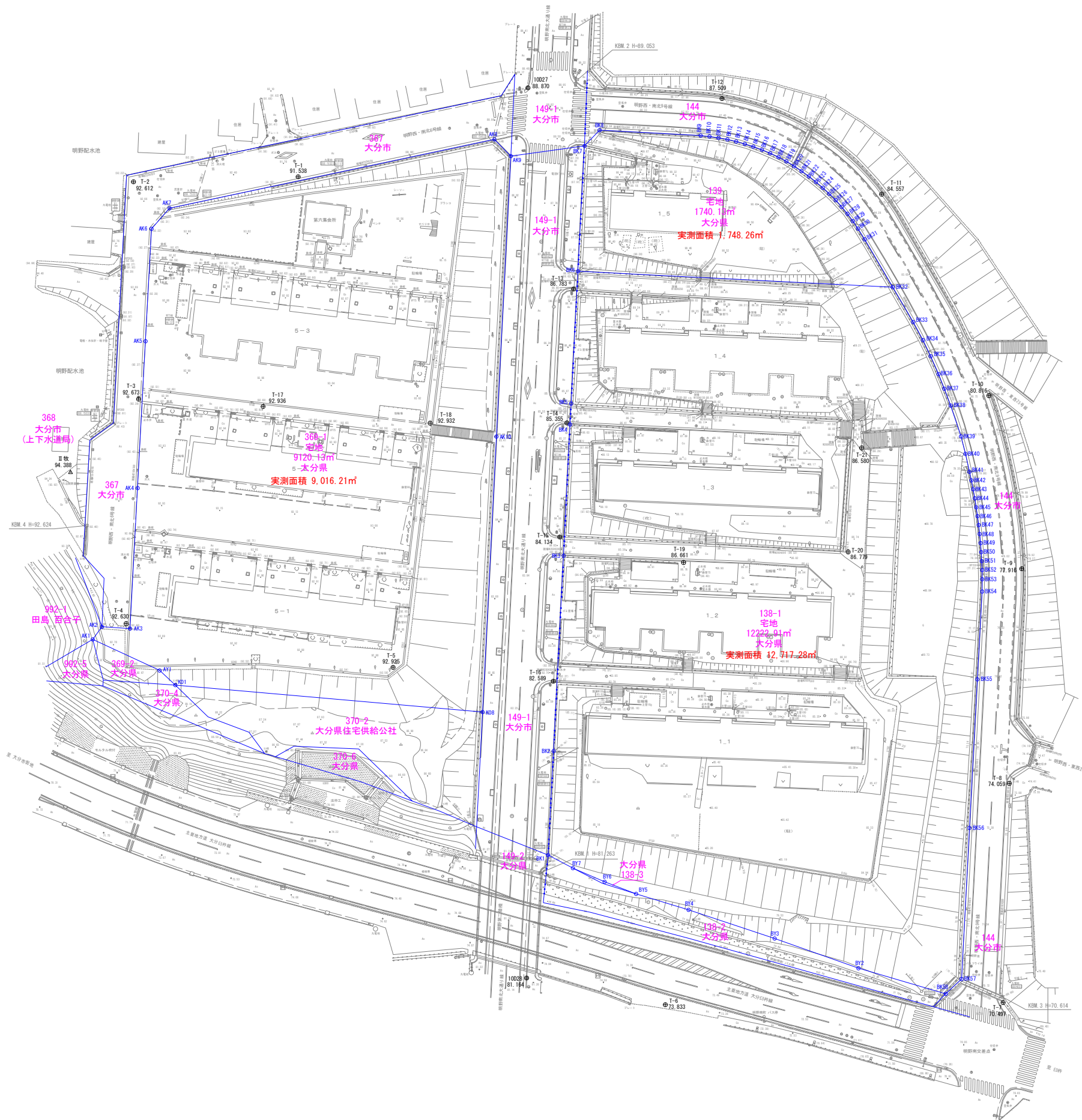
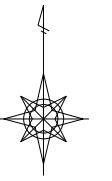


用地平面図 S=1/1000



※ 基準点及び標高値について
 < 基準点 >
 大分市都市再生街区三角点・多角点及び二等三角点を使用
 尚、大分市土木建築部 土木管理課へ使用申請を行っている。
 使用基準点 三角点 1036A
 多角点 10027・10028・10029
 国土地理院 二等三角点 枚
 < 標高値 >
 大分市上下水道局の水準点を使用
 下水道整備課へ使用願いをしている。
 使用水準点 東-25 H=87.559
 東-24 H=69.098

(既設点)
二等三角点座標一覧表

測点名	X座標	Y座標	標高
10027	25344.471	60160.595	94.388

※ 下水道水準点より直接水準にて標高値変更

(既設点)
街区基準点座標一覧表

測点名	X座標	Y座標	標高
10027	25429.109	60261.368	88.870
10028	25233.066	60261.085	81.164

※ 下水道水準点より直接水準にて標高値変更

(新設点)
4級基準点座標一覧表

測点名	X座標	Y座標	標高
T-1	25409.498	60210.749	91.538
T-2	25408.397	60174.466	92.612
T-3	25360.555	60175.586	92.673
T-4	25311.108	60172.853	92.630
T-5	25301.480	60231.650	92.925
T-6	25227.181	60291.657	73.833
T-7	25227.652	60366.069	70.497
T-8	25275.921	60367.414	74.059
T-9	25323.190	60370.180	77.916
T-10	25361.313	60362.934	80.816
T-11	25405.675	60339.316	84.557
T-12	25426.740	60304.140	87.509
T-13	25384.779	60271.432	86.783
T-14	25355.290	60269.953	85.355
T-15	25330.167	60268.388	84.134
T-16	25298.432	60266.973	82.589
T-17	25358.926	60203.021	92.936
T-18	25355.249	60238.831	92.832
T-19	25324.568	60295.675	86.661
T-20	25326.893	60331.923	86.779
T-21	25349.803	60334.901	86.580

※ 下水道水準点より直接水準成果

用地実測図 S=1/1000

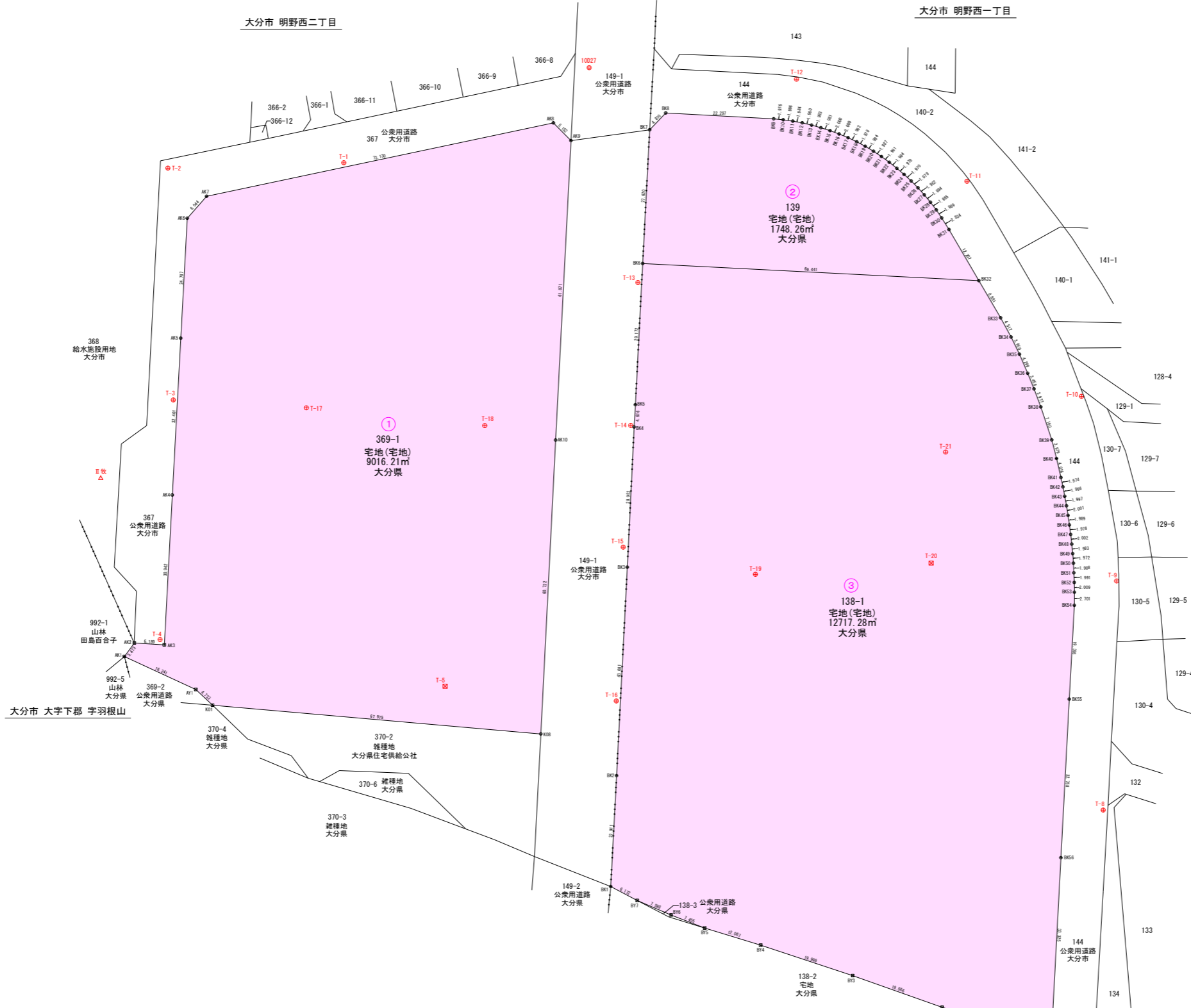


Table 1: Site details for Plot 1 (宅地 9016.21㎡) including coordinates and area data.

Table 2: Site details for Plot 2 (宅地 1748.26㎡) including coordinates and area data.

Table 3: Site details for Plot 3 (宅地 12717.28㎡) including coordinates and area data.

Table of existing points (二等三角点) for Plot 1.

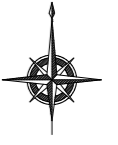
Table of existing points (街区基準点) for Plot 1.

Table of new points (新設点) for Plot 1.

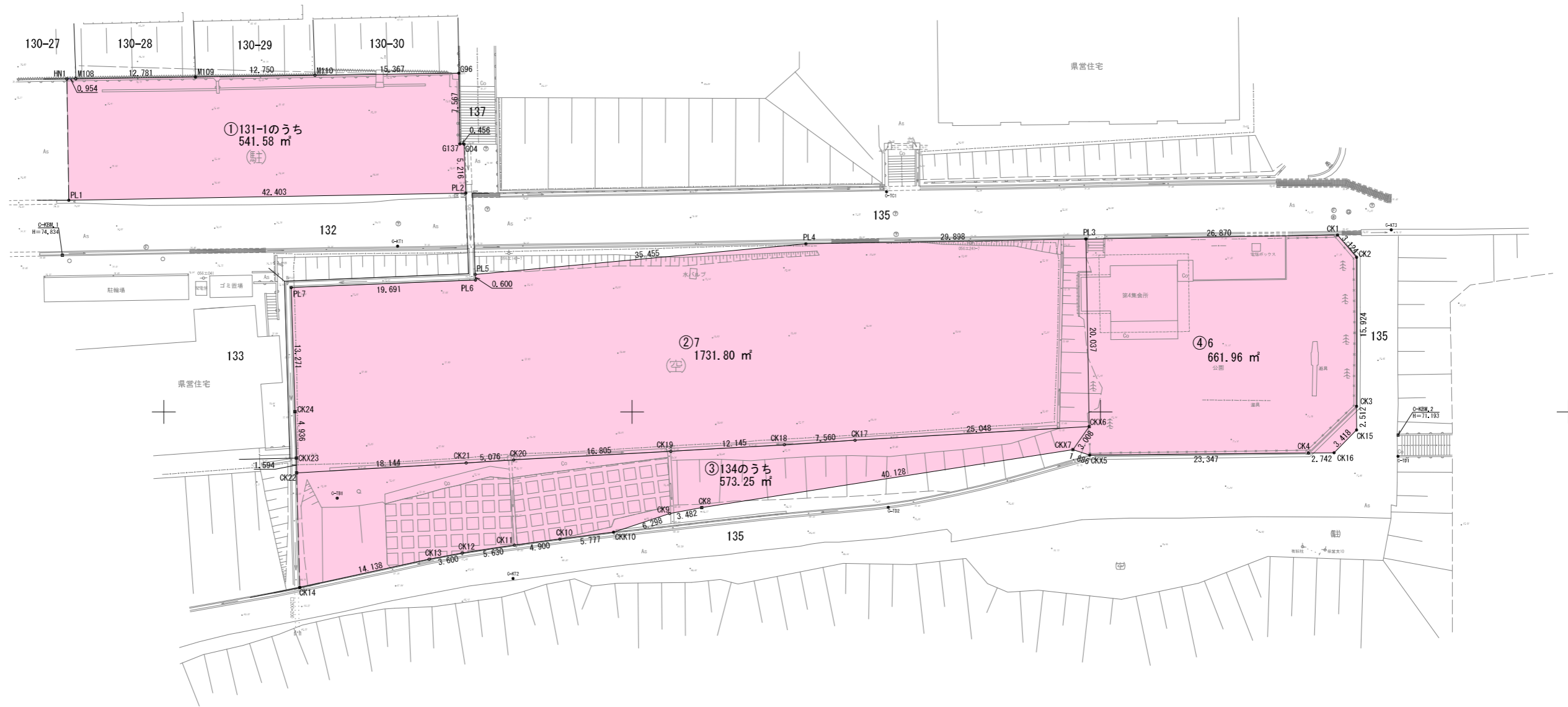
Summary table comparing registered and measured data for all three plots.

Legend for symbols used in the site plan, including symbols for plot boundaries, roads, and other features.

用地平面図 S=1/500



【参考図】



X25.300

X25.250

X25.200

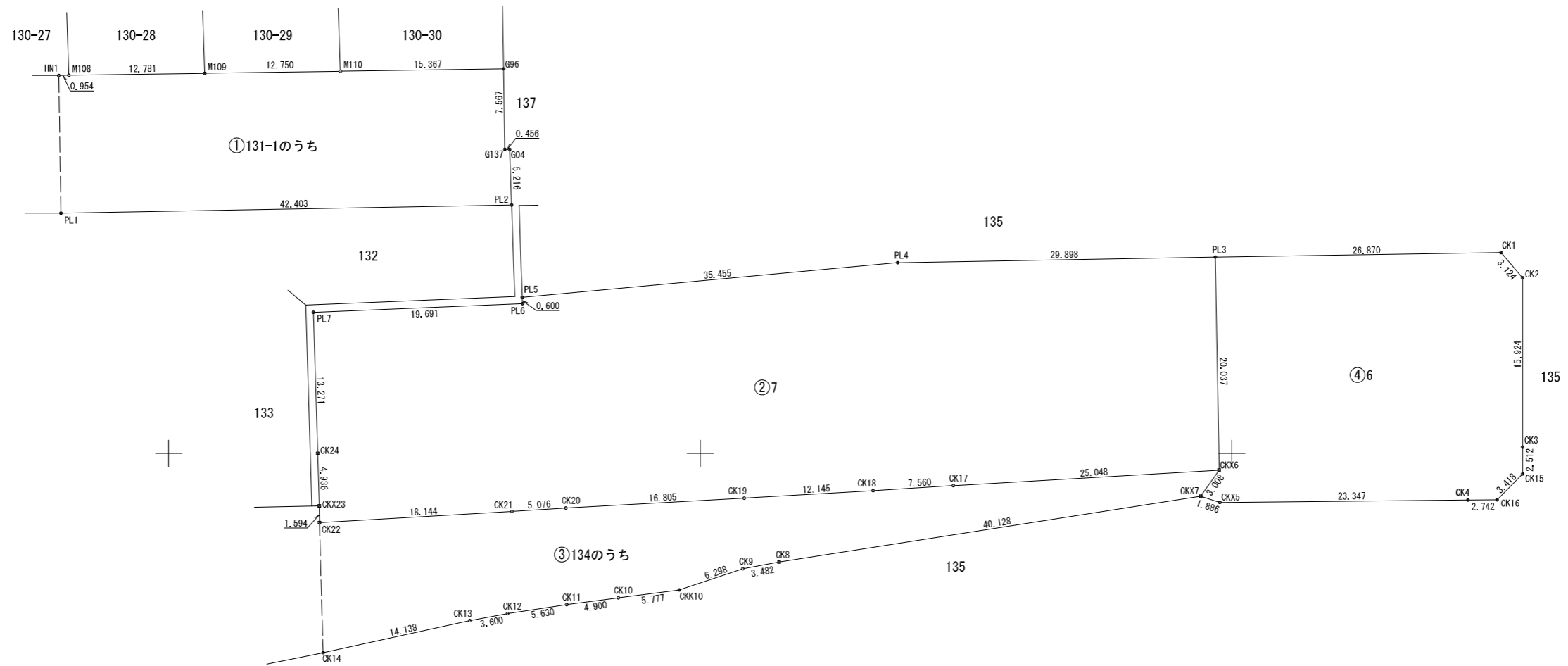


用地実測図 S=1/500

C区画



【参考図】



地番		① 131-1のうち		地目		種地	
名称	大分	Xn	Yn	Yn+1-Yn-1	Xn - (Yn+1-Yn-1)		
G96	25268, 451	60581, 504	15, 477	391353, 759027			
G137	25278, 585	60581, 616	0, 568	14356, 236290			
G04	25278, 587	60582, 972	0, 638	16972, 169612			
PL2	25273, 354	60582, 232	-42, 215	-1066939, 912464			
PL1	25272, 590	60539, 856	-42, 595	-1076511, 243840			
HN1	25285, 532	60539, 856	0, 754	19065, 291128			
M108	25285, 551	60540, 610	13, 734	247271, 757424			
M109	25285, 735	60553, 300	25, 529	645119, 526815			
M110	25285, 928	60566, 139	22, 114	710888, 579792			
			合計	1082, 164894			
			合計面積	541, 5824920			
			地積	541, 58	m ²		

地番		② 7		地目		宅地	
名称	大分	Xn	Yn	Yn+1-Yn-1	Xn - (Yn+1-Yn-1)		
PL3	25268, 451	60548, 454	30, 251	764396, 092707			
CK06	25248, 423	60548, 812	-24, 648	-622223, 130104			
CK17	25246, 969	60523, 896	-32, 551	-621614, 087919			
CK18	25246, 492	60516, 261	-18, 670	-496598, 497840			
CK19	25245, 788	60504, 136	-28, 905	-729729, 502140			
CK20	25244, 864	60587, 356	-21, 845	-531474, 054080			
CK21	25244, 598	60582, 291	-22, 178	-585112, 859408			
CK22	25243, 477	60564, 178	-18, 135	-437790, 455396			
CK23	25245, 071	60564, 156	-2, 167	-4215, 926857			
CK24	25256, 005	60564, 011	-0, 551	-13912, 752756			
PL7	25263, 270	60563, 405	19, 269	486797, 949630			
PL4	25244, 530	60562, 241	23, 178	496464, 237625			
PL5	25244, 675	60563, 290	35, 291	891392, 998675			
PL4	25267, 930	60518, 561	65, 188	1647418, 500140			
			合計	3463, 616679			
			合計面積	1731, 8083295			
			地積	1731, 80	m ²		

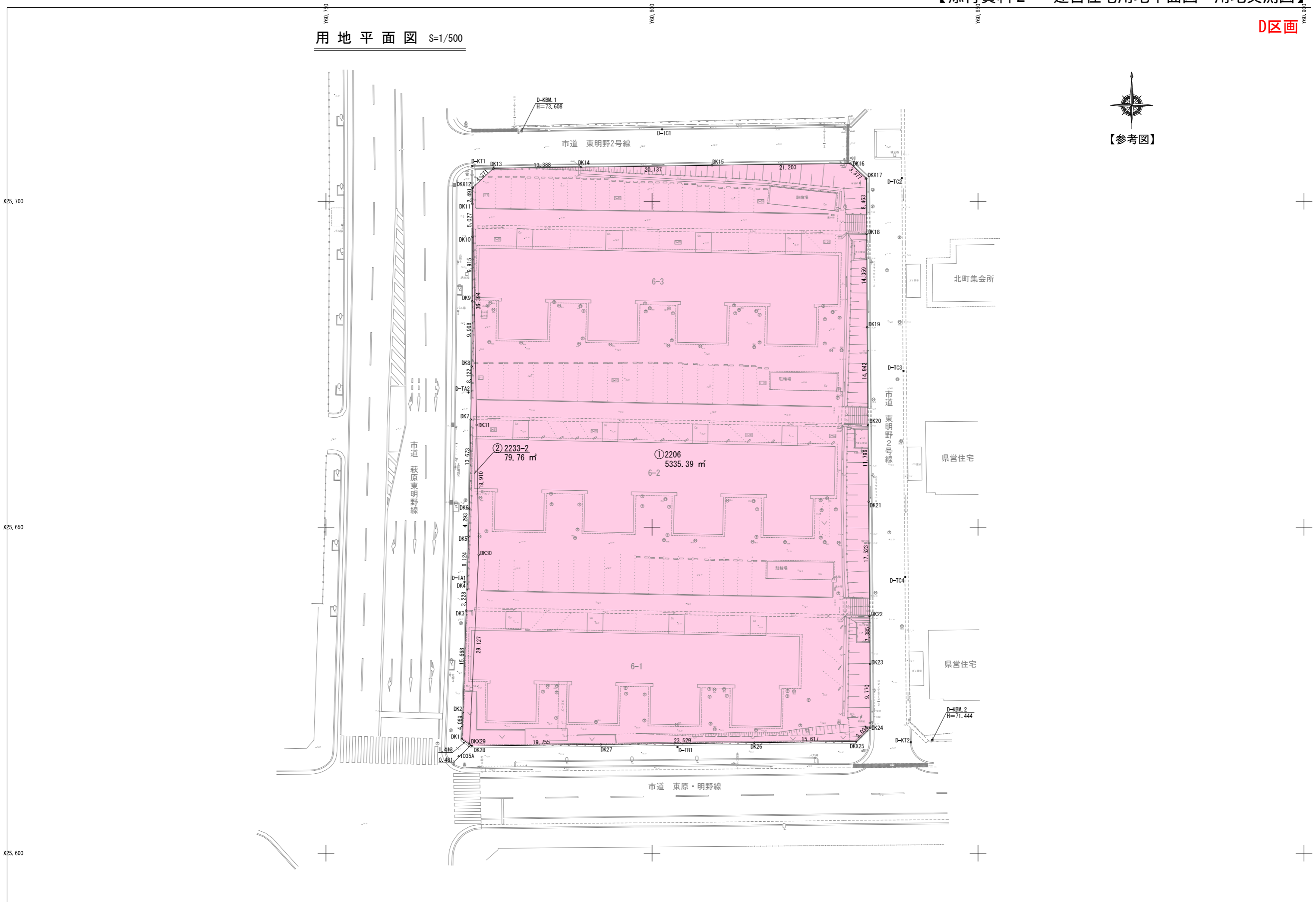
地番		③ 134のうち		地目		種地	
名称	大分	Xn	Yn	Yn+1-Yn-1	Xn - (Yn+1-Yn-1)		
CK06	25248, 423	60548, 812	23, 267	587455, 057941			
CK07	25245, 969	60547, 873	-41, 388	-104829, 673031			
CK8	25239, 715	60567, 456	-42, 972	-189712, 586830			
CK9	25238, 147	60564, 801	-2, 401	-23272, 220947			
CK10	25237, 159	60598, 025	-11, 706	-298426, 183254			
CK10	25236, 420	60592, 295	-10, 886	-287152, 742120			
CK11	25235, 767	60587, 439	-10, 423	-263032, 399441			
CK12	25234, 929	60581, 872	-2, 105	-229764, 019440			
CK13	25234, 265	60578, 334	-17, 351	-437839, 732015			
CK14	25231, 250	60564, 521	-14, 156	-357173, 575000			
CK22	25243, 477	60564, 178	12, 770	448576, 586390			
CK21	25244, 530	60562, 241	23, 178	885112, 859408			
CK20	25244, 864	60567, 356	21, 845	551474, 054080			
CK19	25245, 788	60564, 136	28, 905	729729, 502140			
CK18	25246, 492	60516, 261	15, 670	496598, 497840			
CK17	25246, 969	60523, 896	32, 551	821814, 087919			
			合計	1148, 597367			
			合計面積	573, 258835			
			地積	573, 25	m ²		

地番		④ 6		地目		宅地	
名称	大分	Xn	Yn	Yn+1-Yn-1	Xn - (Yn+1-Yn-1)		
CK1	25268, 877	60575, 321	28, 899	730245, 276423			
CK2	25266, 904	60571, 353	2, 032	51341, 536128			
CK3	25259, 580	60571, 353	0, 003	75, 791740			
CK15	25248, 668	60571, 356	-2, 398	-60544, 897054			
CK16	25245, 635	60574, 855	-5, 143	-129838, 300805			
CK4	25245, 610	60572, 213	-26, 088	-658807, 473880			
CK5	25245, 388	60568, 887	-25, 140	-634669, 054320			
CK7	25245, 959	60567, 073	-2, 055	-1382, 529295			
CK06	25248, 423	60548, 812	1, 381	34868, 072163			
PL3	25268, 451	60548, 454	26, 509	668841, 526613			
			合計	1323, 938903			
			合計面積	661, 8694515			
			地積	661, 86	m ²		

用地平面図 S=1/500



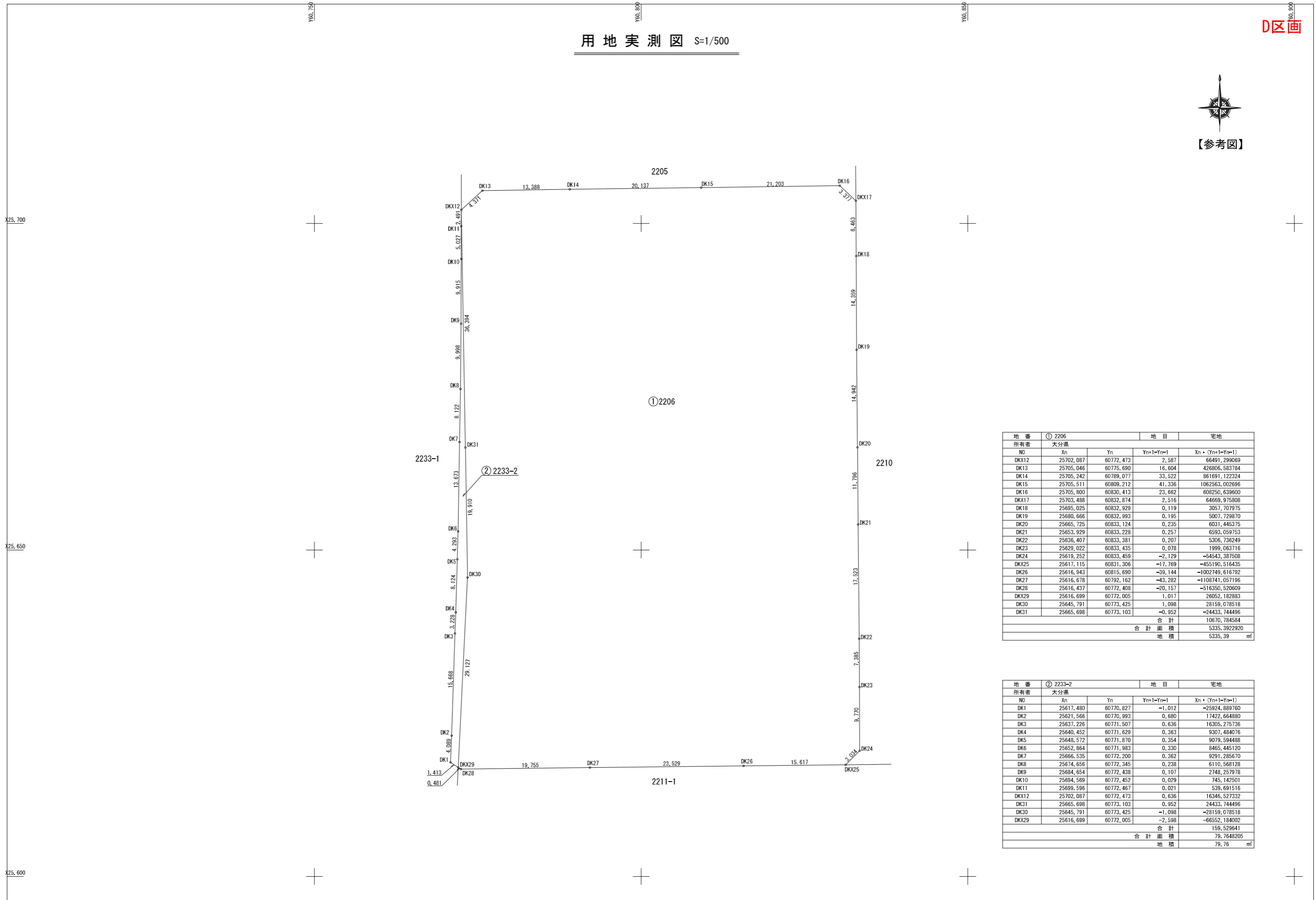
【参考図】



用地実測図 S=1/500



【参考図】



地番	① 2206		地目	宅地
所有者	大分県			
NO	Xn	Yn	Yn+1-Yn-1	Xn · (Yn+1-Yn-1)
DKX12	25702.087	60772.473	2.587	66491.299069
DK13	25705.046	60775.690	16.604	426806.583784
DK14	25705.242	60789.077	33.522	861691.122324
DK15	25705.511	60809.212	41.336	1062563.002696
DK16	25705.800	60830.413	23.682	608250.639600
DKX17	25703.488	60832.874	2.516	64669.975808
DK18	25695.025	60832.929	0.119	3057.707975
DK19	25680.666	60832.993	0.195	5007.729870
DK20	25665.725	60833.124	0.235	6031.445375
DK21	25653.929	60833.228	0.257	6593.059753
DK22	25636.407	60833.381	0.207	5306.736249
DK23	25629.022	60833.435	0.078	1999.063716
DK24	25619.252	60833.459	-2.129	-54543.387508
DKX25	25617.115	60831.306	-17.769	-455190.516435
DK26	25616.943	60815.690	-39.144	-1002749.616792
DK27	25616.678	60792.162	-43.282	-1108741.057196
DK28	25616.437	60772.408	-20.157	-516350.520609
DKX29	25616.699	60772.005	1.017	26052.182883
DK30	25645.791	60773.425	1.098	28159.078518
DK31	25665.698	60773.103	-0.952	-24433.744496
合計				10670.784584
合計面積				5335.3922920
地積				5335.39 m ²

地番	② 2233-2		地目	宅地
所有者	大分県			
NO	Xn	Yn	Yn+1-Yn-1	Xn · (Yn+1-Yn-1)
DK1	25617.480	60770.827	-1.012	-25924.889760
DK2	25621.566	60770.993	0.680	17422.664880
DK3	25637.226	60771.507	0.636	16305.275736
DK4	25640.452	60771.629	0.363	9307.484076
DK5	25648.572	60771.870	0.354	9079.594488
DK6	25652.864	60771.983	0.330	8465.445120
DK7	25666.535	60772.200	0.362	9291.285670
DK8	25674.656	60772.345	0.238	6110.568128
DK9	25684.654	60772.438	0.107	2748.257978
DK10	25694.569	60772.452	0.029	745.142501
DK11	25699.596	60772.467	0.021	539.691516
DKX12	25702.087	60772.473	0.636	16346.527332
DK31	25665.698	60773.103	0.952	24433.744496
DK30	25645.791	60773.425	-1.098	-28159.078518
DKX29	25616.699	60772.005	-2.598	-66552.184002
合計				159.529641
合計面積				79.7648205
地積				79.76 m ²