

目次

本編

大分県の概要	1
土木建築部の組織	
土木建築部の組織	2
地方機関の概況	3
(1) 管内の概要	3
(2) 土木事務所の管轄地域と地方機関所在図	4
土木建築部の長期計画	
おおいた土木未来プラン 2015 (改訂)	5
土木建築部の行動指針	
土木未来行動指針	8
土木建築部の予算概要	
令和5年度予算 (1) 部局別一般会計予算額	9
(2) 土木建築部の一般会計予算額	9
(3) 土木建築部関係予算の事業別推移	10
令和5年度のトピックス	11
土木建築部の業務・事業の概要	
土木建築企画課、公共工事入札管理室	13
建設政策課、工事検査室	16
用地対策課	20
道路建設課、道路保全課	22
河川課	26
港湾課	30
砂防課	35
都市・まちづくり推進課	40
公園・生活排水課	45
建築住宅課、公営住宅室	49
施設整備課	53
関係機関	57
大分県地域づくり機構	57
大分県住宅供給公社	58
大分県土地開発公社	60
公益財団法人大分県建設技術センター	61

資料編

土木建築部の予算概要	
1 土木建築部関係予算の事業別推移	68
2 建設事業の負担割合に関する調	76
(1) 公共事業	76
(2) 単独事業	80
土木建築部の組織	
職員の構成	81
各課(室)の資料	
建設政策課、工事検査室	82
道路建設課、道路保全課	85
河川課	95
港湾課	97
砂防課	101
都市・まちづくり推進課	107
公園・生活排水課	117
建築住宅課、公営住宅室	121
施設整備課	127

資 料 編

土木建築部の予算概要

1. 土木建築部関係予算の事業別推移

一般会計(1)

(単位:千円)

事業名	公単別	平成27年度 最終予算額	平成28年度 最終予算額	平成29年度 最終予算額	平成30年度 最終予算額	令和元年度 最終予算額	令和2年度 最終予算額	令和3年度 最終予算額	令和4年度 最終予算額	令和5年度 7月補正後
企画総務費			36,691	0	0	0	0	0	0	100
給与費	単		36,691							
企画連絡調整費	〃									100
通商貿易振興費			0	22,680	22,680	22,680	18,680	17,680	16,680	15,347
東九州海上物流拠点推進事業費	単			22,680	22,680	22,680	18,680	17,680	16,680	15,347
観光開発費			19,747	48,648	14,190	11,918	16,199	16,977	6,966	28,320
観光施設維持管理調査事業費	単		2,329	2,329	2,329					
観光地沿道景観づくり推進事業費	〃		335	335	335	336	336	395	395	488
おもてなし観光案内標識整備事業費	〃		6,073	37,500	3,074					
魅力ある景観づくり推進事業費	〃		11,010	8,484	8,452	11,582	15,863	16,582	6,571	23,580
広域景観保全・形成推進事業費	〃									4,252
土木総務費		1,108,778	1,156,469	984,767	1,055,366	1,195,469	1,675,122	1,108,633	1,156,733	2,197,929
給与費	単	808,766	803,964	649,785	643,572	798,786	757,345	714,761	687,235	695,553
土木事務所運営費	〃	95,115	93,185	88,794	88,463	101,331	129,692	123,879	141,001	147,518
東日本大震災被災者支援事業費	〃	2,153	2,442							
東日本大震災・熊本地震被災者支援事業費	〃			3,188						
被災地復興支援事業費	〃				2,768	2,024	1,561	1,074		2,217
公共用地先行取得事業費	〃									1,000,000
用地取得対策費	〃	1,601	1,552	1,552	1,552	1,554	1,356	1,356	1,356	1,556
収用委員会費(収用委員報酬を含む)	〃	3,409	4,037	3,458	2,557	2,544	1,651	1,949	2,965	5,601
企画調整検査費	〃	22,158	18,406	18,984	19,018	22,172	21,794	33,742	21,595	21,382
公共事業情報システム開発事業費	〃		4,742		74,385		44,506			66,111
建設業IT化推進事業費	〃									
設計VE強化事業費	〃	3,788	3,710	3,696	3,695	3,766	2,872			
情報システム運営事業費	〃	9,828	10,155	10,686	10,683	10,674	10,570	10,828	4,561	4,383
共生のまち整備事業費	〃	80,000	80,000	80,000	80,000	80,000	80,000	80,000	80,000	80,000
安全・安心を支えるインフラ点検事業費	〃		32,868	21,000	21,030	26,061	26,090	26,090	26,090	26,090
暮らしを支える社会基盤保全事業費	〃	62,000								
地域の安心基盤づくりサポート事業費	〃		68,000	78,914	72,000	82,000	82,000	82,000	82,000	82,000
社会インフラ災害情報収集強化事業費	〃			3,179	9,061					
地域協働型土木行政推進事業費	〃	1,642	1,642	1,642	1,642	1,901	1,998	2,213	1,660	2,244
諸費	〃	16,969	30,466	18,589	23,640	61,356	23,697	29,891	80,172	23,633
岡地区開発推進事業費	〃	49								
高速自動車道建設促進事業費	〃	1,300	1,300	1,300	1,300	1,300	850	850	1,300	1,300
建設産業DX推進事業費	〃								26,798	29,141
ドローン活用高度化事業費	〃									9,200
観光道路等環境整備事業費	〃						489,140			
建設業指導監督費		67,369	70,558	73,531	85,925	48,819	66,171	69,069	69,635	165,501
建設業許可事務費	単	9,275	9,766	9,420	6,695	6,874	5,968	6,526	7,126	7,772
建設業育成指導費	〃	50,000	50,000	50,000	50,000	10,000	10,000	10,000	10,000	100,000
建設統計受託事務費	〃	1,216	1,290	1,291	1,263	1,272	1,272	1,272	1,272	1,272
公正入札推進事業費	〃	2,404	2,404	2,404	2,404	2,487	2,433	2,433	2,433	2,444
建設産業構造改善支援事業費	〃	4,474								
建設産業構造改善・人材育成支援事業費	〃		7,098	10,416	25,563	28,186	19,522	20,919	20,885	24,800
建設産業女性活躍推進事業費	〃						26,976	27,919	27,919	
建設産業女性活躍加速化促進事業費	〃									29,213

予
算

一般会計(2)

(単位：千円)

事業名	公単別	平成27年度 最終予算額	平成28年度 最終予算額	平成29年度 最終予算額	平成30年度 最終予算額	令和元年度 最終予算額	令和2年度 最終予算額	令和3年度 最終予算額	令和4年度 最終予算額	令和5年度 7月補正後
建築指導費		57,378	6,111	6,774	6,974	6,759	5,270	5,230	5,552	6,997
建築基準法等施行事務費	単	55,526	4,211	4,853	4,936	4,747	3,440	3,470	3,431	4,966
宅地建物取引業指導費	〃	1,852	1,900	1,921	2,038	2,012	1,830	1,760	2,121	2,031
営繕費		3,025,819	2,515,943	3,465,346	3,335,127	3,119,419	630,904	216,206	634,930	1,610,888
県有建築物防災対策推進事業費	単	541,265	368,745	359,330	102,946	364,117	85,257	96,038	520,423	1,490,464
県有建築物保全事業	〃	1,913,771	1,598,272	1,915,899	2,022,222					
庁舎営繕費	〃	165,326	113,049	115,247	113,606	113,544	118,241	117,591	111,674	116,508
営繕管理費	〃	3,474	2,789	2,789	2,789	2,821	2,145	2,577	2,833	3,916
営繕関係受託事業費	〃	401,983	433,088	1,072,081	1,093,564	2,638,937	425,261			
道路橋梁総務費		456,420	382,391	385,012	387,656	392,773	503,228	367,753	351,993	379,399
給与費	単	14,429	14,677	14,749	14,616	14,653	14,585	14,374	14,194	14,690
道路管理費	〃	279,804	272,228	272,391	274,246	277,831	287,270	259,726	243,753	267,230
市町村指導監督事務費	〃	1,592	1,291	1,177	1,199	1,494	1,294	974	1,367	4,800
道路橋梁調査費	〃	91,795	94,195	96,695	97,595	98,795	92,679	92,679	92,679	92,679
道路交通情勢調査費	〃	68,800					107,400			
道路維持費		13,362,366	23,909,618	22,132,634	20,468,597	24,515,323	27,243,650	22,238,221	22,475,312	18,959,137
給与費	単	892,718	872,882	881,115	993,214	802,289	898,300	991,809	964,266	977,127
道路維持修繕費	〃	1,698,216	1,805,516	2,406,761	1,906,770	2,041,325	1,971,947	2,000,509	2,041,600	2,044,826
(維持諸費)		122,987	120,399	149,958	111,553	115,046	128,351	118,471	118,471	119,471
(道路環境整備費)		1,575,229	1,685,117	2,256,803	1,795,217	1,926,279	1,843,596	1,882,038	1,923,129	1,925,355
交通安全事業費	単	1,263,500	469,400	509,400	468,200	482,929	494,021	503,200	503,200	483,200
(第二種事業費)		110,000	150,000	150,000	148,800	148,800	148,800	148,800	148,800	148,800
(交通安全維持費)		229,000	229,000	269,000	229,000	243,729	254,821	264,000	264,000	244,000
(災害防除事業費)		924,500								
(弱者事故対策事業費)			90,400	90,400	90,400	90,400	90,400	90,400	90,400	90,400
道路防災事業費	単		1,019,500	2,124,500	1,084,500	924,500	924,500	924,500	924,500	924,500
身近な道改善事業費	〃	800,000	800,000	800,000	800,000	800,000	800,000	800,000	800,000	800,000
側溝整備事業費	〃	120,000	120,000	100,000	95,400	91,615	91,615	91,615	91,615	91,615
舗装道補修事業費	〃	1,480,000								
道路施設補修事業費	〃		2,770,490	3,158,622	2,427,507	2,729,028	2,729,028	2,729,028	2,729,028	2,755,028
弱者事故対策事業費	〃	90,400								
地域活力基盤交通安全事業費	公	6,634,635								
交通安全事業費	〃		2,787,843	2,633,047	2,791,589	4,101,185	4,983,377	2,593,924	3,099,442	2,300,251
道路防災事業費	〃		2,786,805	2,286,617	2,531,307	3,470,782	4,058,477	2,149,925	1,540,071	1,223,627
地域活力基盤舗装道補修事業費	〃	281,668								
道路施設補修事業費	〃		10,461,182	7,216,572	7,227,610	8,990,670	10,126,385	9,417,711	9,735,590	7,206,606
クリーンロード支援事業費	単	16,000	16,000	16,000	16,000	16,000	16,000	16,000	16,000	16,000
アスティネーションキャンペーン関連道路環境整備事業費	〃	85,229								
おもてなしの観光道路等環境整備事業費	〃				126,500	65,000				
安全・安心な道路環境創出事業費	〃						30,000	20,000	30,000	30,000
空港道路情報表示装置改修事業費	〃						120,000			
おもてなしの道路等環境整備事業費	〃									106,357
道路新設改良費		24,389,979	26,548,558	24,694,631	24,312,405	28,441,116	35,966,803	27,104,268	26,956,224	23,531,799
給与費	単	1,322,082	1,497,423	1,496,772	1,534,392	1,468,546	1,468,418	1,538,830	1,507,940	1,535,503

一般会計 (3)

(単位：千円)

事業名	公単別	平成27年度 最終予算額	平成28年度 最終予算額	平成29年度 最終予算額	平成30年度 最終予算額	令和元年度 最終予算額	令和2年度 最終予算額	令和3年度 最終予算額	令和4年度 最終予算額	令和5年度 7月補正後
道路改良事業費	単	4,075,080	4,151,080	4,075,080	4,075,080	4,075,080	4,075,080	4,075,080	4,075,080	4,075,080
道路改良事業費	公	3,792,269	17,277,629	16,105,424	16,138,840	19,978,073	24,581,173	16,268,205	16,724,947	14,729,582
地域活力基盤道路改良事業費	〃	12,076,423								
国直轄道路事業負担金	〃	2,752,703	3,615,333	3,013,428	2,545,717	2,913,718	5,810,043	5,197,989	4,630,495	3,029,810
道路関係受託事業費	受	15,192	7,093	3,927	18,376	5,699	32,089	24,164	17,762	161,824
国直轄高速道路事業負担金	公	356,230								
橋梁維持費		4,600,385	0	0	0	0	0	0	0	0
給与費	単	5,404								
橋梁補修事業費	〃	996,636								
地域活力基盤橋梁補修事業費	〃	3,598,345								
橋梁新設改良費		154,581	156,857	157,462	156,960	157,253	157,084	156,560	156,105	157,344
給与費	単	31,081	33,357	33,962	34,060	34,353	34,184	33,660	33,205	34,444
橋梁整備事業費	〃	123,500	123,500	123,500	122,900	122,900	122,900	122,900	122,900	122,900
河川総務費		339,301	794,139	1,565,865	699,512	460,049	843,758	770,600	705,314	770,406
給与費	単	7,213	7,338	7,378	7,312	7,326	7,294	7,187	7,099	7,348
河川海岸維持管理費	〃	199,733	272,716	190,021	188,007	186,814	225,589	258,430	238,797	189,527
ダム管理費	〃	53,465	54,940	56,703	56,629	57,236	60,724	83,132	64,540	66,468
水害統計受託事務費	〃	185	186	231	231	231	231	231	231	234
河川海岸調査費	〃	41,800	46,800	367,763	43,329	43,329	173,329	46,329	61,329	173,329
災害復旧調査費	〃	20,000	294,250	717,136	225,000	91,115	225,000	115,218	225,000	225,000
公共水域等放置船対策事業費	〃	6,905	10,909	11,797						
ダム小水力発電検討事業費	〃	10,000								
筑後川水系水環境改善事業費	〃		25,000	40,000	41,000					
中小河川等洪水時避難行動支援事業費	〃								29,815	90,000
高潮時避難行動支援事業費	〃						121,000			
洪水時等避難行動支援事業費	〃		82,000	174,836	138,004	34,998	8,135			
総合治水対策推進事業費	〃					36,000	50,000	50,000		
地域との連携による宮川再生・活性化事業費	〃					2,000	2,000	2,000		
津久見復興街なかにぎやかプロジェクト事業費	〃					1,000	1,250	1,750		
河川堤防緊急対策事業費	〃					0	90,000	84,000		
リバーパーク犬飼管理維持体制持続化事業費	〃						206	1,323		
洪水時河川情報提供事業費	〃								75,603	
河川情報整備支援事業費	〃								2,900	18,500
河川改良費		9,321,252	11,846,247	14,008,586	14,851,500	19,283,212	23,875,089	18,641,076	14,708,124	9,744,471
給与費	単	318,297	331,258	263,621	272,123	187,461	180,769	346,291	280,256	315,192
河川海岸改良事業費	〃	925,000	976,500	2,325,000	1,270,000	725,000	725,000	725,000	925,000	925,000
緊急河床掘削事業費	〃	300,000	300,000	300,000	450,000	650,000	750,000	750,000	750,000	800,000
広域河川改修事業費	公	2,020,915	3,123,595	3,239,421	5,047,746	7,417,778	9,542,461	5,699,801	4,520,309	3,355,544
河川緊急情報基盤整備事業費	〃	59,090	233,450	684,001	186,424	54,772	324,328	79,800	96,950	78,750
統合一級河川整備事業費	〃	292,775	348,390	337,050	261,450					
統合二級河川整備事業費	〃	625,291	496,612	445,712	272,104					
障害防止対策事業費	〃	254,523	230,422	201,946	163,259	154,669	172,561	100,369	107,792	103,499
河川災害関連事業費	〃			713,075	528,579	1,073,872	1,415,518	337,905	939,874	47,000
治水ダム建設事業費	〃	1,112,356	1,253,500	2,001,080	3,711,850	4,608,720	6,162,738	6,652,527	3,300,337	947,625

一般会計(4)

(単位：千円)

事業名	公単別	平成27年度 最終予算額	平成28年度 最終予算額	平成29年度 最終予算額	平成30年度 最終予算額	令和元年度 最終予算額	令和2年度 最終予算額	令和3年度 最終予算額	令和4年度 最終予算額	令和5年度 7月補正後
ダム情報基盤総合整備事業費	公	110,994	172,506	103,102	26,269	105,000	113,400	73,500	30,450	
国直轄河川事業負担金	〃	3,144,214	3,994,375	2,893,766	2,040,341	2,199,794	2,390,547	1,114,650	1,204,491	688,842
河川関係受託事業費	受	157,797	385,639	287,446	295,000	554,510	597,767	711,233	318,275	278,778
災害関係受託事業費	〃			213,366	326,355	51,636			184,390	154,241
河川施設災害防止緊急対策事業費	単					1,500,000	1,500,000	2,050,000	2,050,000	2,050,000
海岸保全費		562,398	515,728	478,138	1,510,665	1,101,649	1,402,004	1,249,459	1,377,132	916,003
給与費	単	105,576	115,226	115,530	119,556	114,712	116,219	112,631	107,025	108,879
海岸環境整備事業費(建設)	公	181,413	56,272	83,689	41,935	67,647	22,580	64,438	124,869	96,524
高潮対策事業費(運輸)	〃	10,471								
海岸環境整備事業費(運輸)	〃	66,938	24,130	48,609		125,750	136,735		5,543	
侵食対策事業費(運輸)	〃	10,471			579,513	52,290	149,800	112,700	86,695	73,500
河川・海岸地震津波防災対策推進事業費	単	109,139								
津波危機管理対策緊急事業費	公	76,228	320,100	151,270	450,461	156,450	241,640	240,030	362,780	256,800
国直轄海岸事業負担金(運輸)	〃	2,162		79,040	319,200	584,800	719,960	625,660	603,720	300,300
港湾津波避難計画策定事業費	単						15,070	12,000	8,500	
地震・津波・高潮対策調査事業費	〃							82,000	78,000	80,000
水防費		5,511	5,511	5,511	5,511	5,563	5,464	34,212	38,889	38,013
水防活動事業費	単	5,511	5,511	5,511	5,511	5,563	5,464	34,212	38,889	38,013
砂防費		6,178,037	7,810,561	12,846,067	8,905,343	9,955,998	16,606,596	11,827,651	12,885,553	9,803,966
給与費	単	238,314	270,107	247,357	285,785	246,538	204,175	142,564	264,387	264,041
砂防維持管理費	〃	5,664	5,664	5,650	5,650	5,745	5,450	5,450	5,450	5,450
砂防・地すべり監視事業費	〃	16,730	16,730	16,730	16,730	16,739	17,340	20,284	22,317	22,616
砂防調査費	〃	21,921	24,921	126,921	27,834	21,921	81,921	34,771	81,921	81,921
土砂災害避難促進事業費	〃							43,475	39,899	42,900
砂防改修事業費	〃	207,000	297,000	538,060	465,000	237,000	237,000	237,000	237,000	187,000
急傾斜地崩壊対策事業費	〃	530,000	580,000	900,000	787,000	630,000	680,000	730,000	730,000	800,000
砂防施設再生事業費	〃	57,000	67,000	127,000	53,300	53,300	53,300	53,300	53,300	53,300
通常砂防事業費	公	637,841	694,205	847,485	995,287	1,115,521	3,074,161	2,577,424	2,357,957	1,383,640
火山砂防事業費	〃	936,142	1,479,282	1,356,119	798,073	1,357,706	2,654,880	1,349,353	1,571,038	796,715
特定緊急砂防事業費	〃	136,125		169,405	178,500	276,150	70,350	92,400	63,000	43,050
地すべり対策事業費	〃	287,856	317,541	459,610	872,692	868,778	1,005,904	533,484	399,018	247,140
特定緊急地すべり対策事業費	〃				357,000	10,500		224,000	21,000	
急傾斜地崩壊対策事業費	〃	1,403,123	1,621,892	1,684,921	1,463,120	1,782,521	2,573,952	2,620,538	2,012,963	934,418
砂防施設緊急改築事業費	〃	214,706	463,255	271,071	219,450	289,624	1,744,313	671,025	1,473,713	656,775
砂防事業調査費	〃	1,231,369	1,122,000	1,602,000	2,298,000	1,722,000				
土砂災害警戒区域等調査費	〃						702,000	351,000	351,000	
障害防止対策事業費	〃	245,246	19,199	136,208						
砂防災害関連事業費	〃						551,980	441,583	1,014,999	547,000
緊急砂防事業費	〃		672,238	1,484,986			828,135		486,591	1,698,000
緊急地すべり対策事業費	〃			2,761,373			451,500			120,000
緊急急傾斜地崩壊対策事業費	〃		150,527	102,171			334,859			220,000
急傾斜地崩壊危険区域緊急伐採事業費	単	9,000	9,000	9,000	9,000	9,167	13,200			
土砂災害情報提供強化事業費	〃				72,922	12,788	22,176			
砂防施設・急傾斜地災害防止緊急対策事業費	〃					1,300,000	1,300,000	1,700,000	1,700,000	1,700,000

一般会計(5)

(単位：千円)

事業名	公単別	平成27年度 最終予算額	平成28年度 最終予算額	平成29年度 最終予算額	平成30年度 最終予算額	令和元年度 最終予算額	令和2年度 最終予算額	令和3年度 最終予算額	令和4年度 最終予算額	令和5年度 7月補正後
港湾管理費		283,414	260,901	149,492	160,093	266,761	402,404	294,824	238,702	228,774
港湾管理費	単	29,625	27,359	27,709	35,121	28,432	31,534	30,741	33,189	33,176
港湾環境整備施設管理運営事業費	〃	2,573	2,574	2,574	2,574	2,597	2,631	2,588	2,588	2,588
大分港振興室運営費	〃	2,278	2,188	2,188	2,376	2,485	6,360	2,577	2,621	2,657
公共水域等適正管理推進事業費	〃				2,920	108,043	111,143	38,098	28,875	17,997
港湾施設管理運営事業費	〃	66,176	67,183	67,497	67,412	68,137	68,596	68,619	68,599	68,651
港湾統計受託事務費	〃	3,068	3,095	3,095	3,285	3,095	3,153	2,437	3,000	3,153
港湾調査費	〃	32,040	55,040	32,040	32,016	32,016	32,022	52,055	52,055	52,055
港湾維持修繕事業費	〃	13,960	50,337	14,389	14,389	21,956	21,497	21,497	21,355	21,497
港湾施設整備事業特別会計繰出金	〃	133,694	53,125				106,540	60,590		
別府港機械管理駐車場等管理維持体制持続化事業費	〃						18,928	15,622		
カーボンニュートラルポート形成計画策定事業費	〃								19,420	20,000
港湾施設点検ドローン活用推進事業費	〃								7,000	7,000
港湾建設費		2,157,720	2,230,875	1,981,767	1,887,327	2,960,731	4,102,075	5,239,046	6,409,601	3,336,602
給与費	単	166,667	175,796	187,958	187,106	167,534	181,481	149,209	136,712	142,976
港湾改良事業費	〃	43,711	43,711	43,711	43,511	223,511	223,511	223,511	223,511	223,511
重要港湾改修事業費	公	519,806	75,654	198,561	241,172	496,983	609,870	784,261	1,215,278	656,090
地方港湾改修事業費	〃		616,564	519,433	460,351	955,125	764,475	1,445,482	910,704	1,143,450
港湾環境整備事業費	〃	171,374	310,326	58,651	114,352	127,409	21,739	121,191	652	
港湾改修統合事業費	〃	231,574	572,389	549,061	364,947	704,753	380,151	538,082	1,553,252	866,250
港整備交付金事業費	〃	520,097								
国直轄港湾事業負担金	〃	504,491	436,435	424,392	475,888	285,416	1,920,848	1,977,310	2,369,492	304,325
空港建設対策費		226,038	455,920	501,702	553,821	359,384	313,388	601,071	340,919	452,514
空港建設対策費	単	998	1,017	927	927	913	2,496	1,943	14,299	911
国直轄空港事業負担金	公	225,040	454,903	500,775	552,894	358,471	310,892	599,128	326,620	451,603
都市計画総務費		64,710	70,010	78,982	76,609	73,478	86,798	65,305	70,127	75,185
給与費	単	21,643	22,014	22,128	21,929	21,980	21,878	21,566	21,291	22,039
都市計画指導監督事務費	〃	2,656	1,609	1,783	1,874	1,836	1,825	1,695	1,650	4,200
都市政策推進費	〃	22,000	21,106	31,625	39,105	44,105	58,355	38,014	42,134	42,983
宅地耐震化推進事業費	〃	10,200	10,800	6,870						
都市計画諸費	〃	4,010	5,255	5,314	5,000	4,403	4,120	3,345	4,044	4,310
大分都市圏交通戦略推進事業費	〃	4,201	7,800	9,900	7,200					
まちづくり総合支援事業費	〃		1,426	1,362	1,501	1,154	620	685	1,008	1,653
土地区画整理費		7,245	7,370	7,410	7,344	7,358	7,326	7,219	0	0
給与費	単	7,213	7,338	7,378	7,312	7,326	7,294	7,187		
大在土地区画整理事業費	〃	32	32	32	32	32	32	32		
街路事業費		6,373,739	3,605,301	2,023,913	1,555,407	2,816,579	4,885,216	3,922,978	4,059,114	4,237,762
給与費	単	64,222	157,978	170,298	186,096	137,239	132,298	129,650	134,647	113,173
街路維持修繕費	〃	3,371	3,371	3,371	3,371	3,371	3,371	934	3,371	3,371
街路改良事業費	〃	458,607	369,000	367,500	303,118	305,800	314,702	324,570	332,270	332,270
都市計画街路事業費	公	3,766,913								
地域活力基盤街路改良事業費	〃	2,080,626								
街路改良事業費	〃		3,054,952	1,482,744	1,062,822	2,370,169	4,434,845	3,467,824	3,577,640	3,788,948
都市計画事業関係受託事業費	受		20,000						11,186	

一般会計(6)

(単位：千円)

事業名	公単別	平成27年度 最終予算額	平成28年度 最終予算額	平成29年度 最終予算額	平成30年度 最終予算額	令和元年度 最終予算額	令和2年度 最終予算額	令和3年度 最終予算額	令和4年度 最終予算額	令和5年度 7月補正後
都市環境整備費		1,260,558	1,449,923	1,470,447	1,804,295	1,624,269	1,661,099	1,284,654	1,713,090	1,514,267
給与費	単	64,931	53,447	58,664	63,723	58,485	51,606	60,645	56,915	58,845
公園維持管理費	〃	124,549	124,564	125,295	130,190	131,385	139,358	140,465	145,706	141,244
大分スポーツ公園等管理運営事業費	〃	456,350	458,877	460,017	486,793	516,542	511,240	516,937	522,896	511,313
ハーモニーパーク環境整備事業費	〃									40,000
県営都市公園施設整備事業費	〃	39,415	36,536	237,926	772,555	393,625	36,424	51,130	35,500	34,682
県営都市公園長寿命化等対策事業費	公	204,010	409,326	249,429	75,050	232,050	593,110	185,600	573,622	261,500
県営都市公園里山利活用推進事業費	単	2,997	1,799	1,904	1,917	1,943	1,943			
生活排水処理施設整備推進事業費	〃	367,508	364,865	336,414	273,269	289,436	326,617	329,083	377,604	465,751
きれいな水再生啓発事業費	〃	798	509	798	798	803	801	794	847	932
住宅管理費		675,860	884,530	938,588	736,405	947,799	1,027,089	908,472	779,709	807,664
給与費	単	28,859	29,353	29,501	29,235	29,308	29,171	28,754	28,392	29,388
木造住宅耐震化促進事業費	〃		55,044	37,965						
住宅耐震化総合支援事業費	〃				39,305	31,088	24,144	25,185	28,377	91,867
住宅耐震化・リフォーム支援事業費	〃	29,989								
特定建築物等耐震化促進事業費	〃	43,111	204,447	274,276	26,757	74,235	53,734	36,719	59,095	2,032
地域木造住宅供給促進事業費	〃	900	900	900	900	900	800	800	800	800
住宅新築資金等貸付助成事業費	〃	9,174	22,113	2,793	9,576	15,975	15,837	11,874	15,168	15,426
県営住宅等管理対策事業費	〃	551,875	549,250	568,140	580,517	562,808	565,268	568,514	577,354	580,323
番号制度対応県営住宅管理システム改修事業費	〃	7,485	1,394							
県営住宅管理システム改修事業費	〃				7,258	21,374	4,752	8,184	9,504	14,960
住宅指導監督事務費	〃	712	774	624	608	725	496	434	478	1,026
住宅供給公社事業促進費	〃	3,755	4,150	4,181	4,055	4,481	4,717	4,939	5,070	5,017
子育て・高齢者世帯リフォーム支援事業費	〃		17,105	20,208						
子育て・高齢者世帯住環境整備事業費	〃				37,244	25,294	26,174	31,004	27,003	36,356
がけ地近接等危険住宅移転事業費	〃				950	1,611	2,296	2,349	3,740	6,022
県営住宅ストック活用推進事業費	〃					180,000	299,700	189,716		
県営住宅子育て環境整備事業費	〃								16,500	16,500
建築物グリーン化促進事業費	〃								8,228	7,947
住宅建設費		554,764	534,493	585,064	508,612	560,215	994,940	470,107	609,640	1,730,420
給与費	単	20,651	18,386	15,692	17,492	19,249	4,987	28,217	17,086	4,923
県営住宅建設事業費	公	363,299	241,799	263,964	276,597	11,637	439,566	193,292	73,441	1,252,991
既設県営住宅改善事業費	〃	170,814	241,902	305,408	214,523	529,329	516,901	237,906	519,113	472,506
県営住宅建替等推進事業費	〃		32,406				33,486	10,692		
土木費計		75,233,622	85,218,014	88,541,689	83,071,454	98,299,976	122,461,478	96,582,614	95,742,398	80,665,041
土木災害復旧費		456,702	3,119,909	12,994,267	5,807,358	2,844,081	21,787,509	9,864,602	10,904,396	15,322,354
給与費	単	16,912	17,236	33,452	184,295	33,348	7,796	73,416	36,519	37,056
建設単独災害復旧事業費	〃	19,000	40,000	54,000	29,000	7,000	5,000		2,376	40,000
運輸単独災害復旧事業費	〃	1,000								
建設過年災害復旧事業費	公	94,209	65,753	479,482	2,510,961	1,467,534	335,242	6,779,203	3,127,596	2,920,557
建設現年災害復旧事業費	〃	325,437	2,930,022	12,390,058	3,081,556	767,222	17,322,047	1,504,382	3,218,770	6,220,000
運輸過年災害復旧事業費	〃									130,741
運輸現年災害復旧事業費	〃		66,214	36,569					465,192	280,000
市町村指導監督事務費	単	144	684	706	1,546	477	1,732	750	1,008	9,000
土木関係災害時緊急対応事業費	公					568,500	4,115,692	1,506,851	4,052,935	5,685,000

一般会計 (7)

(単位：千円)

事業名	公単別	平成27年度 最終予算額	平成28年度 最終予算額	平成29年度 最終予算額	平成30年度 最終予算額	令和元年度 最終予算額	令和2年度 最終予算額	令和3年度 最終予算額	令和4年度 最終予算額	令和5年度 7月補正後
公債費		279,394	335,127	379,127	415,461	415,460	415,460	415,460	415,460	415,460
公債管理特別会計繰出金	単	279,394	335,127	379,127	415,461	415,460	415,460	415,460	415,460	415,460
企画調査費		531,163	60,043	62,885	54,644	62,753	59,099	68,596	76,247	66,634
耶馬溪ダム水源対策費	単	52,175	49,905	53,634	52,850	61,370	58,377	67,968	75,731	66,115
水源地域振興対策費	〃	469,894	297	222	222	223				
大分川ダム建設対策事業費	〃	7,456	8,269	7,457						
水資源開発費	〃	1,638	1,572	1,572	1,572	1,160	722	628	516	519
土地対策費		28,512	28,767	28,885	30,149	28,698	27,980	28,398	44,283	54,650
土地利用規制等対策費	単	5,526	5,828	5,968	7,232	5,780	5,070	5,471	6,326	6,157
地価調査事業費	〃	22,986	22,939	22,917	22,917	22,918	22,910	22,927	22,957	23,493
盛土災害防止調査費	公								15,000	25,000
交通対策費			25,000	92,241	98,576	67,494	27,445	13,034	13,284	28,215
九州の東の玄関口拠点づくり促進事業費	単		25,000							
九州の東の玄関口としての拠点化推進事業費	〃			66,300	80,000	48,911	15,000			
ポートセールス戦略強化推進事業費	〃			25,941	18,576	18,583				
ポートセールス体制強化推進事業費	〃						12,445	13,034	13,284	
ポートセールス推進加速化事業費	〃									28,215
土地改良費		21,474	24,315	27,072	26,298	32,495	29,650	43,375	114,500	142,500
給与費	単	394								
農業集落排水事業費	公	21,080	24,315	27,072	26,298	32,495	29,650	43,375	114,500	142,500
漁港建設費			7,000	12,552	22,764	43,525	29,500	6,000	0	0
漁業集落排水事業費	公		7,000	12,552	22,764	43,525	29,500	6,000		
土木建築部計		76,550,867	88,874,613	102,210,046	89,563,574	101,829,080	144,873,000	107,056,736	107,334,214	96,738,621

公債管理特別会計

(単位：千円)

事業名	公単別	平成27年度 最終予算額	平成28年度 最終予算額	平成29年度 最終予算額	平成30年度 最終予算額	令和元年度 最終予算額	令和2年度 最終予算額	令和3年度 最終予算額	令和4年度 最終予算額	令和5年度 7月補正後
公債費	単	279,394	335,127	379,127	415,461	415,460	415,460	415,460	415,460	415,460
計		279,394	335,127	379,127	415,461	415,460	415,460	415,460	415,460	415,460

臨海工業地帯建設事業特別会計

(単位：千円)

事業名	公単別	平成27年度 最終予算額	平成28年度 最終予算額	平成29年度 最終予算額	平成30年度 最終予算額	令和元年度 最終予算額	令和2年度 最終予算額	令和3年度 最終予算額	令和4年度 最終予算額	令和5年度 7月補正後
6号地事業費	単	15,537	339,084	830,340	570,369	374,875	826,387	20,471	3,550	997,600
公債費	〃	684,449	22,580	2,656,796	8,175	8,514	6,269	1,598,269	1,517,502	2,866
計		699,986	361,664	3,487,136	578,544	383,389	832,656	1,618,740	1,521,052	1,000,466

港湾施設整備事業特別会計

(単位：千円)

事業名	公単別	平成27年度 最終予算額	平成28年度 最終予算額	平成29年度 最終予算額	平成30年度 最終予算額	令和元年度 最終予算額	令和2年度 最終予算額	令和3年度 最終予算額	令和4年度 最終予算額	令和5年度 7月補正後
港湾施設管理費		1,460,793	1,434,587	1,464,081	1,232,948	1,218,047	1,329,022	2,477,240	1,354,107	1,186,561
港湾施設管理費	単	151,758	139,635	439,829	223,487	199,681	380,919	1,543,639	423,200	255,241
大分港大在コンテナターミナル管理運営事業費	〃	73,531	77,009	73,539	72,203	78,993	81,445	84,433	85,929	95,686
港湾施設維持修繕事業費	〃	145,006	78,558	83,470	83,470	127,111	120,454	120,454	118,754	120,454
公債費	〃	1,090,498	1,130,251	856,405	842,466	800,078	728,320	717,969	709,982	704,762
別府港北浜ヨットハーバー管理運営事業費	〃		9,134	10,838	11,322	12,184	17,884	10,745	16,242	10,418
港湾施設建設費		646,000	716,000	537,000	586,000	1,212,750	1,542,436	2,104,309	3,680,050	4,363,050
港湾機能施設整備事業費	単	646,000	716,000	537,000	586,000	1,212,750	1,542,436	2,104,309	3,680,050	4,363,050
計		2,106,793	2,150,587	2,001,081	1,818,948	2,430,797	2,871,458	4,581,549	5,034,157	5,549,611

2. 建設事業の負担割合に関する調

(1) 公共事業

事業名	令和2年度			令和3年度			令和4年度			令和5年度		
	国	県	市町村	国	県	市町村	国	県	市町村	国	県	市町村
◎道路事業												
国道改築事業	1/2	1/2	-	1/2	1/2	-	1/2	1/2	-	1/2	1/2	-
(都市計画決定済4車線以上)	-	-	-	-	-	-	-	-	-	-	-	-
(基幹道)	5.5/10	4.5/10	-	5.5/10	4.5/10	-	5.5/10	4.5/10	-	5.5/10	4.5/10	-
地方道改築事業												
一般改良	1/2	1/2	-	1/2	1/2	-	1/2	1/2	-	1/2	1/2	-
(基幹道)	5.5/10	4.5/10	-	5.5/10	4.5/10	-	5.5/10	4.5/10	-	5.5/10	4.5/10	-
◎道路環境整備事業												
交通安全施設整備事業	1/2	1/2	-	1/2	1/2	-	1/2～ 5.5/10	1/2～ 4.5/10	-	1/2～ 5.5/10	1/2～ 4.5/10	-
電線共同溝整備事業	1/2	1/2	-	1/2～ 5.5/10	1/2～ 4.5/10	-	1/2～ 5.5/10	1/2～ 4.5/10	-	1/2～ 5.5/10	1/2～ 4.5/10	-
障害防止対策事業	10/10	0	-	10/10	0	-	10/10	0	-	10/10	0	-
◎離島振興法適用事業												
地方道改良事業	5.5/10	4.5/10	-	5.5/10	4.5/10	-	5.5/10	4.5/10	-	5.5/10	4.5/10	-
◎地域活力基盤創造交付金事業 (社会資本整備総合交付金)	5.45/10～ 5.995/10	4.55/10～ 4.005/10	-	5.45/10～ 5.995/10	4.55/10～ 4.005/10	-	5.55/10～ 6.105/10	4.45/10～ 3.895/10	-	5.55/10～ 6.105/10	4.45/10～ 3.895/10	-
◎地域自立・活性化交付金事業 (社会資本整備総合交付金(広域連携))	4.5/10	5.5/10	-	4.5/10	5.5/10	-	4.5/10	5.5/10	-	4.5/10	5.5/10	-
◎河川海岸事業												
広域河川改修事業	1/2	1/2	-	1/2	1/2	-	1/2	1/2	-	1/2	1/2	-
広域河川改修事業(河川激甚災害対策特別緊急事業)	1/2～ 5.5/10	1/2～ 4.5/10	-	1/2	1/2	-	1/2	1/2	-	1/2	1/2	-
広域河川改修事業(大規模特定河川事業)	1/2	1/2	-	1/2	1/2	-	1/2	1/2	-	1/2	1/2	-
広域河川改修事業(河川メンテナンス事業)							1/2	1/2	-	1/2	1/2	-
統合一級河川整備事業	1/2	1/2	-	1/2	1/2	-	1/2	1/2	-	1/2	1/2	-
統合二級河川整備事業	1/2	1/2	-	1/2	1/2	-	1/2	1/2	-	1/2	1/2	-
河川緊急情報基盤整備事業	1/2	1/2	-	1/2	1/2	-	1/2	1/2	-	1/2	1/2	-
広域河川改修事業(河川災害復旧等関連緊急事業)	1/2	1/2	-	1/2	1/2	-	1/2	1/2	-	1/2	1/2	-
広域河川改修事業(浸水想定区域図作成事業)	1/2	1/2	-	1/2	1/2	-	1/2～ 1/3	1/2～ 2/3	-	1/2～ 1/3	1/2～ 2/3	-
河川災害関連事業	1/2	1/2	-	1/2	1/2	-	1/2	1/2	-	1/2	1/2	-
障害防止対策事業	6.67/10	3.33/10	-	6.67/10	3.33/10	-	6.67/10	3.33/10	-	6.67/10	3.33/10	-
治水ダム建設事業	5.5/10	4.5/10	-	5.5/10	4.5/10	-	5.5/10	4.5/10	-	5.5/10	4.5/10	-
治水ダム建設事業(ダムメンテナンス事業)							4/10～ 1/2	6/10～ 1/2	-	4/10～ 1/2	6/10～ 1/2	-
ダム情報基盤総合整備事業	1/2	1/2	-	1/2	1/2	-	1/2	1/2	-	1/2	1/2	-
海岸保全事業(河川課)												

事業名	令和2年度			令和3年度			令和4年度			令和5年度		
	国	県	市町村	国	県	市町村	国	県	市町村	国	県	市町村
海岸環境整備事業	1/3	17.9/30	1.4/20	1/3	17.9/30	1.4/20	1/3	17.9/30	1.4/20	1/3	17.9/30	1.4/20
津波危機管理対策緊急事業(海岸メンテナンス事業)	1/2	8.6/20	1.4/20	1/2	8.6/20	1.4/20	1/2	8.6/20	1.4/20	1/2	8.6/20	1.4/20
◎災害復旧事業												
内 地	6.67/10	3.33/10	-	6.67/10	3.33/10	-	6.67/10	3.33/10	-	6.67/10	3.33/10	-
離 島	8/10	2/10	-	8/10	2/10	-	8/10	2/10	-	8/10	2/10	-
◎港湾事業												
港湾改修事業												
重要港湾												
(下記以外の全施設)	5/10	3.75/10	1.25/10	5/10	3.75/10	1.25/10	5/10	3.75/10	1.25/10	5/10	3.75/10	1.25/10
(-5.5m以下の小型係留施設関連)	4/10	4.75/10	1.25/10	4/10	4.75/10	1.25/10	4/10	4.75/10	1.25/10	4/10	4.75/10	1.25/10
港湾環境整備事業(緑地)												
緑地：重要港湾	5/10	3.75/10	1.25/10	5/10	3.75/10	1.25/10	5/10	3.75/10	1.25/10	5/10	3.75/10	1.25/10
用地：重要港湾	1/3	16.25/30	1.25/10	1/3	16.25/30	1.25/10	1/3	16.25/30	1.25/10	1/3	16.25/30	1.25/10
港湾改修統合事業												
利便性向上事業	1/3～ 5/10	7/15～ 4/10	1/5～ 1/10	1/3～ 5/10	7/15～ 4/10	1/5～ 1/10	1/3	7/15	1/5	1/3	7/15	1/5
延命化対策事業	1/3～ 5/10	3/6～ 4/10	1/6～ 1/10	1/3～ 5/10	3/6～ 4/10	1/6～ 1/10	1/3	1/2	1/6	1/3	1/2	1/6
地方港湾改修事業【旧港整備交付金事業】	1/3～ 1/2	1.475/3 ～4/10	1.75/10 ～1/10	1/3～ 5.45/10	1.475/3 ～2.8/10	1.75/10	1/3～ 4.44/10	1.475/3 ～3.81/10	1.75/10	1/3～ 5/10	3.81/10～ 1.475/3	1/10～ 1.75/10
海岸保全事業(港湾課)												
海岸環境整備事業	1/3	17.9/30	1.4/20	1/3	17.9/30	1.4/20	1/3	17.9/30	1.4/20	1/3	17.9/30	1.4/20
侵食対策事業	1/2	8.6/20	1.4/20	1/2	8.6/20	1.4/20	1/2	8.6/20	1.4/20	1/2	8.6/20	1.4/20
津波・高潮危機管理対策緊急事業	1/2	8.6/20	1.4/20	1/2	8.6/20	1.4/20	1/2	8.6/20	1.4/20	1/2	8.6/20	1.4/20
◎砂防事業												
通常砂防事業	1/2	1/2	-	1/2	1/2	-	1/2	1/2	-	1/2	1/2	-
火山砂防事業	1/2～ 5.5/10	1/2～ 4.5/10	-	1/2～ 5.5/10	1/2～ 4.5/10	-	1/2～ 5.5/10	1/2～ 4.5/10	-	1/2～ 5.5/10	1/2～ 4.5/10	-
特定緊急砂防事業	1/2～ 5.5/10	1/2～ 4.5/10	-	1/2～ 5.5/10	1/2～ 4.5/10	-	1/2～ 5.5/10	1/2～ 4.5/10	-	1/2～ 5.5/10	1/2～ 4.5/10	-
砂防激甚災害対策特別緊急事業	5.5/10	4.5/10	-	5.5/10	4.5/10	-	5.5/10	4.5/10	-	5.5/10	4.5/10	-
地すべり対策事業	1/2	1/2	-	1/2	1/2	-	1/2	1/2	-	1/2	1/2	-
特定緊急地すべり対策事業	1/2	1/2	-	1/2	1/2	-	1/2	1/2	-	1/2	1/2	-
砂防災害関連事業	1/2	1/2	-	1/2	1/2	-	1/2	1/2	-	1/2	1/2	-
災害関連緊急地すべり対策事業	2/3	1/3	-	2/3	1/3	-	2/3	1/3	-	2/3	1/3	-
災害関連緊急砂防事業	2/3	1/3	-	2/3	1/3	-	2/3	1/3	-	2/3	1/3	-
急傾斜地崩壊対策事業												
公共関連	4.5/10～ 4.75/10	4.5/10～ 4.75/10	10/10～ 0.5/10	4.5/10～ 4.75/10	4.5/10～ 4.75/10	10/10～ 0.5/10	4.5/10～ 4.75/10	4.5/10～ 4.75/10	10/10～ 0.5/10	4.5/10～ 4.75/10	4.5/10～ 4.75/10	10/10～ 0.5/10
一般	4.0/10～ 4.5/10	4.0/10～ 4.5/10	2.0/10～ 1.0/10	4.0/10～ 4.5/10	4.0/10～ 4.5/10	2.0/10～ 1.0/10	4.0/10～ 4.5/10	4.0/10～ 4.5/10	2.0/10～ 1.0/10	4.0/10～ 4.5/10	4.0/10～ 4.5/10	2.0/10～ 1.0/10
災害関連緊急急傾斜地崩壊対策事業												
公共関連	4.5/10～ 4.875/10	4.5/10～ 4.875/10	10/10～ 0.25/10	4.5/10～ 4.875/10	4.5/10～ 4.875/10	10/10～ 0.25/10	4.5/10～ 4.875/10	4.5/10～ 4.875/10	10/10～ 0.25/10	4.5/10～ 4.875/10	4.5/10～ 4.875/10	10/10～ 0.25/10

事業名	令和2年度			令和3年度			令和4年度			令和5年度		
	国	県	市町村	国	県	市町村	国	県	市町村	国	県	市町村
一 般	4.0/10～ 4.75/10	4.0/10～ 4.75/10	2.0/10～ 0.5/10	4.0/10～ 4.75/10	4.0/10～ 4.75/10	2.0/10～ 0.5/10	4.0/10～ 4.75/10	4.0/10～ 4.75/10	2.0/10～ 0.5/10	4.0/10～ 4.75/10	4.0/10～ 4.75/10	2.0/10～ 0.5/10
◎都市計画事業												
街路事業												
道路改良	5.5/10	2.25/10	2.25/10	5.5/10	2.25/10	2.25/10	5.5/10	2.25/10	2.25/10	5.5/10	2.25/10	2.25/10
地域活力基盤街路改良事業(社会資本整備総合交付金)	5.45/10～ 5.995/10	3.55/10～ 3.005/10	1/10	5.45/10～ 5.995/10	3.55/10～ 3.005/10	1/10	6.105/10	2.895/10	1/10	6.105/10	2.895/10	1/10
連続立体交差事業	1/2	1/4	1/4	1/2	1/4	1/4	1/2	1/4	1/4	1/2	1/4	1/4
◎住宅建設事業												
公営住宅整備事業	1/2	1/2	-	4.5/10～ 1/2	5.5/10～ 1/2	-	4.5/10～ 1/2	5.5/10～ 1/2	-	4.5/10～ 1/2	5.5/10～ 1/2	-
◎直轄事業負担金												
道路事業												
改築	2.18/3	0.82/3	-	2.18/3	0.82/3	-	2.22/3	0.78/3	-	2.22/3	0.78/3	-
維持	5.5/10～ 10/10	4.5/10～ 0	-	5.5/10～ 10/10	4.5/10～ 0	-	5.5/10～ 10/10	4.5/10～ 0	-	5.5/10～ 10/10	4.5/10～ 0	-
繕繕	5.5/10～ 10/10	4.5/10～ 0	-	5.5/10～ 10/10	4.5/10～ 0	-	5.5/10～ 10/10	4.5/10～ 0	-	5.5/10～ 10/10	4.5/10～ 0	-
交通連携推進事業												
電線共同溝	1.09/2	0.91/2	-	1.09/2	0.91/2	-	1.11/2	0.89/2	-	1.11/2	0.89/2	-
交通安全(一種)	2/3	1/3	-	2/3	1/3	-	2/3	1/3	-	2/3	1/3	-
交通安全(二種)	1/2	1/2	-	1/2	1/2	-	1/2	1/2	-	1/2	1/2	-
沿道環境改善	5.5/10～ 10/10	4.5/10～ 0	-	5.5/10～ 10/10	4.5/10～ 0	-	5.5/10～ 10/10	4.5/10～ 0	-	5.5/10～ 10/10	4.5/10～ 0	-
高速道路事業	8.175/10	1.825/10	-	8.175/10	1.825/10	-	8.325/10	1.675/10	-	8.325/10	1.675/10	-
河川事業												
直轄河川改修費	7.27/10	2.73/10	-	7.27/10	2.73/10	-	7.33/10	2.67/10	-	7.33/10	2.67/10	-
直轄河川環境整備費	1/2	1/2	-	1/2	1/2	-	1/2	1/2	-	1/2	1/2	-
直轄河川工作物関連応急対策費	7.27/10	2.73/10	-	7.27/10	2.73/10	-	7.33/10	2.67/10	-	7.33/10	2.67/10	-
直轄ダム周辺環境整備費	1/2	1/2	-	1/2	1/2	-	1/2	1/2	-	1/2	1/2	-
直轄河川災害復旧等関連緊急改修費	7.27/10	2.73/10	-	7.27/10	2.73/10	-	7.33/10	2.67/10	-	7.33/10	2.67/10	-
多目的ダム建設事業費												
多目的ダム(一般分)	7.63/10	2.37/10	-	7.63/10	2.37/10	-	7.7/10	2.3/10	-	7.7/10	2.3/10	-
〃(大規模分)	7.63/10	2.37/10	-	7.63/10	2.37/10	-	7.7/10	2.3/10	-	7.7/10	2.3/10	-
建設機械使用料	5.5/10	4.5/10	-	5.5/10	4.5/10	-	5.5/10	4.5/10	-	5.5/10	4.5/10	-
災害復旧事業費												
(過年災)	6.67/10	3.33/10	-	6.67/10	3.33/10	-	6.67/10	3.33/10	-	6.67/10	3.33/10	-
(現年災)	6.67/10	3.33/10	-	6.67/10	3.33/10	-	6.67/10	3.33/10	-	6.67/10	3.33/10	-
水資源開発公団交付金	7.77/10	2.23/10	-	7.77/10	2.23/10	-	7.77/10	2.23/10	-	7.77/10	2.23/10	-
港湾事業												
直轄港湾事業負担金	5.45/10～ 5.995/10	3.3/10～ 2.755/10	1.25/10	5.45/10～ 5.995/10	3.3/10～ 2.755/10	1.25/10	5.55/10～ 6.105/10	3.2/10～ 2.645/10	1.25/10	5.55/10～ 6.105/10	3.2/10～ 2.645/10	1.25/10

事業名	令和2年度			令和3年度			令和4年度			令和5年度		
	国	県	市町村	国	県	市町村	国	県	市町村	国	県	市町村
海岸事業 直轄海岸事業負担金	2.18/3	0.82/3	-	2.18/3	0.82/3	-	2.22/3	0.78/3	-	2.22/3	0.78/3	-
空港事業 直轄空港事業負担金	2.18/3	0.82/3	-	2.18/3	0.82/3	-	2.22/3	0.78/3	-	2.22/3	0.78/3	-

(2) 単独事業

事業名	令和2年度			令和3年度			令和4年度			令和5年度		
	国	県	市町村	国	県	市町村	国	県	市町村	国	県	市町村
道路改良事業	-	10/10～ 4/5	0～1/5	-	10/10～ 4/5	0～1/5	-	10/10～ 4/5	0～1/5	-	10/10～ 4/5	0～1/5
舗装道補修事業	-	10/10	-	-	10/10	-	-	10/10	-	-	10/10	-
交通安全施設事業	-	10/10	-	-	10/10	-	-	10/10	-	-	10/10	-
橋梁整備事業	-	10/10	-	-	10/10	-	-	10/10	-	-	10/10	-
共生のまち整備事業	-	10/10	-	-	10/10	-	-	10/10	-	-	10/10	-
河川海岸改良事業	-	10/10	-	-	10/10	-	-	10/10	-	-	10/10	-
緊急河床掘削事業	-	10/10	-	-	10/10	-	-	10/10	-	-	10/10	-
河川施設災害防止緊急対策事業	-	10/10	-	-	10/10	-	-	10/10	-	-	10/10	-
砂防改修事業	-	10/10	-	-	10/10	-	-	10/10	-	-	10/10	-
砂防修繕事業	-	10/10	-	-	10/10	-	-	10/10	-	-	10/10	-
砂防施設再生事業	-			-	10/10～ 9/10	0～ 1/10	-	10/10～ 9/10	0～ 1/10	-	10/10～ 9/10	0～ 1/10
砂防調査事業	-	10/10	-	-	10/10	-	-	10/10	-	-	10/10	-
急傾斜地崩壊対策事業	-	9.5/10 ～8/10	0.5/10 ～2/10	-	9.5/10 ～8/10	0.5/10 ～2/10	-	9.5/10 ～8/10	0.5/10 ～2/10	-	9.5/10 ～8/10	0.5/10 ～2/10
砂防施設・急傾斜地災害防止緊急対策事業	-	10/10	-	-	10/10～ 8/10	0～ 2/10	-	10/10～ 8/10	0～ 2/10	-	10/10～ 8/10	0～ 2/10
街路改良事業	-	10/10 ～1/2	0～1/2	-	10/10～ 1/2	0～1/2	-	10/10～ 1/2	0～1/2	-	10/10～ 1/2	0～1/2
公園事業	1/2	3/8	1/8	1/2	1/2～ 1/4	0～1/4	1/2	1/2～ 1/4	0～1/4	1/2	1/2～ 1/4	0～1/4

土木建築部の組織

職員の構成

(令和5年5月15日現在)

	現員									
		事務	土木	建築	電気	機械	農業土木	林業	化学	技労
土木建築企画課(部長・審議監含む)	32	28	4							
公共工事入札管理室	9	5	4							
建設政策課	18	4	12	1			1			
工事検査室	8		3	1			2	2		
用地対策課	8	8								
道路建設課	20	4	16							
道路保全課	15	4	11							
河川課	23	7	16							
港湾課	21	10	11							
砂防課	15	3	11					1		
都市・まちづくり推進課	27	9	11	6				1		
公園・生活排水課	15	5	9						1	
建築住宅課	14	3		11						
公営住宅室	9	5		4						
施設整備課	14	2		7	3	2				
小計 【()内は前年度】	248 (240)	97 (95)	108 (104)	30 (28)	3 (3)	2 (3)	3 (3)	4 (3)	1 (1)	0 ()
豊後高田土木事務所	28	11	15							2
国東土木事務所	30	11	17							2
別府土木事務所	58	21	27	4	2	1				3
大分土木事務所	95	26	47	7	2	3				10
臼杵土木事務所	48	12	23	5	1	2				5
佐伯土木事務所	58	16	33							9
豊後大野土木事務所	40	13	21	3						3
竹田土木事務所	35	10	21							4
玖珠土木事務所	34	13	17							4
日田土木事務所	52	14	34	3						1
中津土木事務所	55	15	31	5	1	1				2
宇佐土木事務所	28	10	14							4
小計 【()内は前年度】	561 (567)	172 (176)	300 (300)	27 (28)	6 (6)	7 (6)	0 ()	0 ()	0 ()	49 (51)
合計 【()内は前年度】	809 (807)	269 (271)	408 (404)	57 (56)	9 (9)	9 (9)	3 (3)	4 (3)	1 (1)	49 (51)

各課（室）の資料

建設政策課、工事検査室

建設政策課
工事検査室

1. 共生のまち整備事業 令和5年度の事業計画

施設種別	事業概要	事業費
歩道等改良工事	鉄輪亀川線など 計10箇所	計80,000千円
県有施設改修工事	豊肥保健所など 計8箇所	
交通環境整備工事	乙津橋東交差点など 計8箇所	

2. 地域の安心基盤づくりサポート事業 令和5年度の事業計画

事業概要	事業費
<ul style="list-style-type: none">・河川・砂防・港湾施設等を対象に、環境保全など地域活動に係る住民の意欲をサポートし、高齢化等に伴い低下する集落の活動能力の維持向上を図るため地域活動を支援する作業環境の整備等を行う。・スピード感が必要な施設の損壊・倒木・油漏れ事故などに対し、職員自ら、業者への年間委託、あるいは職員と業者との連携などにより、きめ細やかに対応する。・災害時等の応急対応やNPO・ボランティアの活動支援に必要な資機材を確保する。	82,000千円

3. 建設産業DX推進事業 令和5年度の事業計画

事業概要	事業費
建設産業の生産性向上を図るため、ICT施工に取り組む建設業者を支援する。 <ul style="list-style-type: none">・建設機械のICT化に取り組む建設業者への助成（補助率1/2 限度額100万円）・3D設計データ作成研修会及びICT活用工事現場相談会の開催	29,141千円

4. ドローン活用高度化事業

事業概要	事業費
ドローンを活用した建築物の施設点検の高度化を図るため、赤外線調査導入に向けた研修や赤外線機能付きカメラを搭載したドローンの導入等に取り組む。	9,200千円

4. 令和4年度 土木未来チャレンジ事業(地域協働型土木行政推進事業)実施事業一覧表

事務所名	番号	事業名	実施箇所	協働の相手	内容
豊後高田土木	1	新城山香線(梅木北工区) 現場見学会	新城山香線 (豊後高田市新城)	戴星学園 地元住民	平成17年度より事業を実施してきた県道新城山香線(梅木北工区)について、全ての工事が完成し、開通を記念した「開通イベント」を開催し、事業の必要性、工事の特性、地域への配慮等について説明を行い、社会勉強の一環を担うことを目的として、道路に対する愛護精神の醸成を図った。
国東土木	2	土木未来教室 (港橋お絵かき大会)	国東安岐線港橋 (国東市安岐町下原)	安岐小学校 安岐幼稚園 国東高校 川田建設株式会社	港橋の舗装前の橋面で、地元児童によるお絵かき大会の実施及び橋名板の設置を行うことで、児童の地元地域における土木事業への関心を喚起した。
	3	行入ダム見学会	国東小学校 行入ダム	国東小学校	教室でダムについて説明し、現地でダム本体や管理棟内機器の見学会を行い、防災への関心を喚起した。
別府土木	4	二級河川春木川清掃活動	別府市 春木川	春木川小学校 春木川校区青少年育成協議会 春木川を守る会	児童に春木川の概要、春木川を守る会の活動内容とその必要性を伝え、また、関係者が協働で清掃を行うことで、河川愛護意識の向上や関係団体との連携の強化を図った。
	5	境川1日砂防教室	境川 (別府市大字南立石)	別府市立大平山小学校 大分県砂防ボランティア協会	屋内学習による座学及び屋外学習における実際の現場見学を通じて、土砂災害の危険性を認識するとともに防災・減災意識の向上を図った。
臼杵土木	6	津久見川工事現場見学会 (新港橋床板イベント)	津久見川 (津久見市宮本町)	地元小中学校 津久見市役所 建設業協会津久見支部	地元小中学生を対象に現場見学会を実施し、防災に対する知識の向上を図ると共に、建設業に対する興味・関心を高めた。
	7	海の日清掃活動	臼杵港、下ノ江港	大分県漁業協同組合臼杵支店 臼杵市役所	「海の日」に臼杵市内の海岸や港湾で清掃活動を行うことで、海岸や港湾の環境の保全を図るとともに関係機関との良好な関係構築を図った。
	8	津久見川工事現場見学会 (新港橋開通式)	津久見市岩屋町	地元小中学校 津久見市役所 建設業協会津久見支部	新港橋開通に伴い各種イベントなどを行い、成29年の台風18号からの復興が進んだ「元氣な津久見」をアピールするとともに、防災などの知識の向上を図った。
	9	彦中橋ボルト締めイベント	津久見市大字津久見	千怒小学校 津久見市役所	彦中橋の完成に伴い橋名板のボルト締めイベントを行い、本イベントを通じて、地元小学生が土木構造物に触れることで土木を身近に感じてもらうとともに、平成29年の台風18号からの復興状況を地元へ周知した。
	10	臼杵支援学校合同防災訓練	臼杵支援学校	臼杵支援学校	災害時の事務所BCPに基づく防災協定締結先(避難時の災対本部設置)である臼杵支援学校と土木事務所が合同で防災訓練(避難訓練や防災教室)を実施し、有事の際の連携を強化した。
	11	津久見川工事現場見学 (石積みにお絵かき体験、 重機の操縦体験)	津久見市宮本町	上北小学校	児童に土木構造物へのお絵かき体験や重機体験をしてもらうことで土木を身近に感じてもらうとともに、平成29年の台風18号からの復興状況を周知した。
豊後大野土木	12	玉田川河川清掃活動	玉田川 (豊後大野市三重町玉田)	玉田川を愛する会 近隣住民	地域住民と協働して、玉田川の草刈りや河川清掃活動を実施することで、地域住民との協力体制を確立した。
	13	大野川河川清掃活動	大野川 (豊後大野市犬飼町久原)	建設業協会大野支部	大野川地区で実施中の河川改修事業を円滑に推進するため、地域住民と協働して、大野川の草刈りや河川清掃活動を実施することで、地域住民との協力体制を確立した。
	14	三重川清掃活動	三重川 (豊後大野市三重町市場)	三重川を守る会	地域住民と協働して、三重川の草刈りや河川清掃活動を実施することで、地域住民との協力体制を確立した。
	15	玉田川河川清掃活動	玉田川 (豊後大野市三重町玉田)	玉田川を愛する会 近隣住民	地域住民と協働して、玉田川の草刈りや河川清掃活動を実施することで、地域住民との協力体制を確立した。
	16	土木未来教室 in 百枝小学校 菅尾小学校 新田小学校	百枝小学校	百枝小学校 菅尾小学校 新田小学校	土木建築部及び建設業協会が災害発生時に果たす役割を周知するとともに、防災意識を高め、土木に対する関心を喚起した。
	17	土木未来教室 in 三重東小学校	三重東小学校	三重東小学校	土木建築部及び建設業協会が災害発生時に果たす役割を周知するとともに、防災意識を高め、土木に対する関心を喚起した。

事務所名	番号	事業名	実施箇所	協働の相手	内容
竹田土木	18	土木未来教室 in 直入小学校	直入小学校	直入小学校	竹田市内における過去の大水害について説明を行い、稲葉ダム建設の経緯、役割、防災・治水対策の大切さを学んでもらい、土木建築行政への関心を高めた。
	19	竹田中学校・直入中学校・久住中学校 合同 土木未来教室	竹田市体育センター	竹田中学校 直入中学校 久住中学校	土木技術職の仕事紹介、竹田市内の大型公共事業の説明を行い、土木の魅力や将来の職業選択の一助とした。
	20	豊肥地域セミナー「T S M C 熊本進出をどう活かすか」	グランツたけた 大ホール	豊肥振興局 竹田市役所 等	中九州道の整備に加えて、台湾の大手半導体メーカー T S M C の熊本県菊陽町進出が決定し、大きな経済効果が期待されることから、今後の豊肥地域において、「何を、どう活かすのか」について行政、地域住民が一体となって考えるきっかけづくりを行った。
玖珠土木	21	土木未来教室「国道 387 号（淮園はたるトンネル）現場見学会」	国道 387 号川底工区（玖珠郡九重町大字菅原）	九重町立淮園小学校	トンネル工事の概要説明や現場見学を実施し、土木工事にふれあうことで、土木に対する関心を喚起した。
	22	菅原山浦線の支障木等伐採	玖珠郡玖珠町大字山浦	県道菅原山浦線期成会及び沿線住民	住民と協働して菅原山浦線の支障木の伐採作業を行うことで、道路環境改善に対する住民意識の高揚を図った。
	23	土木未来教室「国道 387 号（淮園はたるトンネル）現場見学会」	国道 387 号川底工区（玖珠郡九重町大字菅原）	九重町立淮園小学校	トンネル工事の概要説明や貫通式を実施し、土木工事にふれあうことで、土木に対する関心を喚起した。
	24	土木未来教室「国道 387 号（淮園はたるトンネル）現場見学会」	国道 387 号川底工区（玖珠郡九重町大字菅原）	九重町立淮園小学校	トンネル工事の現場見学やお絵かき体験を実施し、土木工事にふれあうことで、土木に対する関心を喚起した。
日田土木	25	天ヶ瀬ナイトウォーク（玖珠川）	玖珠川（日田市天瀬町湯山、赤岩）	天ヶ瀬温泉つなぐ会議 日田市役所 地元住民 等	天ヶ瀬温泉街を流れる玖珠川の河川護岸や沿道、店舗などに灯りを灯すことで、地域の魅力を再認識し、玖珠川を含めた温泉街の復興に向けたイメージの共有を図った。
	26	鋼単純上路トラス橋（新蕨野橋）現場見学会	栃野西大山線（日田市中津江村栃野、大山町西大山）	津江小・中学校 地元住民 三井住友建設鉄構エンジニアリング等	地元の生徒を対象に現場見学会を実施し、建設業に対する興味・関心を高めるとともに、地域の方々にも実際の工事現場の様子を見学してもらい、日頃の生活を支え身近にある土木について愛着・関心を喚起した。
	27	中津日田道路（日田山国道）5号トンネル工事現場見学会	中津日田道路（日田山国道：日田市大字花月）	戸山中学校	地元の生徒を対象に現場見学会を実施し、建設業に対する興味・関心を高めるとともに、地域の方々にも実際の工事現場の様子を見学してもらい、日頃の生活を支え身近にある土木について愛着・関心を喚起した。
中津土木	28	土木未来教室 防災教室（河川＋砂防）	津民小学校、津民川、平原下川	津民小学校	地元小学生を対象に防災教室及び現場見学会を実施し、防災に対する知識の向上を図ると共に、建設業に対する興味・関心を喚起した。
	29	中津日田道路現場見学会	日田山国道（中津市山国町守実）	宇佐市立北部中学校	日田山国道の工事現場にて、道路が完成するまでの流れを学び、土木に対する関心を喚起した。
宇佐土木	30	駅館川河川清掃	宇佐市大字法鏡寺	建設業協会宇佐支部 宇佐市 北部振興局	関係団体と協働して、駅館川の河川清掃活動を実施することで、良好な河川環境の保全を積極的に推進するとともに、市民の河川愛護意識の醸成を図った。
	31	土木未来教室 in 津房小学校	津房小学校	津房小学校	小学校の東側の山には砂防ダムがあり、小学校が土砂災害警戒区域にある。地域の砂防ダムを見学したり、土砂災害発生メカニズムや危険性について学習することで、地域の防災対策に関心をもち、児童の防災意識の向上を図った。
	32	土木未来教室 in 糸口小学校	糸口小学校	糸口小学校	地震や津波、浸水被害及び防災対策について学習することで、防災対策に関心をもち、児童の防災意識の向上を図った。
玉来ダム建設事務所	33	玉来ダム土木未来教室	竹田市体育センター	竹田中学校 直入中学校 都野中学校	玉来ダム建設事業を契機に、子どもに川とのふれあいの場を提供し、河川愛護精神の醸成を図るとともに、ダム建設事業に対する理解を促進した。
都市・まちづくり推進課	34	都市計画教室	大分市立敷戸小学校はばたき分校 別府市立鶴見小学校 佐伯市立宇目緑豊小学校 佐伯市立上堅田小学校 佐伯市立明治小学校 臼杵市立上北小学校 宇佐市立駅館小学校	大分市立敷戸小学校はばたき分校 別府市立鶴見小学校 佐伯市立宇目緑豊小学校 佐伯市立上堅田小学校 佐伯市立明治小学校 臼杵市立上北小学校 宇佐市立駅館小学校	小学校の授業時間を利用して、土木や都市計画・まちづくりへの関心を喚起した。また、都市計画について、都市交通を題材としたゲーム（すごろく）を行い、楽しみながら都市交通に対する理解を促進した。
公園・生活排水課	35	大分スポーツ公園環境学習及び保護池清掃活動	大分スポーツ公園	日本文理大学の学生 大分スポーツ公園に関係した県職員 NPO 法人環境カウンセラー協会等	大分スポーツ公園の周辺に生息する絶滅危惧種のオオイトサシヨウオオを保全するため、地域住民や学生を中心に、保護池の清掃活動を実施した。また、学生等に対し環境調査結果の報告などを盛り込んだ環境学習を実施した。

道路建設課、道路保全課

1. 大分県長期道路整備計画『おおいたの道構想 2015～改訂～』について

(1) 主要施策の実施方針

1) 生活の安全・安心を高める道路整備

◇防災・減災対策

- 近い将来発生が予想される南海トラフ地震や、昨今の頻発する豪雨災害に備えるため、防災・減災対策を着実に推進する。
- 緊急輸送道路の橋梁耐震化、啓開道路¹や災害時の孤立対策に資するのり面対策などを優先して実施。

1：「大分県道路啓開計画」における「最優先啓開ルート」、「優先啓開ルート」「啓開ルート」の3段階すべてのルート

◇交通安全対策

- 事故危険箇所については、警察と連携しながら歩道・自転車歩行者道整備、交通安全施設設置等の対策を推進する。
- 主要な通学路である法指定通学路や歩行者が多い区間において、優先的に歩道整備を進める。また、学校関係者や警察と連携し、通学路の合同点検や、未就学児の移動経路における安全点検を行い、地域の実情に合わせた交通安全対策を実施。

◇老朽化対策

- 各施設の長寿命化計画に基づき、定期点検で対策が必要と判定された施設について、対策を推進する。
- 予防保全型維持管理として利用者の安全・安心とネットワークの信頼性を確保するとともに、施設の長寿命化及び維持管理コストの平準化を図る。

◇適切・効率的な維持管理

- 道路パトロールは、日々、路面の損傷や交通安全施設の破損、通行支障木など道路異常の発見、応急措置を行う「日常パトロール」等を実施しており、道路施設の損傷や路上の落下物等による事故・被害の防止に努める。
- 県民からの要請が多い草刈りや街路樹管理等に着実に応えるため、防草対策や道路照明のLED化など維持管理の効率化に加え、街路樹の点検や不健全街路樹の植え替えなど、維持管理施設の見直しを推進し、適切な維持管理に努める。



落橋を防ぐ耐震対策
(主要地方道大在大分港線大在大橋：大分市)



歩道の整備による通学児童の安全確保
一般県道万田四日市線（永添工区）



長寿命化計画に基づき橋梁点検の実施
(一般県道中判田犬飼線 犬飼橋側道橋：豊後大野市)

2) まちの魅力を高め活力のある地域づくりを支える道路整備

◇渋滞対策

- 渋滞対策については、大分都市圏をはじめとして未だ慢性的に渋滞が生じている箇所も多いことから、主要渋滞箇所（139箇所）の対策を優先して推進する。
- ハード対策として、都市計画道路庄の原佐野線延伸などのバイパス整備、一般国道197号



大分都心部の東西軸を強化するバイパス整備
(都市計画道路庄の原佐野線：大分市)

鶴崎拡幅や一般国道 442 号宗方拡幅等の道路拡幅事業を推進する。

- ソフト対策として、警察と連携しながら、信号現示の変更や車線運用の変更、公共交通機関利用促進に向け、関係機関と連携し、「大分都市圏総合都市交通計画」に位置付けられた施策などにも取り組む。

◇快適な道路空間の形成

- 都市の骨格を形成する都市計画道路を計画的に整備する。
- まちの顔となる道路の質的向上の観点から再整備を実施する。
- 都市景観向上に加え、災害時の道路閉塞など防災の観点から無電柱化を推進するとともに、自転車通行空間整備やバリアフリー化を推進する。



都市景観や防災性の向上に向けた無電柱化の推進（一般国道 500 号：別府市）



自転車走行空間の分離（一般国道 442 号：大分市）

◇ツーリズム支援

- 本県では「日本一のおんせん県おおいたの味力も満載」をキャッチフレーズとして、全国に向けた情報発信を展開するとともに、「世界農業遺産国東半島宇佐地域」や「ジオパーク」の認定等を契機とした、観光に関連する取り組みを積極的に推進している。また、近年では自転車に乗って地形、自然、景観を楽しむ「サイクルツーリズム」などのスポーツツーリズムが盛んになっている。
- こうした背景から、本県では、「大分県自転車活用推進計画」（令和元年 12 月）を策定し、自転車利用の促進に取り組んでおり、主要な観光地を結ぶ道路整備、道路案内や情報発信の向上、観光を対象としての取り組み、スポーツツーリズム支援などツーリズムに寄与する道路整備を推進する。



主要観光地へのアクセス道路整備（一般県道新城山香線：豊後高田市）



（中津山国自転車道線）



ランナーが走りやすい道路整備
路肩拡幅・カラー舗装
（主要地方道別府一の宮線：九重町）

3) 県土の発展を支える道路整備

◇重要物流道路の指定

- 令和元年度より平常時・災害時を問わない安定的な輸送を確保するため、「重要物流道路」及び「代替・補完路」を国土交通大臣が指定している。
- 県内においては事業中区間及び供用中区間において重要物流道路 684km、代替・補完路 109km が指定されている。

◇広域道路ネットワークの整備

- 高規格道路については、県内の高速交通ネットワークの縦軸を形成する東九州自動車道が県内全線開通したものの多くの区間が暫定 2 車線となっている。一方、これを補完し横軸を構成する中津日田道路や中九州横断道路が未だ整備途上にあることから、「九州の東の玄関口」として、



開通した中津日田道路「耶馬溪道路」

人や物の流れを活性化させ、観光や産業を発展させるため、広域道路ネットワークの整備を推進する。

○東九州自動車道の4車線化に向けた取り組みを推進する。

○中九州横断道路については、竹田阿蘇道路の整備、大分～犬飼間の早期事業化へ向けた計画段階評価の加速を図る。

○中津日田道路については、事業中箇所（三光本耶馬溪道路、耶馬溪山国道路、日田山国道路）の早期開通を目指す。

◇地域道路ネットワークの整備

○幹線道路²については、交通量が多く、渋滞や歩道未設置等課題の多い箇所の対策を優先して推進する。

○インターチェンジへのアクセス道路や合併新市と旧市町村中心を連絡する道路等で、部分的に未改良で残された区間について優先的に整備を進める。

○生活圏域の中心地と中山間地域等を結ぶ生活に不可欠な道路は、地域のニーズや実状、交通量に応じて、2車線整備に加え、1.5車線の道路整備や身近な道改善事業等を積極的に活用しつつ整備を進める。

2：合併した新市相互や、新市中心部と旧町村中心など主要な施設を結ぶ地域の道路網の骨格を形成する道路

◇小規模集落対策

○中山間地域や半島部等の小規模集落³では、生活交通は自動車に依存しているが、集落を結ぶ道路は未改良箇所が多く残されている。

○集落の機能強化と連携により、全体としてひとつのコミュニティを形成し、暮らしの場を創出する「ネットワーク・コミュニティ」の構築に向け、集落と幹線道路、集落と集落を結ぶ道路の整備等を進める。

3：県内の自治区等のうち、高齢化率（65歳以上）が50%以上の自治区等（令和5年3月末時点で県内1,774集落）

(2) 道路行政の進め方

1) 県民の声に応える道づくり

◇地域住民等との協働

○地域の意見やニーズの把握に努めるとともに、「クリーンロード支援事業」「おおいた灯りのサポーター事業」等の取り組みを推進する。

◇道路整備の要請への早期対応

○地域特性や住民ニーズ等を踏まえて、1.5車線の道路整備事業や身近な道改善事業を活用し、早期に効果が発現する整備を推進する。

◇広報の強化

○橋梁やトンネルの現場見学会開催、工事現場に完成予想図や計画図など事業内容の看板を設置するなど広報活動の強化を図る。

2) 計画的・効率的な事業の推進

◇「選択と集中」による事業計画

○路線毎、事業毎の整備手法、時期等を検討し計画的に着手していくとともに、コスト削減を意識した計画策定を行う等、引き



産業活動を支援する道路整備
(主要地方道中津高田線：中津市)



集落と幹線道路を結ぶ道路の幅員狭小箇所
(主要地方道日之影宇目線：佐伯市)



側溝蓋掛けによる路肩拡幅
(一般県道日田山国線：日田市)



国・県・市町村が連携して計画的に整備を実施
(道の駅「慈恩の滝くす」及び関連道路：玖珠町)

続き選択と集中による取り組みを推進する。

◇的確な事業評価

○社会経済情勢の変化に対応し事業の効率性、透明性の向上を図るため、公共事業評価を各段階で実施する。

◇各種事業間等の調整

○観光施策やまちづくり等について、国、県、市町村等が連携しながら道路分野の施策に取り組む。

◇旧道の市町村移管

○新規バイパス整備に際して、事前に旧道移管協議を行うなど計画的に移管する。

◇道路の整備に関するプログラム

○地域における道路整備の基本方針やその方針に関する事業等をホームページに公開し、計画的かつ効率的に道路事業に取り組んでいる。

3) 景観への配慮と環境保全

◇景観や自然環境に配慮した道路計画

○道路計画に際して、色彩・形質等の選定、地形改変の抑止等の面から自然環境や景観に配慮する。

◇沿道環境対策

○道路交通による騒音・振動を低減するため、低騒音効果のある排水性舗装の施工や、バイパス整備等を推進する。

◇道路分野における低炭素社会への対応

○道路照明のLED化など、温室効果ガス排出削減に関する取り組み等を推進する。



まちなみに合わせて舗装等を工夫
(主要地方道竹田五ヶ瀬線：竹田市)

(3) 目標指標

(1) 主要施策の実施方針	H26現状	現状(R4)	R6時点
1) 生活の安全・安心を高める道路整備			
◇防災・減災対策			
緊急輸送道路における橋梁耐震補強率(昭和55年より古い基準で設計されたもの)	86%	100%	—
緊急輸送道路における橋梁耐震補強率(平成8年より古い基準で設計されたもの)	—	25%	40%
緊急輸送道路上ののり面対策率	32%	52%	60%
うち、最優先啓開ルート上ののり面対策率	41%	100%	100%
うち、緊急輸送道路(1次ネットワーク)における優先啓開ルートののり面対策率	—	83%	90%
孤立集落対策(道路のり面)	17%	42%	45%
うち、迂回路なし	18%	100%	100%
うち、迂回路はあるが復旧に長時間を要する	—	50%	80%
◇交通安全対策			
県管理道における法指定通学路の歩道整備率	73.5%	80.2%	80%
◇老朽化対策			
平成25年度までの点検で確認された、早期対策が必要な橋梁の対策率	30%	90%	—
平成25年度までの点検で確認された、早期対策が必要なトンネルの対策率	23%	96%	—
平成30年度までの点検で確認された、早期対策が必要な橋梁の対策率	—	77%	100%
平成30年度までの点検で確認された、早期対策が必要なトンネルの対策率	—	88%	100%
2) まちの魅力を高め活力のある地域づくりを支える道路整備			
◇渋滞対策			
主要渋滞箇所対策を講じる箇所数	—	27箇所	30箇所
◇快適な道路空間の形成			
都市内の街路整備延長	502km	507km	510km
※市事業を含む			
無電柱化整備延長	65km	72km	78km
※延長は電線共同溝延長であり道路延長ではない			
3) 県土の発展を支える道路整備			
◇広域道路ネットワークの整備			
大分市中心部まで概ね60分で到達できる地域の割合	73%	76%	78%
高規格道路整備延長(A路線、A'路線を除く)	67km	82km	100km
◇地域ネットワークの整備			
2次改築の整備延長	—	29km	50km
1次改築の整備延長	—	81km	110km
1.5車線の道路整備区間延長	50km	70km	100km
◇小規模集落対策			
小規模集落から幹線道路へのアクセスが改善される集落数	—	99集落	150集落

(2) 道路行政の進め方	H26時点	R2時点	R4時点	R6時点
3) 景観への配慮と環境保全 ◇道路分野における低炭素社会への対応 道路照明のLED化	223基	約3,041基	約3,246基	-

(4) 道路現況

1) 九州各県の整備状況（国県道）

九州管内道路整備状況（国県道）

令和3年3月31日現在 道路統計年報2022

県名	実延長 (km)	改良				舗装		
		改良済延長(km)	改良率(%)	沖縄除き順位	順位	舗装済延長(km)	舗装率(%)	順位
全国	185,937.7	144,473.6	77.7		-	181,661.1	97.7	-
九州	26,714.9	20,928.8	78.3		-	26,523.0	99.3	-
九州(沖縄を除く)	25,130.8	19,455.6	77.4		-	24,946.9	99.3	-
大分県	3,596.7	2,812.6	78.2	4	5	3,567.9	99.2	6
福岡県	4,719.9	3,884.5	82.3	1	2	4,658.5	98.7	7
佐賀県	1,887.2	1,547.5	82.0	2	3	1,887.2	100.0	1
長崎県	2,651.9	1,965.1	74.1	5	6	2,575.0	97.1	8
熊本県	4,226.1	3,080.8	72.9	6	7	4,209.2	99.6	4
宮崎県	3,193.6	2,241.9	70.2	7	8	3,193.6	100.0	1
鹿児島県	4,855.4	3,923.2	80.8	3	4	4,855.4	100.0	1
沖縄県	1,584.1	1,473.2	93.0		1	1,576.2	99.5	5

・九州自動車道、東九州自動車道は除く ・改良済延長：幅員5.5m以上 ・舗装済延長：簡易舗装含む ・福岡については福岡市・北九州市を除く
・熊本については熊本市を除く

2) 大分県内の整備状況

道路現況総括表（旧道、有料含む 自転車道、高速除く）

令和3年3月31日現在 単位：km、%

道路種別 (路線数)	改良・未改良内訳							路面別内訳					道路延長	橋梁		トンネル	
	実延長	5.5m未満 改良済延長	5.5m未満 改良率	5.5m以上 改良済延長	5.5m以上 改良率	未改良延長	左のうち交 通不能延長	砂利道	舗装道	舗装率	高級舗装 済延長	高級 舗装率		橋数	延長	箇所数	延長
一般国道 (16)	1,045.4	1,024.4	98.0	1,003.9	96.0	21.0	2.1	0.7	1,044.7	99.9	994.9	95.2	947.6	961	50.6	142	47.2
指定区間 (3)	340.1	340.1	100.0	340.1	100.0				340.1	100.0	340.1	100.0	310.5	352	20.3	35	9.3
指定区間外 (14)	705.3	684.3	97.0	663.8	94.1	21.0	2.1	0.7	704.7	99.9	654.8	92.8	637.1	609	30.3	107	38.0
県道 (240)	2,527.5	2,105.5	83.3	1,797.3	71.1	422.0	10.8	27.3	2,500.2	98.9	1,692.0	66.9	2,443.6	1,716	50.6	143	33.3
主要地方道 (45)	986.5	853.9	86.6	774.1	78.5	132.5		9.9	976.5	99.0	721.4	73.1	946.5	736	24.0	65	16.0
一般県道 (195)	1,541.1	1,251.6	81.2	1,023.1	66.4	289.5	10.8	17.4	1,523.7	98.9	970.6	63.0	1,497.2	980	26.6	78	17.3
合計 (256)	3,572.9	3,130.0	87.6	2,801.1	78.4	443.0	12.8	28.0	3,545.0	99.2	2,686.9	75.2	3,391.2	2,677	101.2	285	80.5
県管理分合計 254	3,232.9	2,789.9	86.3	2,461.0	76.1	443.0	12.8	28.0	3,204.9	99.1	2,346.8	72.6	3,080.7	2,325	80.9	250	71.3

3) 高速自動車国道

高規格幹線道路(全国：約14,000km)は、「高速自動車国道(A路線)」(全国：11,520km)と「一般国道自動車専用道路(B路線)」(全国：約2,480km)に分けて整備されている。

令和4年4月1日現在、高速自動車国道の開通延長は、全国で9,145kmで79%(高速自動車国道に並行する一般国道自動車専用道路(A'路線)10,218kmで89%)である。

県内においては、一般国道自動車専用道路に該当するものはなく、高速自動車国道は九州横断自動車道長崎大分線(県内106km)が平成8年11月に全線開通しており、東九州自動車道も高速自動車国道に並行する一般国道自動車専用道路(宇佐道路、宇佐別府道路)を含むと、暫定2車線ながら県内約109kmが平成27年3月に全線開通している。

◇東九州自動車道のこれまでの経緯

- S41. 5.23 東九州自動車道建設促進協議会設立（4県1市）
- S52. 2.11 第三次全国総合開発計画で明示される。（閣議決定）
- S62. 6.30 第四次全国総合開発計画で高規格幹線道路網構想として14,000kmの中に位置づけられる。（閣議決定）
- S62. 6.30 建設省において高規格幹線道路網を策定、これに組み入れられる。（建設省令）
- S62. 9. 1 国土開発幹線自動車道建設法が改正され、予定路線に組み入れられる。
- H 1. 1.31 第28回国土開発幹線自動車道建設審議会において県関係分として「大分市～佐伯市間」40kmが基本計画として決定
- H 1. 2. 2 国土開発幹線自動車道の建設に関する基本計画として告示される。（総理府告示第十号）、高速自動車国道として路線を指定される。（法令改正）
- H 3.12. 3 第29回国土開発幹線自動車道建設審議会において、県関係分として、「福岡県椎田町～日出町間」46kmと「佐伯市～蒲江町間」19kmが基本計画区間に組み入れられるとともに、「大分市～津久見市間」27kmが整備計画区間に格上げされた。
- H 3.12.12 建設省から日本道路公団に県関係分として「大分市～津久見市間」の調査の指示が出される。
- H 5.11.19 建設大臣から日本道路公団に施行命令が出される。（大分～津久見間）
- H 6. 6.21 日本道路公団から事業説明（路線発表）がなされる。（大分～津久見間）
- H 6. 9.20 建設大臣から日本道路公団に工事实施許可が出される。（大分～津久見間）
- H 7. 3.16 「大分～津久見間」で起工式が行われる。
- H 8. 3.18 臼杵市で起工式が行われる。
- H 8. 4.22 津久見市で起工式が行われる。
- H 8.12.27 第30回国土開発幹線自動車道建設審議会において県関係分として、「津久見市～蒲江町間」が整備計画区間へ、「蒲江町～延岡市間」が基本計画区間へそれぞれ格上げされた。
- H 9.12.25 建設大臣から日本道路公団に施行命令が出される。（津久見～佐伯間）
- H10. 6. 7 「津久見～佐伯間」の現地調査に着手。（杭打ち式）
- H10.12.25 建設大臣から日本道路公団に施行命令が出される。（佐伯～蒲江間）
- H11. 3.13 「佐伯～蒲江間」の現地調査に着手。（杭打ち式）
- H11.11.27 「大分米良～大分宮河内間」が供用開始される。東九州自動車道として初開通。
- H11.12.24 第32回国土開発幹線自動車道建設会議において県関係分として、「椎田町～宇佐市間」、「蒲江町～北川町間」が整備計画区間に格上げされた。
- H13.10.22 「津久見～佐伯間」で起工式が行われる。
- H13.12.27 「大分宮河内～津久見間」が供用開始される。
- H14. 6.17 「佐伯～蒲江間」で着工式が行われる。
- H15.12.25 第1回国土開発幹線自動車道建設会議において「蒲江町～北川町間」が新直轄区間に選定される。
- H16.11.19 「蒲江～県境間」の着工式が行われる。
- H18. 2. 7 第2回国土開発幹線自動車道建設会議において「椎田南～宇佐間」、「津久見～佐伯間」が有料道路方式で、「佐伯～蒲江間」が新直轄方式で整備されることになった。
- H18.11.13 宇佐市域の現地調査に着手。（杭打ち式）
- H18.11.27 中津市域の現地調査に着手。（杭打ち式）
- H19. 2.18 「佐伯～県境間」の着工式が行われる。
- H20. 6.28 「津久見～佐伯間」が供用開始される。
- H21. 6.30 蒲江波当津インターチェンジ連結許可

- H24. 4.20 佐伯堅田インターチェンジ連結許可
- H25. 2.16 「蒲江～県境間」が供用開始される。
- H27. 3. 1 「豊前～宇佐間」が供用開始される。
- H27. 3.21 「佐伯～蒲江間」が供用開始される。
- H28. 4.24 「椎田南～豊前」が供用開始され、北九州～大分～宮崎がつながる。
- H31. 3.29 国土交通大臣から高速道路各社へ事業許可が出される。
「宇佐～院内間」約 4.6km、「大分宮河内～津久見間」約 6.0km
- R 1. 9.10 「高速道路における安全・安心基本計画」が策定され、優先的に事業化し、概ね 10 年から 15 年で 4 車線化を目指す「優先整備区間」が選定される。
大分県では、「院内～速見」(対面通行区間計約 12km)、「大分宮河内～佐伯」(同計約 24km) が選定。
- R 1. 9.23 佐伯弥生パーキングエリア（上り線）が運用開始
- R 2.12.13 「宇佐～院内間」、「大分宮河内～津久見間」の着工式が行われる。
- R 3. 3.30 国土交通大臣から高速道路各社へ事業許可が出される。
「大分宮河内～臼杵間」約 6.8km
- R 4. 3.30 国土交通大臣から高速道路各社へ事業許可が出される。
「津久見～佐伯間」約 3.3km

整備計画区間の概要

- ・区間：福岡県境から宇佐市、大分市から佐伯市を経て宮崎県境まで
- ・通過市町村：中津市、宇佐市、大分市、臼杵市、津久見市、佐伯市
- ・車線数：4 車線（さしあたり、2 車線で供用開始）
- ・設計速度：100km/時～80km/時
- ・連結位置（基本計画区間を除き、重用区間を含まない）：中津市（一般国道 212 号）、宇佐市（一般国道 10 号）、大分市（一般国道 197 号）、臼杵市（一般国道 502 号）、津久見市（一般県道津久見インター線）、佐伯市（一般県道佐伯津久見線、一般国道 388 号、市道パークウェイ線、一般県道蒲江波当津インター線）

区 間	県境～宇佐	宇佐～速見	速見 IC～大分米良 IC	大分米良 IC～大分宮河内 IC	大分宮河内 IC～津久見 IC	津久見 IC～佐伯 IC	佐伯～蒲江	蒲江～県境
距 離	13km	27km ^{*1}	(33km)	6km	21km	13km	20km	9km
規 格	1 種 2 級	1 種 3 級	1 種 3 級	1 種 2 級	1 種 2 級	1 種 2 級	1 種 2 級	1 種 3 級
設 計 速 度	100km/時	80km/時	80km/時	100km/時	100km/時	100km/時	100km/時	80km/時
車 線 数	4車暫定2車	4車暫定2車	4 車	4 車	4車暫定2車	4車暫定2車	4車暫定2車	4車暫定2車
予 定 路 線	S62.9.1	S62.9.1	S41.7.1	S62.9.1	S62.9.1	S62.9.1	S62.9.1	S62.9.1
基 本 計 画	H3.12.20	H3.12.20	S47.6.30	H1.2.27	H1.2.27	H1.2.27	H3.12.20	H9.2.5
整 備 計 画	H11.12.24	—	S48.10.19	H3.12.3	H3.12.3	H8.12.27	H8.12.27	H11.12.24
事業の現況	H27.3.1 供用	宇佐別府道路 22.4km 供用中	*2	H11.11.27 供用	H13.12.27 供用	H20.6.28 供用	H27.3.21 供用	H25.2.16 供用

※1 宇佐～速見間 27kmには、一般国道 10 号～宇佐 IC 間（宇佐道路）4.9kmを含む

※2 速見～日出 JCT：H6.12.15 供用 日出 JCT～別府：H 元 .7.20 供用
別府～大分：H4.12.3 供用 大分～大分米良：H8.11.26 供用

◇九州横断自動車道長崎大分線のこれまでの経緯

S39. 9.10 九州横断高速自動車道建設期成会設立（長崎県、佐賀県、福岡県、大分県）

- S41. 7. 1 国土開発幹線自動車道建設法による予定路線に指定される。
- S44. 1.22 「大村～日田間」が基本計画区間に決定
- S47. 6.30 「日田～大分間」が基本計画区間に決定
- S48.10.19 「鳥栖～日田間」、「湯布院～大分間」が整備計画区間に決定および施行命令
- S53.11.21 「日田～玖珠間」が整備計画区間に決定および施行命令
- S57. 3. 1 「玖珠～湯布院間」が整備計画区間に決定
- S60. 2.13 「玖珠～湯布院間」に施行命令が出される。
- S61. 3.14 整備計画区間の一部変更（日出JCT、大分IC）
- S61. 3.14 日出JCT、大分ICに施行命令が出される。
- S62. 6.30 第四次全国総合開発計画決定及び建設省において高規格幹線道路網を構成する予定路線に組み込まれる。（全国14,000km）
- S62. 9. 1 国土開発幹線自動車道建設法の改正（国土開発幹線自動車道11,520km）
- H 1. 1.31 「荏隈～片島間」が整備計画区間に決定
- H 1. 7.20 「湯布院～別府間」が供用開始される。
- H 2. 3.10 「朝倉～日田間」が供用開始される。
- H 2. 4.26 「荏隈～片島間」に施行命令が出される。
- H 4.12. 3 「大分～別府間」が供用開始される。
- H 6.12.15 日出JCTが供用開始される。
- H 7. 3.10 「日田～玖珠間」が供用開始される。
- H 8. 3.28 「玖珠～湯布院間」が供用開始される。
- H 8.11.26 「大分～大分米良間」が供用開始される。
- H10.11.11 「杷木～日田間」4車線供用開始される。
- H10.12.25 「玖珠～日出JCT間4車線化」について整備計画区間の一部変更及び施行命令が出される。
- H12. 3.21 「日田～玖珠間」4車線供用開始される。
- H15.12.25 第1回国土開発幹線自動車道建設会議において「地域の活性化を支援するインターチェンジの追加」として大分光吉IC（フルインター化）が選定される。
- H17. 3.19 「玖珠～湯布院間」4車線供用開始される。
- H20. 8.11 大分光吉ICフルインターチェンジ化開通
- H20. 9.12 別府湾スマートインターチェンジ社会実験開始
- H21. 4. 1 別府湾スマートインターチェンジ運用開始
- H25. 6.11 由布岳スマートインターチェンジ連結許可
- H26. 8. 8 別府湾スマートインターチェンジフル化連結許可
- H28.11.27 由布岳スマートインターチェンジ運用開始
- H30. 8. 1 大分自動車道「速見～大分米良間」が東九州自動車道に名称変更
- H30. 8. 5 別府湾スマートインターチェンジフル化運用開始

(ア) 日田地区（県境～日田）

日田地区9.7kmについては、昭和57年度から用地買収に着手し、平成2年3月10日に供用開始された。

また、4車線化については、平成7年9月に工事に着手し、平成10年11月11日に供用開始された。

(イ) 日田～玖珠間

日田～玖珠間24.7kmについては、昭和63年度から用地買収に着手し、平成7年3月10日に供用開始さ

れた。また、4車線化については、平成8年8月に工事に着手し、平成12年3月21日に供用開始された。

(ウ) 玖珠～湯布院間

玖珠～湯布院間 21.8kmについては、平成2年度から用地買収に着手し、平成8年3月28日に供用開始された。また、4車線化については、平成10年12月25日の整備計画変更決定により、平成11年4月に工事に着手し、平成17年3月19日に供用開始された。

(エ) 湯布院～別府間

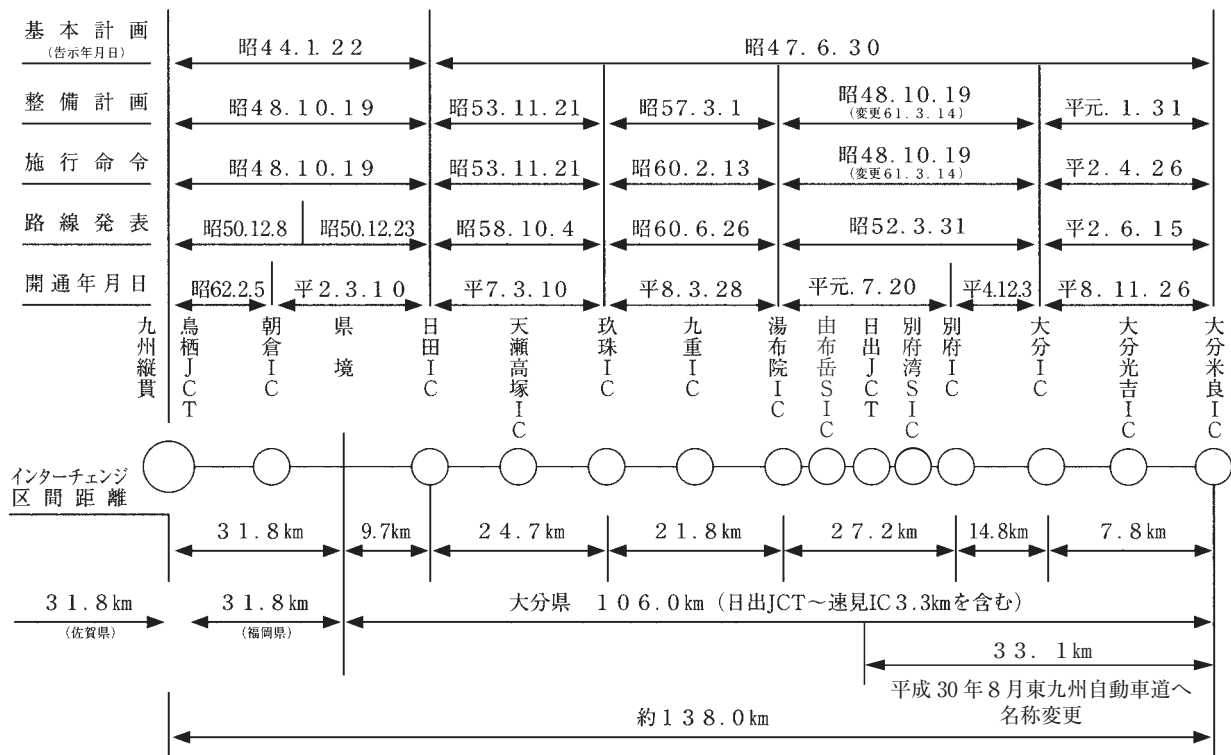
湯布院～別府間 23.9kmについては、昭和54年度から用地買収に着手し、平成元年7月20日に県内で初めての高速道路として供用開始された。また、湯布院～日出JCT間の4車線化については、平成10年12月25日に事業化が決定し、平成14年5月25日に供用開始された。また、別府湾SAにおいて、平成21年4月1日からスマートIC（下り線）の運用を開始し、平成30年8月5日にスマートIC（上り線）が運用を開始された。また、由布岳スマートICが平成28年11月27日に運用を開始された。

(オ) 別府～大分間

別府～大分間 14.8kmについては、昭和57年度から用地買収に着手し、平成4年12月3日に供用開始された。

(カ) 大分～大分米良間

大分～大分米良間 7.8kmについては、平成3年度から用地買収に着手し、平成8年11月26日に供用開始された。また、大分光吉ICのフルインター化については、平成15年12月25日の第1回国土開発幹線自動車道建設会議を経て、平成16年1月30日に整備計画が決定（変更）され、平成16年4月28日に日本道路公団に連結許可及び施行命令が出された。西日本高速道路（株）及び県により工事が行われ、平成20年8月11日に完成した。



1) 事業区間	鳥栖市・日田市 (日田地区)	日田市・玖珠町	玖珠町・由布市	由布市・大分市	大分市荏隈～ 大分市片島
2) 経過する 市町村	日田市	日田市 玖珠町	玖珠町 九重町 由布市	由布市 日出町 別府市 大分市	大分市

3) 車線数	4車線	4車線	4車線	4車線	4車線
4) 設計速度	80km/時	80km/時	80km/時	80km/時	80km/時
5) 連結位置及び連結施設	日田市：一般国道212号	玖珠町： 主要地方道玖珠天瀬線 玖珠町：一般国道387号	九重町： 主要地方道飯田高原中村線	由布市：一般国道210号 日出町：一般国道10号 別府市：主要地方道別府一の宮線、市道八石荷戸2号線 大分市：主要地方道大分臼杵線	大分市：一般国道10号、一般国道210号、一般県道下世利寒田線

4) その他の高規格道路

◇中九州横断道路

中九州横断道路は、「大分市～熊本市間」を結ぶ延長約120kmの高規格道路（自動車専用道路）である。現在、「豊後大野市犬飼町～阿蘇市波野間」が整備区間に指定されている。

整備区間のうち「豊後大野市犬飼町～豊後大野市千歳町間（犬飼千歳道路）」4.3kmが平成19年に、「豊後大野市千歳町～豊後大野市大野町間（千歳大野道路）」8.7kmは平成20年に開通した。また、「豊後大野市大野町～竹田市会々間（大野竹田道路）」12.3kmについては、平成20年に着工し、平成27年2月15日に「大野～朝地間」6.3kmが開通し、「朝地～竹田間」6.0kmについては、平成31年1月19日に開通した。また平成31年度から「竹田～阿蘇間（竹田阿蘇道路）」22.5kmが新規事業化され、令和4年12月に第2回計画段階評価が実施され、複数のルート帯（案）が示された。

◇中津日田道路

中津日田道路は、「中津市～日田市間」を結ぶ延長約55kmの高規格道路であり、現在「中津市定留～日田市間」が整備区間に指定されている。

整備区間のうち県が事業を行う、「中津市定留～中津市犬丸間（中津港線）」1.5kmと「中津市犬丸～中津市伊藤田間（中津道路）」2.1kmは、平成21年に開通し、東九州自動車道の中津ICと接続する「中津市伊藤田～中津市三光間（中津三光道路）」3.0kmは、平成27年2月28日に開通した。

「中津市本耶馬溪町落合～中津市耶馬溪町山移間（本耶馬溪耶馬溪道路）」5.0kmは、平成24年に開通し、「中津市耶馬溪町山移～中津市耶馬溪町大島間（耶馬溪道路）」5.0kmは、令和3年2月28日に開通した。

「中津市山国町守実～日田市三和間（日田山国道路）」8.8kmについては、平成27年度から事業に着手しており、「中津市耶馬溪町大島～中津市山国町守実間（耶馬溪山国道路）」が令和3年度より新規事業着手となった。

また、「中津港～中津市定留間」3.4kmについては、平成20年度から国が臨港道路として事業に着手し、平成27年3月22日に開通しており、「中津市三光西秣～中津市本耶馬溪町落合間（三光本耶馬溪道路）」12.8kmについては、平成19年度から国直轄権限代行事業として着手し、事業が進められており、「中津市三光西秣～中津市三光田口間」2.8kmが平成31年3月3日に開通した。

さらに令和3年4月に「田口IC～青の洞門・羅漢寺IC」の令和5年度の開通が発表された。

◇大分空港道路

大分空港道路は「日出町～国東市武蔵町間」を結ぶ延長約30kmの高規格道路であり、現在「日出町南畑～国東市安岐町大添間」が整備区間に指定されている。

整備区間のうち「日出町大神（藤原JCT）～国東市安岐町大添（安岐IC）間」13.5kmは平成3年に、「日出町南畑（速見IC）～日出町大神（藤原JCT）間」11.5kmは平成14年に開通した。また、「国東市安岐町大添（安岐IC）～国東市安岐町塩屋（国道213号）間」6.0kmについては、平成3年に自動車専用道路として開通した県道系原杵築線を活用している。

また、平成28年度から取り組んできた4車線区間延伸事業が令和元年7月26日に完了した。

河川課

国土交通省所管公共土木施設災害復旧事業／過去5箇年の比較表（補助分）
（単位：千円）

年災	全 国		九 州 全 域		大 分 県	
	箇 所	被害報告額	箇 所	被害報告額	箇 所	被害報告額
H30	25,849	581,477,136	3,420	72,853,589	465	5,532,824
H31 / R元	17,009	580,981,986	2,561	44,465,167	123	1,591,100
R 2	13,092	511,138,142	7,812	263,199,916	1,256	36,511,647
R 3	9,776	259,118,257	2,896	52,789,890	180	3,553,480
R 4	9,812	389,213,588	2,841	88,637,897	442	13,697,550
平 均	15,108	464,385,822	3,906	104,389,292	494	12,177,321

令和4年度公共土木施設災害復旧工事／県実施計画表
（単位：千円）

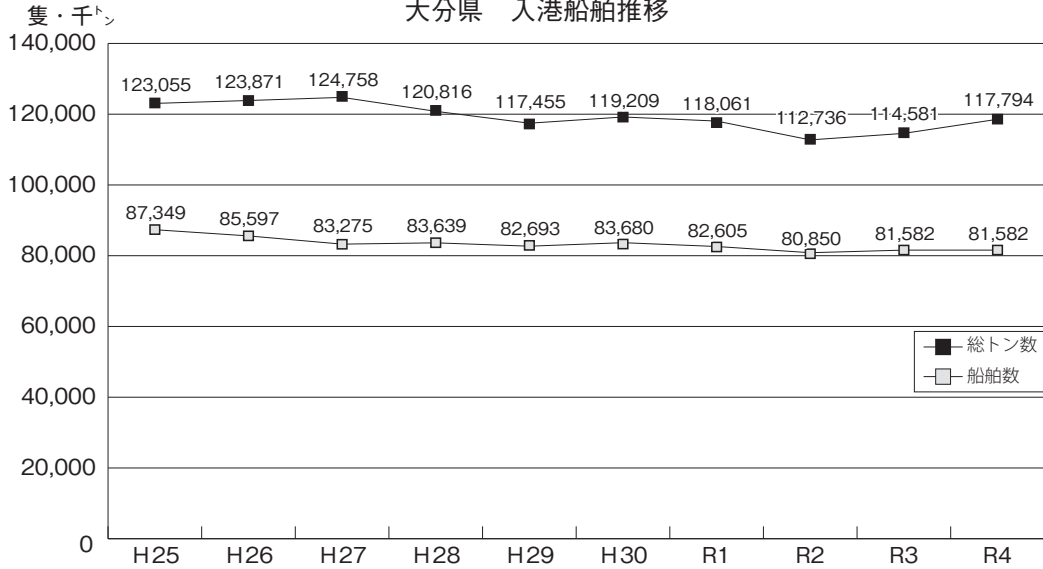
年 災	事 業 費	左 の 財 源 内 訳		
		国庫支出金	県 債	一 般 財 源
令和3年災害	19,983	12,866	6,000	1,117
令和4年災害	2,900,574	1,867,600	930,000	102,974
令和5年災害	6,220,000	4,118,869	2,101,000	131
計	9,140,557	5,999,335	3,037,000	104,222

令和5年度主要事業の概要

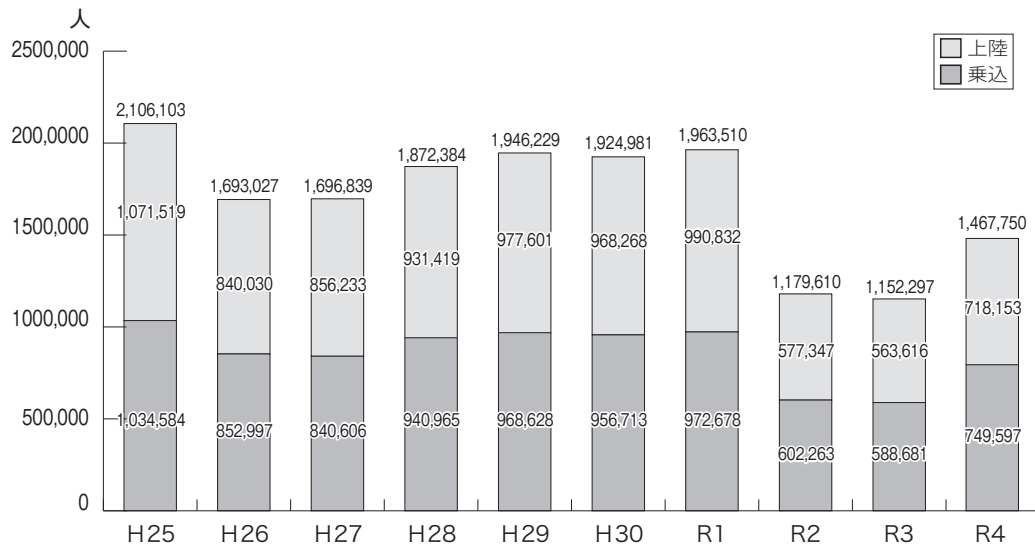
区分	事業名	事業費	新規、継続	備考
公共	広域河川改修事業	20,275,641		河川の流下能力を確保するため、令和2年7月豪雨等により被災した河川等において、河川改修を実施する。
	河川緊急情報基盤整備事業	3,355,544	一般秋葉川(天ヶ瀬温泉旅館)、野上川等	水位情報の提供等
	河川災害関連事業	78,750		
	河川災害関連事業	47,000		災害復旧事業にあわせ、被害を受けなかった区間を含め一連区間について再度災害防止のための改良工事を実施するもの。
	治水ダム建設事業	947,625		ダム本体、放流設備、関連設備、貯水池等の緊急性の高い改良を行い、ダムの機能の回復又は向上を図る。
	国直轄河川事業負担金	688,842		
	障害防止対策事業	103,499	一級大分川	防衛施設庁所管の事業で、防衛施設の設置により生じた河川の障害についてその機能を復元し、又、障害を除去するもの。
	海岸環境整備事業	96,524	国東海岸(小原地区)	波浪による被害を防ぎ、良好な海岸環境・利用を促進すると共に、背後地の整備と一体になった海岸環境整備を図る。
	津波危機管理対策緊急事業	132,300	宇佐海岸等	高潮・津波、海岸侵食等から生命・財産を守るため、海岸堤防等の耐震化対策及び老朽化対策を実施する。
	災害復旧事業	9,140,557		
	土木関係災害時緊急対応事業	5,685,000		
非公共		5,124,724		
	河川海岸改良事業	925,000		
	緊急河床掘削事業	800,000		
	河川海岸調査費	173,329		
	河川関係受託事業	278,778	一級堀内川、二級武蔵川	
	災害関係受託事業費	154,241		
	災害復旧事業	40,000		
	災害復旧調査費	225,000		
	河川施設災害防止緊急対策事業	2,050,000		
	中小河川等洪水時避難行動支援事業	90,000		
	河川情報整備支援事業	18,500		
	その他事業	369,876		
合計		25,400,365		

港 湾 課

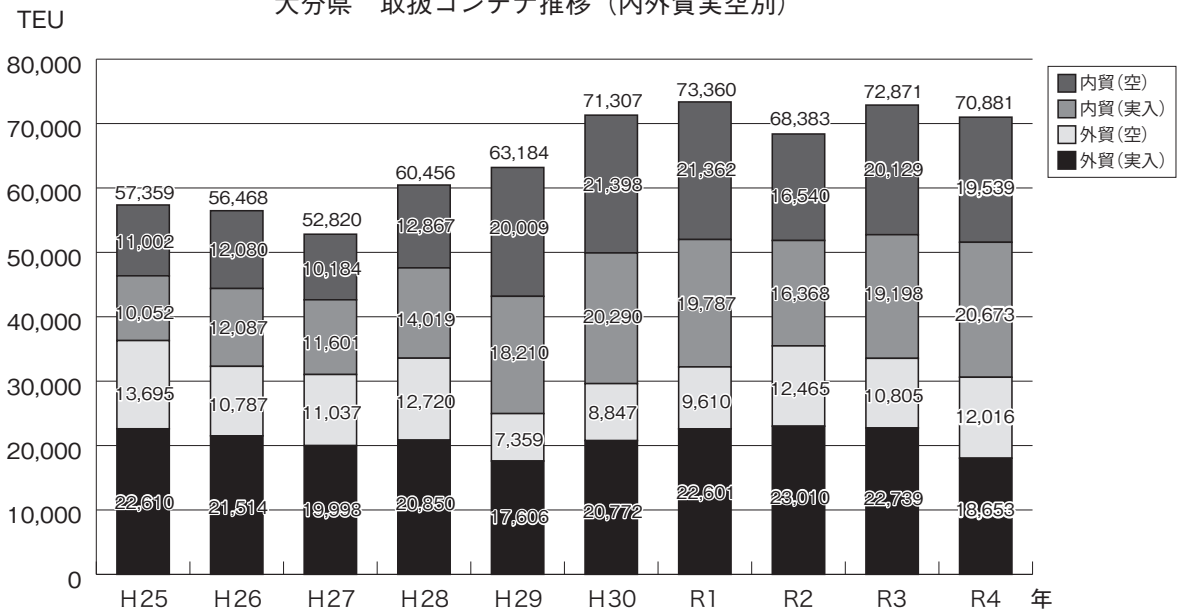
大分県 入港船舶推移



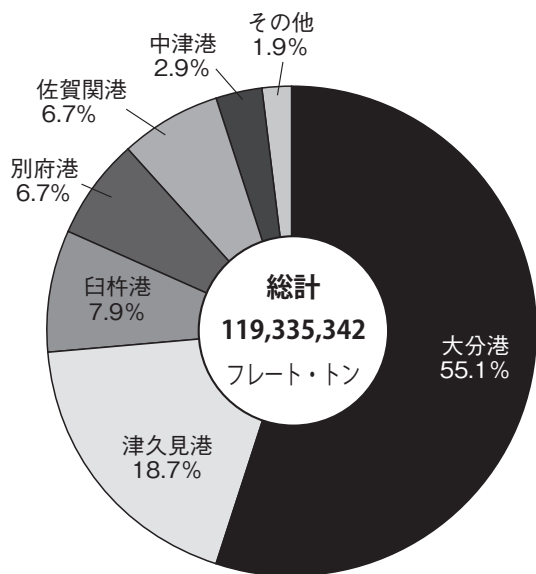
大分県 船舶乗降人員推移



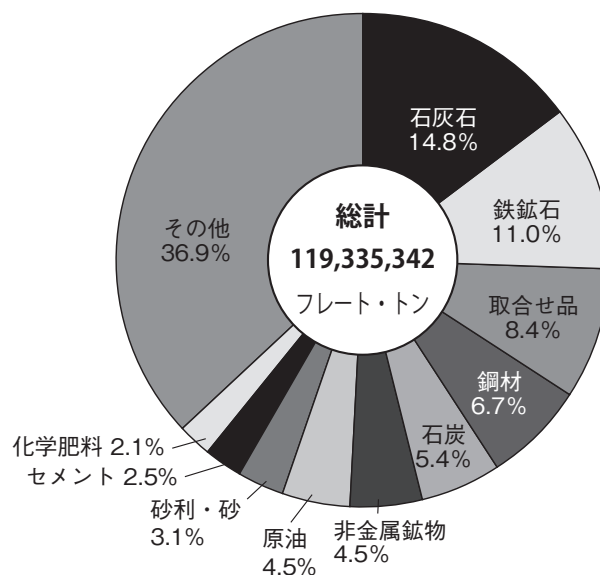
大分県 取扱コンテナ推移 (内外貿実空別)



取扱貨物の各港別シェア (令和4年速報値)

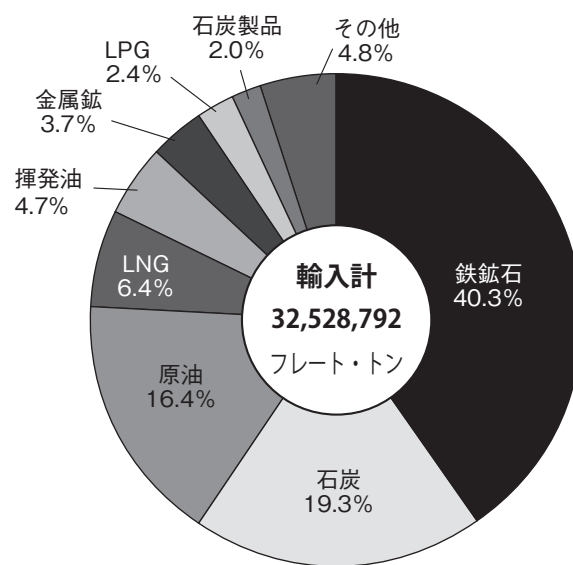
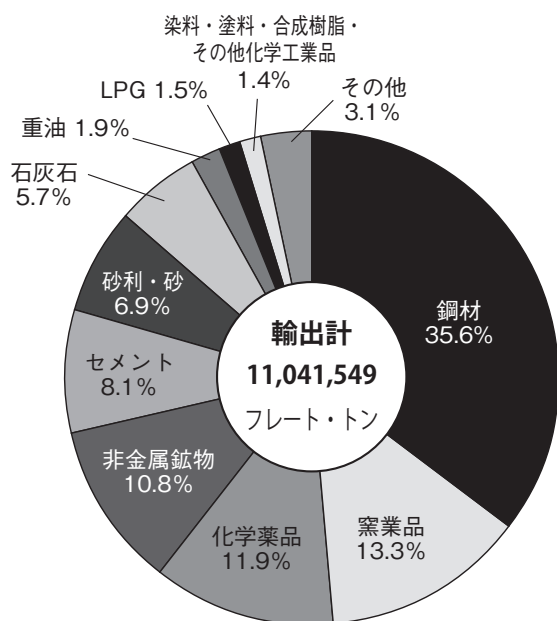


県全体取扱貨物の品目内訳 (令和4年速報値)



港湾課

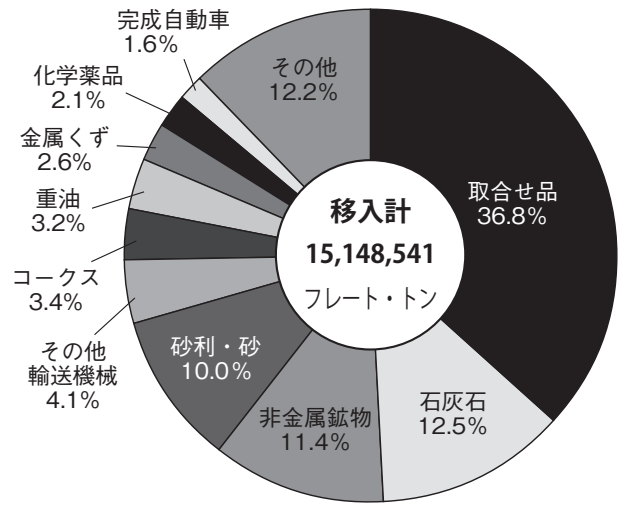
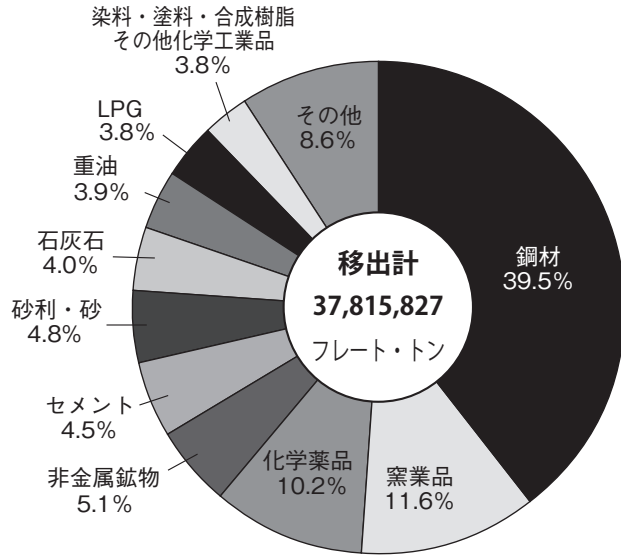
県全体取扱貨物の品目内訳(外貿) (令和4年速報値)



県全体取扱貨物の品目（内貿）

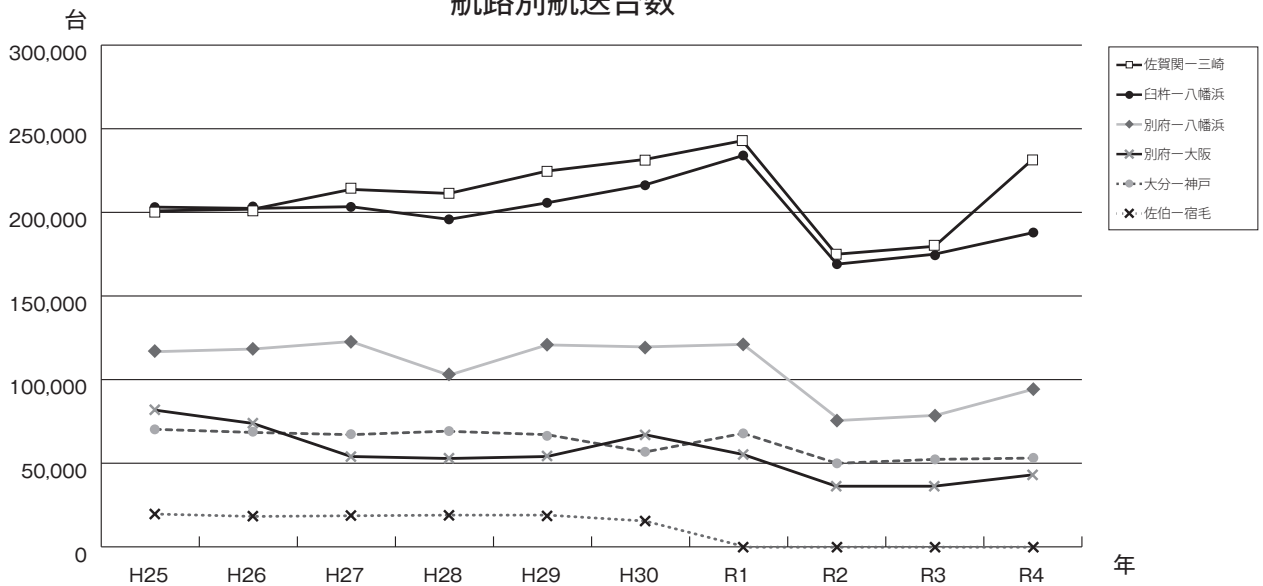
（令和4年速報値）

※フェリー貨物を除く



港湾課

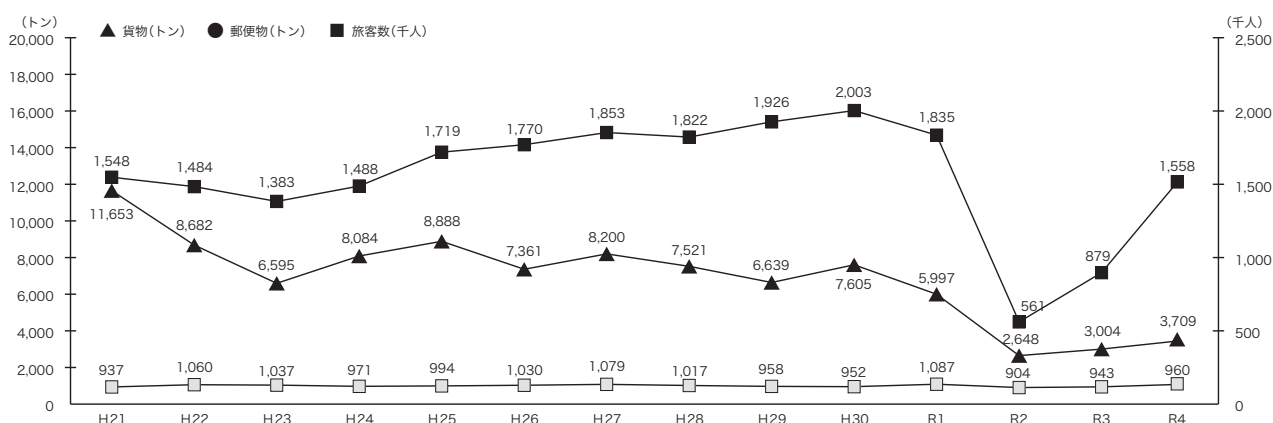
航路別航送台数



大分空港



■大分空港の航空輸送実績



港湾課

■基本施設

施設名	諸元	舗装の種類	備考
着陸帯	3,120m×300m	芝一部コンクリート	等級A級
滑走路	3,000m45m	アスファルトコンクリート	強度PCN83/F/C/X/T
誘導路	3,432m23~34m	アスファルトコンクリート	
駐機場	92,450㎡	アスファルトコンクリート及びセメントコンクリート	10バース

■国内定期路線(→大分)

路線	便数/日	所要時間	航空会社	運航日
東京(羽田)	14	約90分	日本航空・全日空・ソラシドエア	毎日
東京(成田)	3(最大)	約100分	ジェットスター・ジャパンピーチ・アビエーション	毎日
大阪(伊丹)	7	約55分	日本航空・全日空・IBEX	毎日
名古屋(中部)	2	約65分	IBEX/全日空	毎日

■付帯施設

施設名	諸元	舗装の種類	備考
駐車場	21,128㎡	アスファルトコンクリート	第1駐車場 770台 第2駐車場 219台
場周道路	20,138㎡	アスファルトコンクリート及びセメントコンクリート	
保安道路	12,584㎡	アスファルトコンクリート	

■国際定期路線

路線	便数/週	所要時間	航空会社	運航日
ソウル ※1	3~4	約95分	ティーウェイ航空	月・水・金(夏期) 火・木・土(冬期)
プサン ※2	3	約65分	ティーウェイ航空	月・水・金
ムアン ※2	3	約100分	ティーウェイ航空	月・水・金

※1 R1.8.19~運休
※2 R1.8.12~運休

砂 防 課

(1) 指定地（令和5年3月末現在）

ア) 砂防指定地について（資料1、2）

砂防法第2条により、砂防設備を要する土地として国土交通大臣が指定した砂防指定地は令和5年3月末現在、別府市境川ほか1,326 溪流、面積 9,392.19ヘクタールである。

イ) 地すべり防止区域について（資料3）

地すべり等防止法第3条により、国土交通大臣が指定した地すべり防止区域は令和5年3月末現在、別府市乙原地区ほか85 地区、面積 1,264.09ヘクタールである。

ウ) 急傾斜地崩壊危険区域について（資料3）

急傾斜地の崩壊による災害の防止に関する法律第3条により、県知事が指定した急傾斜地崩壊危険区域は、令和5年3月末現在、佐伯市西谷地区ほか1,349 地区、面積 1,738.25ヘクタールである。

エ) 土砂災害警戒区域等について（資料4）

土砂災害警戒区域等における土砂災害防止対策の推進に関する法律第7条、第9条により、県知事が指定した土砂災害警戒区域は令和5年3月現在 24,362 区域、土砂災害特別警戒区域は 22,456 区域である。

(資料1) 砂防指定地一覧表（水系別）

(令和5年3月31日現在)

水系名	溪流数	指定面積 (ha)
五ヶ瀬川	36	380.44
番匠川	103	1,261.50
大野川	173	1,527.00
大分川	71	853.96
筑後川	268	1,577.02
山国川	148	881.08
二級水系	378	2,424.38
その他水系	150	486.81
計	1,327	9,392.19

(資料2) 砂防指定地一覽表 (土木事務所別)

(令和5年3月31日現在)

土木事務所名	一級水系						二級水系						普通水系			合計	
	一級河川		普通河川		二級河川		普通河川		二級河川		普通河川		普通河川		延長	延長	
	延長	延長	延長	延長	延長	延長	延長	延長	延長	延長	延長	延長	延長	延長			延長
豊後高田土木事務所									16	66,439	44	45,024	7	8,600	67	120,063	
国東土木事務所								36	110,664	57	45,727	22	23,036	115	179,427		
別府土木事務所								24	93,474	43	38,277	10	19,457	77	151,208		
大分土木事務所	37	170,017	43	32,362	5	14,974	6	4,627	10	8,343	101	230,323					
臼杵土木事務所	10	24,912	12	14,631	15	37,374	20	23,388	24	8,953	81	109,258					
佐伯土木事務所	47	166,182	92	131,776	17	43,834	12	11,142	77	47,322	245	400,256					
豊後大野土木事務所	20	73,655	59	47,545											79	121,200	
竹田土木事務所	29	95,678	34	21,967											63	117,645	
玖珠土木事務所	30	104,014	62	76,770			3	2,580							95	183,364	
日田土木事務所	26	71,484	159	109,105											185	180,589	
中津土木事務所	29	57,884	110	64,471	5	16,696	7	5,323							151	144,374	
宇佐土木事務所					22	68,631	46	63,240							68	131,871	
合計	228	763,826	571	498,627	140	452,086	238	239,328	150	115,711	1,327	2,069,578					

(資料3) 地すべり防止区域及び急傾斜地崩壊危険区域指定状況

(令和5年3月31日現在)

土木名	市町村名	旧市町村名	新規・追加 の別	地すべり防止区域		急傾斜地崩壊危険区域				
				地区数	指定面積: ha	地区数	指定面積: a	面積計	面積計	
高田	豊後高田市	新規	追加	0	0	32	3,313	3,420.00		
			追加	0	0	3	107			
		新規	0	0	8	303	303.00			
	追加	0	0	0	0					
	新規	0	0	12	1,467	1,618.00				
	追加	0	0	4	151					
	小計	新規		0	0	52	5,083	5,341.00		
		追加		0	0	7	258			
	国東	国見町	新規	追加	0	0	20	1,341	1,366.00	
				追加	0	0	2	25		
国東町			新規	追加	0	0	35	5,205	5,579.00	
				追加	0	0	5	374		
武蔵町			新規	追加	0	0	6	1,029	1,100.00	
				追加	0	0	1	71		
安岐町		新規	追加	0	0	14	2,884	3,000.00		
			追加	0	0	1	116			
合併後計		新規		0	0	75	10,459	11,045.00		
		追加		0	0	9	586			
姫島村		新規	追加	1	12.95	6	975	1,006.00		
			追加	0	0	2	31			
小計		新規		1	12.95	81	11,434	12,051.00		
		追加		0	0	11	617			
別府	別府市	新規	追加	4	81.3	26	4,133	4,538.00		
			追加	1	8.7	6	405			
			新規	4	41.85	23	1,794		2,527.00	
	追加	3	35.67	6	733					
	杵築市	新規	追加	1	24.6	18	2,058	2,105.00		
			追加	0	0	1	47			
		大田村	新規	追加	2	16.24	1	163	163.00	
	追加			0	0	0	0			
	合併後計	新規		7	82.69	42	4,015	4,795.00		
		追加		3	35.67	7	780			
	日出町	新規	追加	0	0	15	946	1,089.00		
			追加	0	0	2	143			
	小計	新規		11	163.99	83	9,094	10,422.00		
		追加		4	44.37	15	1,328			
	大分	大分市	新規	追加	12	150.65	88	8,868	10,026.00	
				追加	2	23	20	1,158		
			野津原町	新規	追加	3	32.54	4	586	586.00
					追加	2	4.08	0	0	
佐賀関町			新規	追加	5	32.49	38	2,796	3,349.00	
				追加	2	22	11	553		
合併後計		新規		20	215.68	130	12,250	13,961.00		
		追加		6	49.08	31	1,711			
由布市		狭間町	新規	追加	2	11.37	5	1,159	1,379.00	
				追加	0	0	1	220		
		庄内町	新規	追加	0	0	9	1,317	1,317.00	
				追加	0	0	0	0		
		湯布院町	新規	追加	1	30.53	8	1,046	1,266.00	
				追加	0	0	1	220		
合併後計	新規		3	41.9	22	3,522	3,962.00			
	追加		0	0	2	440				
小計	新規		23	257.58	152	15,772	17,923.00			
	追加		6	49.08	33	2,151				
臼杵	臼杵市	新規	追加	5	29.42	71	8,522	8,898.00		
			追加	0	0	7	376			
		野津町	新規	追加	3	18.8	39	4,027	4,054.00	
				追加	0	0	2	27		
	合併後計	新規		8	48.22	110	12,549	12,952.00		
		追加		0	0	9	403			
	津久見市	新規	追加	0	0	77	10,591	11,994.48		
			追加	0	0	18	1,403			
小計	新規		8	48.22	187	23,140	24,946.48			
	追加		0	0	27	1,806				
佐伯	佐伯市	新規	追加	0	0	85	10,070	11,239.00		
			追加	0	0	17	1,169			
		上浦町	新規	追加	0	0	13	1,764	1,764.00	
	追加			0	0	0	0			
	弥生町	新規	追加	0	0	41	5,540	6,114.00		
			追加	0	0	4	574			
	本匠村	新規	追加	2	62.88	16	2,366	2,366.00		
			追加	0	0	0	0			
	宇目町	新規	追加	0	0	27	1,931	2,054.00		
			追加	0	0	2	123			
	直川村	新規	追加	0	0	23	3,046	3,046.00		
			追加	0	0	0	0			
	鶴見町	新規	追加	0	0	27	4,681	5,103.00		
			追加	0	0	4	422			
	米水津村	新規	追加	1	12.04	16	1,942	1,942.00		
			追加	0	0	0	0			
	蒲江町	新規	追加	0	0	38	5,295	5,355.47		
			追加	0	0	4	60			
小計	新規		3	74.92	286	36,635	38,983.47			
	追加		0	0	31	2,348				

土木名	市町村名	旧市町村名	新規・追加 の別	地すべり防止区域		急傾斜地崩壊危険区域				
				地区数	指定面積: ha	地区数	指定面積: a	面積計	面積計	
豊後大野	豊後大野市	三重町	新規	追加	2	14.99	14.99	25	2,195	2,255.00
				追加	0	0	1	60		
		清川村	新規	追加	0	0	5	479	479.00	
				追加	0	0	0	0		
		緒方町	新規	追加	1	6.51	17.11	18	1,935	2,002.00
				追加	1	10.6	2	67		
		朝地町	新規	追加	2	19.8	43.08	16	2,143	2,303.00
				追加	1	23.28	1	160		
		大野町	新規	追加	2	17.19	17.19	25	1,753	1,753.00
				追加	0	0	0	0		
	千歳村	新規	追加	1	5.3	9.21	7	662	821.67	
			追加	1	3.91	3	160			
	犬飼町	新規	追加	1	31.5	31.50	15	1,308	1,392.00	
			追加	0	0	2	84			
小計	新規		9	95.29	133.08	111	10,475	11,005.67		
	追加		3	37.79	9	531				
竹田	竹田市	竹田市	新規	追加	2	15.31	15.31	85	9,385	11,129.00
				追加	0	0	28	1,744		
		萩町	新規	追加	0	0	0.00	2	403	403.00
				追加	0	0	0	0		
		久住町	新規	追加	0	0	0.00	6	829	829.00
				追加	0	0	0	0		
	直入町	新規	追加	0	0	0.00	8	1,010	1,010.00	
			追加	0	0	0	0			
	小計	新規		2	15.31	15.31	101	11,627	13,371.00	
		追加		0	0	28	1,744			
玖珠	玖珠町	新規	追加	0	0	0.00	33	2,874	3,087.00	
			追加	0	0	5	213			
		合併後計	新規		0	0	0.00	24	3,759	3,967.00
			追加		0	0	3	208		
小計	新規		0	0	0.00	57	6,633	7,054.00		
	追加		0	0	8	421				
日田	日田市	日田市	新規	追加	1	13.44	13.44	78	8,867	10,134.00
				追加	0	0	17	1,267		
		前津江村	新規	追加	10	89.79	100.67	3	272	272.00
				追加	1	10.88	0	0		
		中津江村	新規	追加	11	133.96	198.70	2	607	607.00
				追加	2	64.74	0	0		
	上津江村	新規	追加	1	11.2	11.20	8	616	616.00	
			追加	0	0	0	0			
	大山町	新規	追加	2	65.17	65.17	17	1,859	2,073.00	
			追加	0	0	2	214			
天瀬町	新規	追加	0	0	0.00	14	1,547	1,659.00		
		追加	0	0	1	112				
小計	新規		25	313.56	389.18	122	13,768	15,361.00		
	追加		3	75.62	20	1,593				
中津	中津市	中津市	新規	追加	0	0	0.00	0	0	0.00
				追加	0	0	0	0		
		三光村	新規	追加	0	0	0.00	5	682	682.00
				追加	0	0	0	0		
		本耶馬溪町	新規	追加	0	0	0.00	20	2,241	2,307.00
				追加	0	0	3	66		
	耶馬溪町	新規	追加	1	5.6	5.60	18	2,829	2,829.00	
			追加	0	0	0	0			
小計	新規		0	0	0.00	29	3,813	4,493.00		
	追加		0	0	7	680				
宇佐	宇佐市	宇佐市	新規	追加	1	5.6	5.60	72	9,565	10,311.00
				追加	0	0	10	746		
		院内町	新規	追加	2	45.87	63.31	19	2,170	2,578.00
				追加	2	17.44	2	408		
	安心院町	新規	追加	1	6.5	6.50	16	2,088	2,270.00	
			追加	0	0	3	182			
小計	新規		3	52.37	69.81	46	5,510	6,100.00		
	追加		2	17.44	5	590				
合計	新規		86	1,039.79	1,264.09	1,350	159,691	173,824.62		
	追加		18	224.3	204	14,134				

(資料4) 土砂災害防止法に基づく警戒区域等の指定状況について

令和5年3月31日現在

土木 事務所 所名	市町 村名	危険渓流数及び危険箇所数				調査完了 箇所数	完了率
		土石流	急傾斜	地滑り	合計		
豊後高田	豊後高田市	242	376	1	619	619	100.00%
	国東市	367	645	2	1,014	1,014	100.00%
国東	姫島村	0	24	0	24	24	100.00%
	別府市	81	285	8	374	374	100.00%
別府	杵築市	173	836	10	1,019	1,019	100.00%
	日出町	29	180	1	210	210	100.00%
大分	大分市	334	1,592	32	1,958	1,958	100.00%
	由布市	301	464	9	774	774	100.00%
臼杵	臼杵市	362	739	11	1,112	1,112	100.00%
	津久見市	214	362	1	577	577	100.00%
佐伯	佐伯市	888	2,093	15	2,996	2,996	100.00%
	豊後大野市	277	1,706	57	2,040	2,040	100.00%
竹田	竹田市	119	1,263	1	1,383	1,383	100.00%
	九重町	161	323	0	484	484	100.00%
玖珠	玖珠町	88	461	2	551	551	100.00%
	日田市	517	1,370	50	1,937	1,937	100.00%
中津	中津市	655	922	14	1,591	1,591	100.00%
	宇佐市	317	652	8	977	977	100.00%
合計	小計	5,125	14,293	222	19,640	19,640	100.00%
	累計						

土石流 区域数	指定区域				合計	
	土石流警戒区域		地すべり			
	うち特別 区域数	区域数	土石流警戒区域 うち特別 区域数	区域数		
286	227	527	2	0	815	732
385	291	743	4	0	1,132	984
0	0	30	1	0	31	24
98	73	388	12	0	498	451
204	166	956	13	0	1,173	1,090
31	25	205	2	0	238	218
358	299	2,009	36	0	2,403	2,217
256	213	627	15	0	898	814
343	267	994	15	0	1,352	1,216
233	202	441	1	0	675	632
1,133	987	2,386	15	0	3,534	3,334
345	302	2,251	61	0	2,657	2,480
131	100	1,788	2	0	1,921	1,848
192	155	552	6	0	750	693
141	117	522	4	0	667	630
614	477	1,718	62	0	2,394	2,168
762	619	1,126	16	0	1,904	1,731
387	317	900	33	0	1,320	1,194
5,899	4,837	18,163	300	0	24,362	22,456

(2) 施設（令和5年3月末現在）

ア) 砂防設備

区 分	砂防指定地		砂防堰堤	溪流保全工	床 固 工
	箇 所	面 積			
数 量	1,327	9,392.19 ha	1,351 基	302,144 m	1,104 基

イ) 地すべり防止施設

区 分	地すべり防止区域		ボーリング工	水路工	杭 打 工	集水井工	谷 止 工
	箇 所	面 積					
数 量	86	1,264.09 ha	298,038 m	51,248 m	4,398 本	202 基	113 基

ウ) 急傾斜地崩壊防止施設

区 分	急傾斜地崩壊危険区域		擁 壁 工	法 枠 工	吹 付 工	落石防止工
	箇 所	面 積				
数 量	1,350	1,738.25 ha	75,516 m	149,829 m ²	154,699 m ²	46,666 m

整備率（令和5年3月末時点）

土木事務所名	砂防			地すべり			急傾斜				全体
	危険箇所	整備箇所	整備率	危険箇所	整備箇所	整備率	危険箇所	要対策箇所	整備箇所	整備率	
豊後高田土木事務所	119	29	24.4%	1	0	0.0%	103	96	44	45.8%	33.8%
国東土木事務所	199	49	24.6%	2	0	0.0%	182	159	65	40.9%	31.7%
別府土木事務所	134	52	38.8%	19	8	42.1%	326	296	79	26.7%	31.0%
大分土木事務所	272	37	13.6%	41	17	41.5%	727	528	95	18.0%	17.7%
臼杵土木事務所	251	51	20.3%	12	8	66.7%	383	333	157	47.1%	36.2%
佐伯土木事務所	488	105	21.5%	15	3	20.0%	859	733	250	34.1%	29.0%
豊後大野土木事務所	81	22	27.2%	57	9	15.8%	272	240	95	39.6%	33.3%
竹田土木事務所	45	13	28.9%	1	1	100.0%	238	221	98	44.3%	41.9%
玖珠土木事務所	127	48	37.8%	2	0	0.0%	166	156	48	30.8%	33.7%
日田土木事務所	175	66	37.7%	50	24	48.0%	321	289	82	28.4%	33.5%
中津土木事務所	211	83	39.3%	14	1	7.1%	175	134	42	31.3%	35.1%
宇佐土木事務所	122	30	24.6%	8	3	37.5%	136	115	38	33.0%	29.0%
合 計	2,224	585	26.3%	222	74	33.3%	3,888	3,300	1,093	33.1%	30.5%

砂防………土石流危険溪流Ⅰ（人家5戸以上）における概成箇所の割合

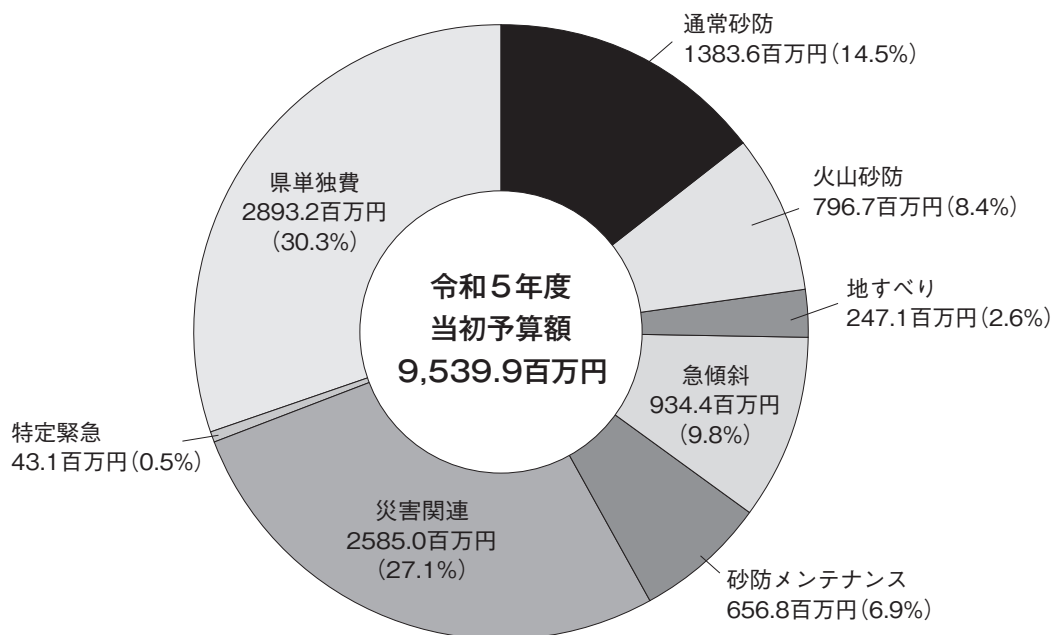
地すべり…危険箇所における概成箇所の割合

急傾斜………要対策箇所（急傾斜地崩壊危険箇所Ⅰ（人家5戸以上）のうち人工がけを除くもの）における概成箇所の割合

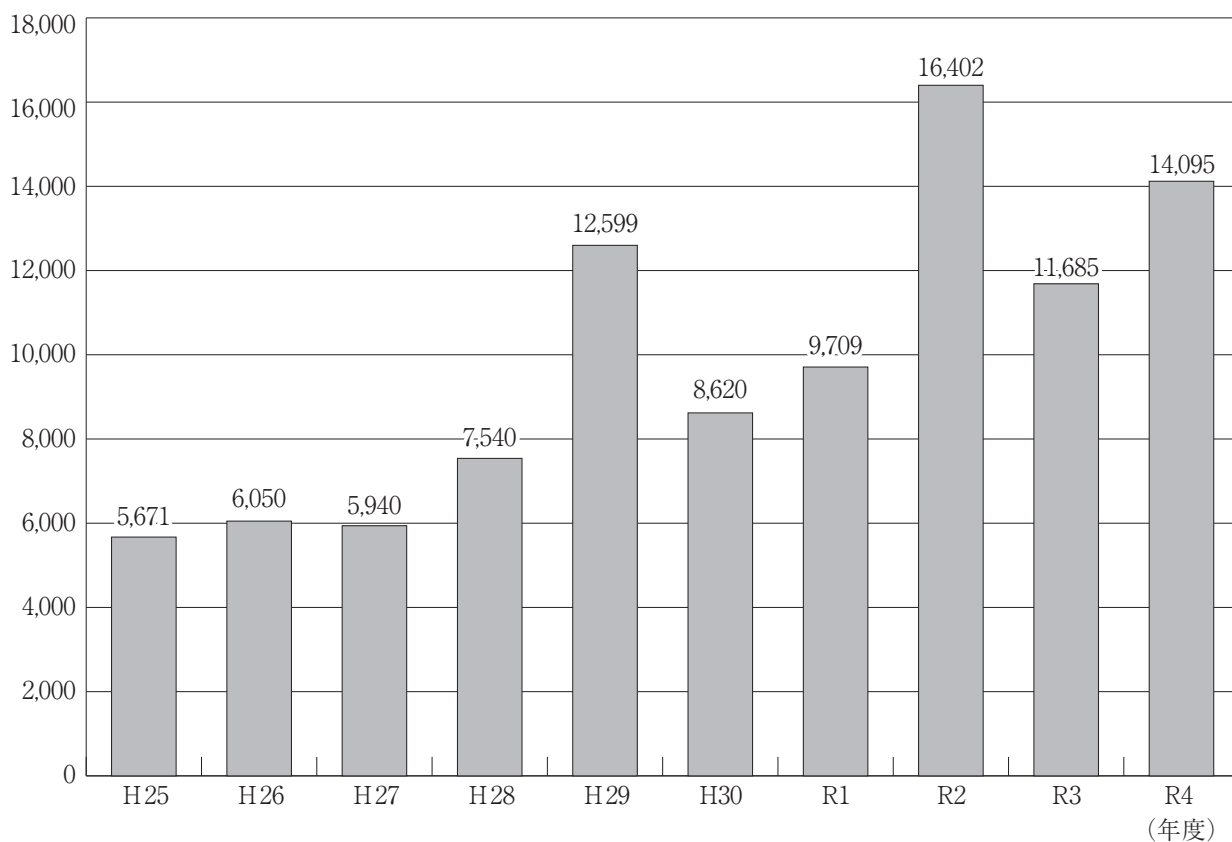
※概成については予算年度で判定（例：R2年度繰越予算で概成 → R2年度概成）

※土砂災害危険箇所は、H26土砂災害危険箇所再点検結果を反映させたもの。

(3) 予算



砂防関係予算の推移 (H25 ~ R4)



注) H25~R4は砂防最終予算額。

注) 災害関連は緊急砂防・緊急急傾斜・緊急地すべり・砂防災害関連事業及び地域防災がけ事業を含む。

都市・まちづくり推進課

1. 都市計画の現状

(1) 都市計画決定の現況

都市計画の内容は主として以下の計画で構成されている。

- ア) 土地利用……………市街化区域、市街化調整区域の区域区分、ならびに用途地域、風致地区等の地域地区
- イ) 都市施設……………道路、公園、下水道等の施設
- ウ) 市街地開発事業……………土地地区画整理事業、市街地再開発事業等の事業
- エ) 地区計画等

都市計画決定一覧表

令和5年3月31日現在

都市計画の内容 都市名	土地利用											都市施設														市街地開発事業										
	地域地区																																			
	用途地域*																																			
	市街化区域・市街化調整区域	第一種低層住居専用地域	第二種低層住居専用地域	第一種中高層住居専用地域	第二種中高層住居専用地域	準住居商業地域	近隣商業地域	準工業地域	工業専用地域	特別用途地域	防火地域	準防火地域	風致地区	臨海地区	地区計画	道路(自動車専用道路)	道路(幹線道路)	道路(区画街路・特殊街路)	駅前広場	都市高速鉄道	駐車場	公園	緑地	墓	その他の公共空地	汚物処理場	ごみ焼却場	市営焼却場	一団地の住宅施設	火葬場	防火水槽	公共下水道	都市道路	土地地区画整理事業	新住宅市街地開発事業	市街地再開発事業
大分市										3	1	1	2	1	16	1	102	137	12	3	1	225	26	4		1	1	1	1	1		1	1	20	1	1
別府市										1		1	5	1	9		22	4	6			35	3			1	1	1		1	1	1	2		1	
中津市												1		1	1	2	24	10	4	1	1	28				1	1			1	1		3			
日田市												1				22	1	4				25				1				1	1	1	3			
佐伯市										1		1		1	1	26		1				21	2	1		1	1			1	1	1	4			
臼杵市														2	1	11	9			1	6	1						1	1		1	1				
津久見市												1		1		17		2				15						1	1	1	1	6				
竹田市										1		1				8		1				4									1					
豊後高田市										1				1		8						6				1	2			1	1	1				
杵築市														1	2	11	13					9				1	1			1	1					
宇佐市																2	28		1			11				1			0	1	1					
豊後大野市																9		1				6						1								
由布市(旧湯布院町)										1						6		1				6						1								
(旧挾間町)																9		1								1				1						
国東市														1	1							2								1						
日出町													1	2	1	12	6	3				10				1	1		1	1	1	1				
玖珠町										1						3						2									1	1				
計										9	1	7	7	11	32	9	323	180	37	4	3	411	32	5		9	10	2	2	11	4	13	7	41	1	2

●その他地域地区
 高度地区(別府市、日田市)、高度利用地区(大分市、別府市)、流通業務地区(大分市)、伝統的建造物群保存地区(日田市、杵築市)、特定用途制限地域(大分市)
 ●その他都市施設
 自動車ターミナル(別府市)、港湾(別府市)、水道(別府市)、病院(大分市)、河川(竹田市)、学校(別府市)
 注) ■は大分県内で定めている都市計画
 ※県内に田園住居地域なし

準都市計画区域指定市町村一覧表

都市名	準都市計画区域名	面積 (ha)
大分市	本神崎準都市計画区域	95
大分市	佐賀関準都市計画区域	494
中津市	三光準都市計画区域	1,459

(2) 地域地区

都市における土地利用に計画性を与え、適正な制限のもとに土地の合理的な利用を図ることを目的とし、土地の自然的条件及び土地利用の動向を勘案して、住居、商業・工業、その他の用途を適正に配分することにより、都市機能を維持増進し、かつ、良好な住居の環境を保護し、商業・工業等の利便を増進し、美観風致を維持し、公害を防止する等適正な都市環境を保持するように定める。

主 な 地 域 地 区

令和5年3月31日現在（単位：ha）

地域地区 都市計画 区域名	用 途 地 域 ^{※5}												特別用 途地区	風致地区	
	第1種 低層住居 専用地域	第2種 低層住居 専用地域	第1種中 高層住居 専用地域	第2種中 高層住居 専用地域	第1種 住居地域	第2種 住居地域	準住居 地域	近隣 商業地域	商業地域	準工業 地域	工業地域	工業専用 地域			計
大 分	2,440	155	1,299	1,058	1,761	457	131	506	346	858	599	1,677	11,288	※1 ※3 ※4 63 760 35	437
別 府 [*]	216	198	561	89	792	209		107	612	32	2		2,818	※3 32	4,412
中 津	464		483	62	677		15	44	98	290	520		2,653		
日 田	41		67	483	232	52	110	52	108	75	24		1,244		
佐 伯				293	38	360		30	99	159	79	109	1,167	※3 159	
臼 杵	269			280	309		28	55	54	49	65		1,109		
津 久 見			50	141	156	18	17	16	36	55	101		590		
竹 田	9	4	162		99	23	24	32	29	49			431	※3 49	
豊後高田	54		86	57	102	49	5	30	28	82	93		586	※3 82	
杵 築			170		75	17	23	3	28	63	33		412		
宇 佐		57	113		357	31		77	81	42	24		782		
三 重 (豊後大野市)	9	8	15	136	85	45	52	6	48	35			440		
挾 間 (由布市)	106		209	6	90	11		18		22			462		
湯 布 院 (由布市)	287	7		200	101		4	6	26				631	※2 278	
国 東	2	72	78		40		19	13	21	21			264		
日 出	53	25	271	7	108			61	26	9	10		570		
玖 珠	21		47	96	76		10	21	16	14			301	※1 7	
計	3,971	526	3,611	2,908	5,098	1,272	438	1,077	1,656	1,855	1,550	1,786	25,748	1,465	4,849

※別府市の都市計画区域名は、別府国際観光温泉文化都市建設計画

注) ※1 特別業務地区
 ※2 娯楽・レクリエーション地区
 ※3 大規模集客施設制限地区
 ※4 住環境保全地区
 ※5 県内に田園住居地域なし

2. 都市計画事業

(1) 街 路

ア) 事業の概要

本県の都市計画による街路の決定は昭和6年の大分市が最初で、以後、別府市、中津市と順次決定したが、戦後は急激に都市計画法適用の市町村が増加し、これに伴って街路の決定数も増加、現在では都市計画適用16市町全ての市町で街路を決定しており、路線数は509路線、総延長は934.73kmである。

イ) 施策の計画

良好な市街地の形成を図るため、都市構造の骨格を形成するとともに、都市交通の円滑化、住宅、宅地の供給促進、防災避難路の確保、情報通信施設等の収容等の多様な機能を有する都市内道路網として街路事業の整備促進を図る。

令和5年3月31日現在

街路延長		計画延長	改良済延長	改良率
大	分	392.01	332.00	84.7%
別	府	68.75	42.69	62.1%
中	津	93.54	37.32	39.9%
日	田	57.30	35.35	61.7%
佐	伯	60.97	35.56	58.3%
白	杵	24.28	13.77	56.7%
津	久見	27.54	23.52	85.5%
竹	田	9.12	8.05	88.3%
豊	後高田	15.74	7.59	48.2%
杵	築	20.42	8.12	39.8%
宇	佐	81.99	18.59	22.7%
豊	後大野	20.06	9.68	48.3%
国	東	6.27	4.91	78.3%
日	出	26.91	15.27	56.7%
挾	間	16.03	2.84	17.7%
湯	布院	7.61	0.04	0.5%
玖	珠	6.19	4.50	72.7%
計		934.73	598.63	64.0%

ウ) 事業費の推移

(単位：千円)

都市名	平成20年	平成21年	平成22年	平成23年	平成24年	平成25年	平成26年	平成27年	平成28年	平成29年	平成30年	令和1年	令和2年	令和3年	令和4年
大分市	7,164,490	4,106,951	5,221,780	4,915,476	5,170,042	5,228,587	4,635,318	5,088,827	4,584,376	2,628,790	552,102	921,945	3,144,510	2,536,348	3,565,577
別府市	740,000	695,200	555,727	405,723	439,495	654,660	449,700	768,581	1,231,729	966,772	751,713	1,189,221	1,002,183	1,690,121	980,412
中津市	0	0	0	0	0	0	0	14,960	183,822	270,168	258,503	320,676	614,366	592,816	354,486
日田市	416,500	422,500	396,964	501,486	475,528	564,480	536,700	369,909	261,675	126,337	262,118	375,944	442,210	525,267	728,390
佐伯市	0	0	27,974	50,000	45,200	184,774	109,600	145,731	103,215	0	85,785	0	0	6,299	17,902
白杵市	177,000	247,600	160,212	140,863	79,015	187,000	292,791	694,651	241,040	102,683	120,105	155,863	179,103	251,870	7,000
津久見市	0	0	0	0	0	0	0	0	0	0	0	0	0	0	0
竹田市	351,000	414,349	164,328	51,120	168,643	270,000	134,545	15,600	0	0	9,073	12,727	9,936	41,890	252,000
豊後高田市	0	0	0	0	0	0	0	0	0	0	0	0	0	0	0
杵築市	0	0	0	0	0	0	0	0	0	0	0	0	0	0	0
宇佐市	0	0	0	0	0	0	0	0	0	0	0	0	0	0	0
国東市	0	0	0	0	0	0	0	0	0	0	0	0	0	0	0
日出町	0	0	0	0	0	0	0	0	0	0	0	0	0	0	0
由布市											0	0	0	0	0
豊後大野市	0	0	0	0	0	0	0	0	0	0	0	0	13,051	40,505	73,000
玖珠町	0	0	0	0	0	0	0	0	0	0	0	0	0	0	0
計	8,848,990	5,886,600	6,526,985	6,064,668	6,377,923	7,089,501	6,158,654	7,098,261	6,605,857	4,094,750	2,039,399	2,976,376	5,405,359	5,685,116	5,978,767

※令和3年度までは決算額を記載。令和4年度からは予算額を記載している。

3. 都市計画事務

(1) 都市計画審議会

都市計画法により、その権限に属させられた事項を調整審議するとともに、知事の諮問に応じ都市計画に関する事項を調査審議する。

最近における審議会の開催回数及び審議件数は、次のとおりである。

大分県都市計画審議会審議件数

区分年度	開催回数（回）	付議件数（件）	議 決 答 申 件 数（件）		
			県 決 定	市 町 決 定	そ の 他
平成元年	1	6	4	2	0
平成2年	4	18	8	9	1
平成3年	4	20	4	15	1
平成4年	5	23	8	6	1
平成5年	3	19	7	12	1
平成6年	5	35	13	21	1
平成7年	6	31	17	11	3
平成8年	4	64	23	40	1
平成9年	2	12	4	7	1
平成10年	4	20	9	11	0
平成11年	2	5	4	0	1
平成12年	3	5	5	0	0
平成13年	3	5	5	0	0
平成14年	2	6	4	0	2
平成15年	5	37	33	0	4
平成16年	5	35	22	0	13
平成17年	3	12	9	0	3
平成18年	2	4	3	0	1
平成19年	2	3	3	0	0
平成20年	1	1	1	0	0
平成21年	5	12	7	0	5
平成22年	4	31	30	0	1
平成23年	2	11	9	0	2
平成24年	2	6	4	0	2
平成25年	2	7	5	0	2
平成26年	2	6	6	0	1
平成27年	2	4	4	0	0
平成28年	2	3	2	0	1
平成29年	1	1	0	0	1
平成30年	1	3	1	0	2
令和1年	2	2	2	0	0
令和2年	4	27	26	0	1
令和3年	1	2	1	0	1
令和4年	2	3	3	0	0

注) 平成12年度からは市町で都市計画審議会を開催できることとなっている。
令和2年度開催回数のうち、1回は常務委員会での審議（その他）である。

(2) 開発指導行政

都市計画区域内外において、開発行為として、建築物の建築の目的で行う土地の区画形質の変更を行う場合は、開発規模によって、開発許可が必要となる。本県における、開発行為の許可状況は次のとおりである。

ア) 宅地造成等規制法による許可状況（大分市及び別府市の区域）

	件 数 (件)			面 積 (ha)		
	20ha 未満	20ha 以上	計	20ha 未満	20ha 以上	計
平成6年度	65	0	65	28.7	0.0	28.7
平成7年度	62	0	62	23.1	0.0	23.1
平成8年度	78	0	78	73.3	0.0	73.3
平成9年度	80	3	83	30.9	243.0	273.9
平成10年度	97	1	98	58.6	20.6	79.2
平成11年度	64	1	65	32.4	39.0	71.4
平成12年度	59	1	60	14.0	112.8	126.8
平成13年度	61	0	61	29.7	0.0	29.7
平成14年度	77	1	78	21.9	112.8	134.7
平成15年度	64	2	66	48.7	202.2	250.9
平成16年度	58	0	58	15.1	0.0	15.1
平成17年度	58	1	59	22.5	112.8	135.3
平成18年度	62	2	64	29.0	185.2	214.2
平成19年度	26	0	26	4.9	0.0	4.9
平成20年度	18	0	18	2.6	0.0	2.6
平成21年度	19	0	19	2.0	0.0	2.0
平成22年度	32	0	32	5.1	0.0	5.1
平成23年度	33	0	33	1.9	0.0	1.9
平成24年度	31	0	31	3.1	0.0	3.1
平成25年度	19	0	19	2.0	0.0	2.0
平成26年度	24	0	24	2.2	0.0	2.2
平成27年度	25	0	25	1.9	0.0	1.9
平成28年度	24	0	24	5.2	0.0	5.2
平成29年度	26	0	26	5.7	0.0	5.7
平成30年度	28	0	28	7.6	0.0	7.6
令和1年度	53	0	53	10.2	0.0	10.2
令和2年度	34	0	34	2.8	0.0	2.8
令和3年度	33	0	33	3	0	3
令和4年度	29	0	29	2	0	2

4. 土地利用対策業務

国土利用計画法は、国土利用計画及び土地利用基本計画の策定、土地取引の規制、遊休土地に関する措置等を規定し、土地の投機的な取引及び地価の高騰が国民生活に及ぼす弊害を除去するとともに、乱開発の未然防止と土地の有効利用の促進を通して、総合的かつ計画的な国土の利用を図ることを目的としたものである。

(1) 国土利用計画

(単位：100ha、%)

区分	平成 27 年		平成 28 年		平成 29 年		平成 30 年		令和 1 年		令和 2 年		令和 3 年	
	面積	構成比	面積	構成比	面積	構成比	面積	構成比	面積	構成比	面積	構成比	面積	構成比
農用地	566	8.9	561	8.9	556	8.8	554	8.7	551	8.7	548	8.6	545	8.6
農地	566	8.9	561	8.9	556	8.8	554	8.7	551	8.7	548	8.6	545	8.6
採草放牧地	-	-	-	-	-	-	-	-	-	-	-	-	-	-
森林	4,527	71.4	4,527	71.4	4,527	71.4	4,528	71.4	4,526	71.4	4,528	71.4	4,528	71.4
原野	53	0.8	53	0.8	53	0.8	53	0.8	52	0.8	50	0.8	50	0.8
水面・河川・水路	165	2.6	165	2.6	165	2.6	165	2.6	166	2.6	166	2.6	166	2.6
道路	228	3.6	229	3.6	230	3.6	231	3.6	231	3.6	231	3.6	232	3.7
宅地	248	3.9	250	3.9	251	4.0	252	4.0	253	4.0	255	4.0	256	4.0
住宅地	156	2.5	157	2.5	158	2.5	159	2.5	160	2.5	160	2.5	161	2.5
工業用地	29	0.5	31	0.5	31	0.5	31	0.5	30	0.5	31	0.5	31	0.5
その他の宅地	63	1.0	62	1.0	62	1.0	63	1.0	64	1.0	63	1.0	64	1.0
その他	553	8.7	556	8.8	559	8.8	558	8.8	561	8.8	563	8.9	564	8.9
合計	6,341	100.0	6,341	100.0	6,341	100.0	6,341	100.0	6,341	100.0	6,341	100.0	6,341	100.0
市街地	118	1.8	118	1.8	118	1.8	118	1.8	118	1.8	121	1.9	121	1.9

(注) H25 より採草放牧地は原野のうち数として計上している。

(2) 土地利用基本計画

土地利用基本計画面積の推移

(単位：ha、%)

五地域区分	平成29年4月現在		平成30年4月現在		平成31年4月現在		令和2年4月現在		令和3年4月現在		令和4年4月現在		令和5年4月現在	
	面積	構成比	面積	構成比	面積	構成比	面積	構成比	面積	構成比	面積	構成比	面積	構成比
都市地域	103,865	16.4	103,865	16.4	103,865	16.4	103,865	16.4	102,731	16.2	102,731	16.2	102,731	16.2
農業地域	412,316	65.0	412,333	65.0	412,285	65.0	412,285	65.0	412,288	65.0	412,288	65.0	412,288	65.0
森林地域	451,723	71.2	451,668	71.2	451,629	71.2	451,565	71.2	451,561	71.2	451,439	71.2	451,243	71.2
自然公園地域	174,645	27.5	174,645	27.5	174,849	27.6	174,849	27.6	174,849	27.6	174,849	27.6	174,849	27.6
自然保全地域	15	0.0	15	0.0	15	0.0	15	0.0	15	0.0	15	0.0	15	0.0
五地域計	1,142,564	180.2	1,142,526	180.2	1,142,643	180.2	1,142,579	180.2	1,141,444	180.0	1,141,322	180.0	1,141,126	180.0
白地地域	6,988	1.1	6,988	1.2	7,004	1.2	7,004	1.1	7,260	1.1	7,261	1.1	7,314	1.2
合計	1,149,552	181.3	1,149,514	181.3	1,149,647	181.3	1,149,583	181.3	1,148,704	181.1	1,148,583	181.1	1,148,440	181.1
県土面積	634,074	100.0	634,074	100.0	634,073	100.0	634,073	100.0	634,076	100.0	634,070	100.0	634,070	100.0

(注) 1 五地域の面積は、計画図より計測したものを使用。(五地域が相互に重複している地域があるため、五地域と白地地域を単純に合計した面積は、県土面積の約 1.8 倍になっている。)

2 県土面積は、毎年 10 月 1 日現在で国土地理院が把握した面積を使用。

(3) 土地取引の規制

届出案件の利用目的

(単位：件)

利用目的年	住宅地	商業施設	生産施設	レクリエーション施設	ゴルフ場	別荘	林業	農業畜産業水産業	駐車場	病院等その他の利用目的	資産保有等	その他	合計
平成 27 年	21	10	81	3	0	0	60	0	4	18	40	0	237
平成 28 年	29	21	37	2	0	0	84	8	3	11	27	0	222
平成 29 年	37	20	56	2	0	0	98	2	6	11	30	0	262
平成 30 年	34	14	39	1	0	0	86	2	2	21	24	0	223
令和 1 年	26	10	29	0	0	0	139	2	4	26	43	0	279
令和 2 年	16	13	46	1	0	0	126	3	1	11	32	0	249
令和 3 年	50	7	28	1	0	0	174	5	4	15	37	0	321
令和 4 年	61	11	46	0	0	0	163	2	0	15	34	6	338

(4) 地価調査

地価調査の地点数及び平均価格

(単位：地点、価格円/㎡、%)

用途地域別	年	29			30			1			2			3			4		
		地点数	平均価格	変動率	地点数	平均価格	変動率	地点数	平均価格	変動率	地点数	平均価格	変動率	地点数	平均価格	変動率	地点数	平均価格	変動率
住宅地		203	24,500	△0.6	203	24,600	△0.3	203	24,900	0.1	203	25,100	0.1	203	25,300	0.0	203	25,800	0.2
商業地		80	53,900	△0.8	80	54,500	△0.5	80	55,400	△0.2	83	54,400	△1.0	83	54,200	△1.2	83	54,200	△0.8
準工業地																			
工業地		9	17,400	△1.4	9	17,300	△0.7	9	17,200	△0.4	9	17,000	△1.1	9	16,900	△0.6	9	16,900	△0.4
市街化調整区域内宅地																			
宅地見込地		4	7,600	△0.6	4	7,600	△0.3	4	7,200	△0.1	4	6,800	△0.9	4	6,800	△0.3	4	6,800	△0.1
林地		4	170.5	△1.6	4	168.4	△1.3	4	166.3	△3.2	4	164.8	△2.3	4	162.9	△1.6	4	161.3	△0.6
計		300			300			300			303			303			303		

5. 景観・まちづくり事業

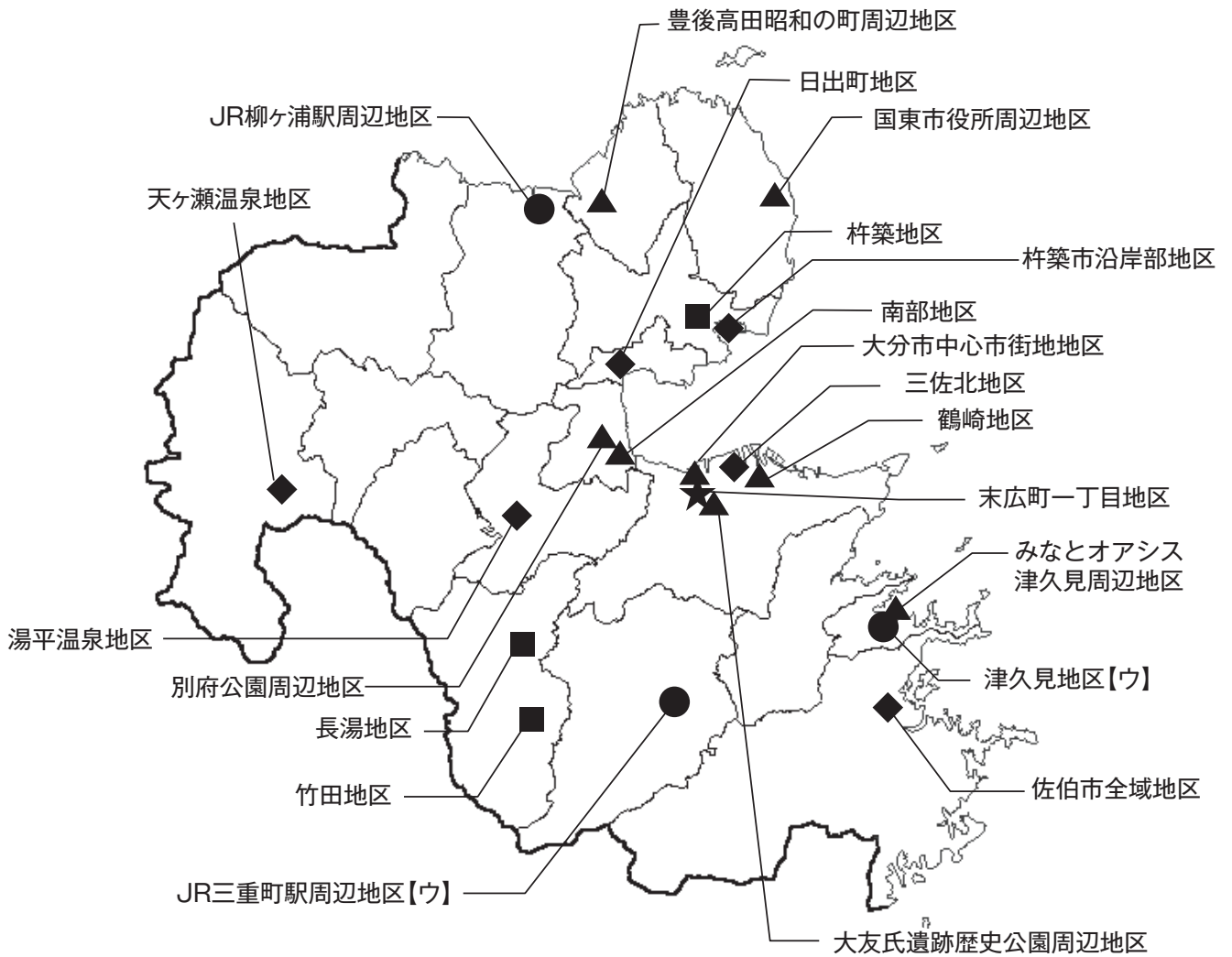
(1) 市町村の景観計画・景観条例の制定状況

令和5年4月1日現在

	景観計画			景観条例		
	済	名称	策定(改正)年月日	済	名称	制定(改正)・施行年月日
大分市	○	大分市景観計画	H19.3.22 策定 H21.4.1 改正施行(色彩基準追加) H22.10.1 改正施行(届出対象行為追加) R2.6 改正	○	大分市景観条例	H19.3.22 制定 / H19.7.1 施行 H22.10.1 改正施行 R2.10.1 改正施行
別府市	○	①別府市景観計画 ②鉄輪温泉地区温泉湯けむり重点景観計画 ③明礬温泉湯けむり重点景観計画	① H20.3.27 策定 ② H21.3 策定 (H21.4.1 ~ 適用) ③ H24.8 策定 (H24.9.1 ~ 適用)	○	別府市景観条例	H20.3.27 制定 / H20.7.1 施行 H21.4.1 改正施行 H23.4.1 改正施行
中津市	○	中津市景観計画	H22.3.12 策定 H23.3.25 改正 (H23.4.1 ~ 適用) H25.12.10 改正 (H26.4.1 ~ 適用)	○	中津市景観条例	H22.3.16 制定 / H22.4.1 施行 (届出 H22.9.1 ~) H25.12.10 改正施行 (届出 H26.4.1 ~) H30.4.1 改正施行 H30.10.5 改正施行
日田市	○	日田市景観計画(日田市全域を対象)	H23.6.30 策定	○	日田市景観条例	H24.4.1 施行
佐伯市	○	佐伯市景観計画	R2.3.31 策定	○	佐伯市景観条例	R2.3.27 制定 / R2.4.1 施行
臼杵市	○	①臼杵市景観計画(全体構想編) ②臼杵市景観計画(景観形成重点地区編)	① H23.5.16 策定 ② H25.7.8 策定(H25.8.1 ~ 適用)	○	臼杵市景観条例	H23.3.18 制定 / H23.6.1 施行 H25.8.1 改正施行
竹田市	○	竹田市景観計画	H28.4.1 策定	○	竹田市景観条例	H28.3.25 制定 / H28.7.1 施行
豊後高田市	○	田染荘小崎景観計画	H22.1.20 策定	○	豊後高田市田染荘小崎景観づくり条例	H21.12.19 制定 / H22.4.1 施行
杵築市	○	杵築市景観計画	H25.3.25 策定	○	杵築市景観条例	H25.3.22 制定 / H25.4.1 施行 (届出 H25.10.1 ~) H25.6.25 改正施行
宇佐市	○	宇佐市景観計画	H25.1.4 策定 H27.1.5 改正 (H27.4.1 ~ 適用)	○	宇佐市景観条例	H24.9.26 制定 / H24.10.1 施行 (届出 H25.4.1 ~) H27.1.5 改正 / H27.4.1 改正施行
豊後大野市	○	豊後大野市景観計画	R1.8.14 策定	○	豊後大野市景観条例	R1.7.10 制定 R1.10.1 施行 (届出 R1.11.1 ~)
由布市	○	①湯の坪街道周辺地区景観計画 ②由布院盆地景観計画	① H20.10.1 ② H25.12.1	○	由布市景観条例	H20.6.24 制定 / H20.7.1 施行 / H25.12.1 改正施行
国東市	○	国東市景観計画	H31.3.27 策定	○	国東市景観条例	H31.3.27 制定 H31.4.1 施行 (届出 R1.10.1 ~)
姫島村	○	姫島村景観計画	R2.3.31 策定	○	姫島村景観条例	R2.3.16 制定 R2.4.1 施行 (届出 R2.11.1 ~)
	14			14		

(2) まちづくり関連事業の実施地区

令和5年4月1日現在



【事業実施地区】

● 都市再生整備計画事業 R5 3地区	▲ 都市構造再編集中支援事業 R5 8地区	◆ 都市防災総合推進事業 R5 6地区
■ 街なみ環境整備事業 R5 3地区	★ 市街地再開発事業 R5 1地区	※ 【ウ】 まちなかウォークブル推進事業

推都市・まちづくり推進課

(3) 屋外広告物

屋外広告物許可手数料調

年 度	取扱件数 (件)	金 額 (円)	年 度	取扱件数 (件)	金 額 (円)
平成 12 年	1,979	20,462,495	平成 24 年	2,012	15,419,740
平成 13 年	2,013	14,200,410	平成 25 年	1,952	16,403,165
平成 14 年	2,595	13,730,165	平成 26 年	2,363	18,978,885
平成 15 年	2,221	18,949,965	平成 27 年	2,090	17,796,010
平成 16 年	2,128	15,788,095	平成 28 年	2,039	16,939,280
平成 17 年	2,492	13,140,320	平成 29 年	2,255	19,935,335
平成 18 年	2,312	19,471,230	平成 30 年	1,650	14,966,945
平成 19 年	2,062	15,870,415	令和 1 年	1,432	12,269,180
平成 20 年	2,174	20,451,495	令和 2 年	1,442	13,533,840
平成 21 年	1,765	12,632,640	令和 3 年	1,135	12,448,735
平成 22 年	1,799	13,024,965	令和 4 年	958	8,643,850
平成 23 年	1,854	17,961,525			

注) 許可に関する事務については、平成 20 年度から姫島村、平成 21 年度から日田市、豊後高田市、由布市、平成 26 年度から津久見市、平成 29 年度から竹田市に権限移譲している。

屋外広告物講習会

年 度	H15	H16	H17	H18	H19	H20	H21	H22	H23	H24	H25	H26	H27	H28	H29	H30	R 1	R 3	R 4
受講申込者数 (人)	14	17	32	42	47	74	31	24	31	30	11	25	40	26	19	6	10	25	17
受講者数 (人)	11	17	32	39	47	72	30	23	28	28	11	24	39	25	19	6	10	24	15

注) 令和 2 年度は新型コロナウイルス感染拡大の影響により中止。

公園・生活排水課

大分県の都市公園現況

面積単位：ha 1人当面積：㎡ [各小数点以下2桁表示]

(令和4年3月31日現在)

公園種別 都市名	住区基幹公園				都市基幹公園				大規模公園				特殊公園				緑道				都市公園 合計	都市公園 面積	1人当 面積																	
	街区公園		近隣公園		地区公園		総合公園		運動公園		広域公園		レクリエーション 都市公園		風致公園		動植物園		歴史公園					墓園		緑道		面積	(千人)											
	箇所	面積	箇所	面積	箇所	面積	箇所	面積	箇所	面積	箇所	面積	箇所	面積	箇所	面積	箇所	面積	箇所	面積				箇所	面積	箇所	面積			箇所	面積									
大分市	580	107.55	25	45.73	4	20.56	7	67.48	3	28.02	2	167.87	0	0.00	3	7.01	1	8.58	2	0.68	0	0.00	0	0.00	4	110.21	141	118.07	1	1.13	14	17.65	787	700.54	465	15.07				
別府市	133	11.48	7	8.20	1	6.38	2	38.08	1	15.75	0	0.00	0	0.00	1	8.14	0	0.00	0	0.00	0	0.00	0	0.00	1	0.94	0	0.00	0	0.00	2	2.31	148	91.28	112	8.15				
中津市	15	3.90	6	7.17	0	0.00	1	6.40	2	40.44	0	0.00	0	0.00	0	0.00	0	0.00	2	1.71	0	0.00	0	0.00	0	0.00	1	1.17	0	0.00	0	0.00	0	0.00	27	60.79	70	8.68		
日田市	24	5.17	3	4.91	3	10.42	2	24.37	0	0.00	0	0.00	0	0.00	3	3.42	0	0.00	0	0.00	0	0.00	0	0.00	0	0.00	0	0.00	0	0.00	0	0.00	35	48.29	49	9.86				
佐伯市	18	4.61	1	1.00	0	0.00	1	6.72	1	47.32	0	0.00	0	0.00	0	0.00	0	0.00	1	44.36	0	0.00	0	0.00	0	0.00	14	1.70	0	0.00	2	2.76	38	108.47	37	29.32				
臼杵市	2	0.28	0	0.00	0	0.00	3	25.00	0	0.00	0	0.00	0	0.00	0	0.00	0	0.00	0	0.00	0	0.00	0	0.00	0	0.00	0	0.00	0	0.00	0	0.00	5	25.28	26	9.72				
津久見市	23	3.32	2	2.00	2	9.16	0	0.00	0	0.00	0	0.00	0	0.00	0	0.00	0	0.00	0	0.00	0	0.00	0	0.00	0	0.00	0	0.00	0	0.00	0	0.00	27	14.48	14	10.34				
竹田市	2	0.82	3	4.90	0	0.00	0	0.00	1	17.41	0	0.00	0	0.00	0	0.00	0	0.00	0	0.00	0	0.00	0	0.00	0	0.00	0	0.00	0	0.00	6	23.13	7	33.04						
豊後高田市	8	2.52	1	2.24	1	8.36	0	0.00	0	0.00	0	0.00	0	0.00	0	0.00	0	0.00	0	0.00	0	0.00	0	0.00	0	0.00	0	0.00	3	0.24	0	0.00	13	13.36	15	8.91				
杵築市	18	1.97	2	4.92	0	0.00	2	11.78	0	0.00	0	0.00	0	0.00	1	5.17	0	0.00	0	0.00	0	0.00	0	0.00	0	0.00	0	0.00	0	0.00	0	0.00	23	23.84	19	12.55				
宇佐市	7	2.03	1	1.14	2	12.33	0	0.00	0	0.00	0	0.00	0	0.00	0	0.00	0	0.00	0	0.00	0	0.00	0	0.00	0	0.00	0	0.00	0	0.00	10	15.50	43	3.60						
豊後大野市	4	1.36	0	0.00	0	0.00	1	14.51	0	0.00	0	0.00	0	0.00	0	0.00	0	0.00	0	0.00	0	0.00	0	0.00	0	0.00	0	0.00	0	0.00	0	0.00	5	15.87	13	12.21				
由布市	32	2.46	1	2.25	1	5.89	0	0.00	0	0.00	0	0.00	0	0.00	0	0.00	0	0.00	0	0.00	0	0.00	0	0.00	0	0.00	0	0.00	0	0.00	34	10.60	24	4.42						
国東市	4	1.47	0	0.00	0	0.00	0	0.00	0	0.00	0	0.00	0	0.00	0	0.00	0	0.00	1	4.31	0	0.00	0	0.00	0	0.00	0	0.00	0	0.00	0	0.00	5	5.78	4	14.45				
日出町	9	2.32	1	1.01	3	8.09	1	10.91	0	0.00	1	31.45	0	0.00	0	0.00	0	0.00	0	0.00	0	0.00	0	0.00	0	0.00	0	0.00	0	0.00	15	53.78	28	19.21						
玖珠町	1	0.25	0	0.00	0	0.00	1	4.00	1	10.00	0	0.00	0	0.00	0	0.00	0	0.00	0	0.00	0	0.00	0	0.00	0	0.00	0	0.00	0	0.00	3	14.25	10	14.25						
都市公園計	880	151.51	53	85.47	17	81.19	21	209.25	9	158.94	3	199.32	0	0.00	8	23.74	1	8.58	6	51.06	0	0.00	0	0.00	5	111.15	156	120.94	4	1.37	18	22.72	1,181	1,252.24	936	13.10				
特定地区公園(カントリーパーク)																																								
日田市(天瀬町)																																								
佐伯市(弥生町)																																								
竹田市(直入町)																																								
宇佐市(院内町)																																								
豊後大野市(藤坪)																																								
由布市(庄内町)																																								
国東市(国見町)																																								
小計(カントリーパーク)																																								
大分県計	880	151.51	53	85.47	24	147.58	21	209.25	9	158.94	3	199.32	0	0.00	8	23.74	1	8.58	6	51.06	0	0.00	0	0.00	5	111.15	156	118.89	4	1.37	18	22.72	1,188	1,291.63	936	13.80				

令和3年度末 市町村別 生活排水処理率

令和4年3月31日現在

市町村名	行政区域 内人口 A	公共 下水道		農業集落 排水施設		漁業集落 排水施設		コミュニティ プラント E	合併処理 浄化槽 F	処理可能 人口合計 (B+C+D+E+F) G	下水道 普及率 (B/A)	生活排水 処理率 (G/A)
		処理可能 人口 B	水洗化 人口 C	処理可能 人口 D	水洗化 人口 E	処理可能 人口 F	水洗化 人口 G					
大分市	476,386	315,238	290,957	1,551	1,438				90,090	406,879	66.2%	85.4%
別府市	112,655	77,491	69,419						16,902	94,393	68.8%	83.8%
中津市	82,626	37,282	30,386	4,133	3,255				25,364	66,779	45.1%	80.8%
日田市	62,464	45,672	40,600	1,384	1,112				7,704	54,760	73.1%	87.7%
佐伯市	67,899	23,989	20,767	7,160	6,521	1,810	1,372		20,679	53,638	35.3%	79.0%
臼杵市	36,608	17,759	14,956	1,305	922	109	109		6,472	25,645	48.5%	70.1%
津久見市	16,151	8,952	7,323						2,423	11,375	55.4%	70.4%
竹田市	20,276			1,699	1,119			589	8,920	11,208	0.0%	55.3%
豊後高田市	22,193	11,662	9,356	703	550	60	52		4,895	17,320	52.5%	78.0%
杵築市	27,488	9,768	6,546	1,738	1,452				5,630	17,136	35.5%	62.3%
宇佐市	53,615	17,608	14,217	3,287	2,426				17,055	37,950	32.8%	70.8%
豊後大野市	33,821	1,151	996	2,792	2,515				18,574	22,517	3.4%	66.6%
由布市	33,675	790	790	1,358	1,154				25,526	27,674	2.3%	82.2%
国東市	26,390	14,888	11,794	301	202				4,723	19,912	56.4%	75.5%
姫島村	1,854	1,563	1,492			291	280		0	1,854	84.3%	100.0%
日出町	28,113	16,216	13,439	882	682	751	671		4,494	22,343	57.7%	79.5%
九重町	8,852								5,801	5,801	0.0%	65.5%
玖珠町	14,522								8,438	8,438	0.0%	58.1%
県計	1,125,588	600,029	533,038	28,293	23,348	3,021	2,484	589	273,690	905,622	53.3%	80.5%



『大分県生活排水処理施設整備計画(令和5年)』平成28年度版を基に作成

建築住宅課、公営住宅室

建築基準法の施行状況

1) 建築物等確認件数並びに工事完了検査済証交付件数（最近5ヵ年）

年度	区分	確認件数（18条を含む）	工事完了検査済証交付件数
平成30年度		205 [627]	118 [499]
令和元年度		141 [493]	132 [405]
令和2年度		156 [530]	129 [444]
令和3年度		160 [601]	134 [515]
令和4年度		162 [581]	160 [502]

[] は外書で6特定行政庁

2) 建築許可件数（最近5ヵ年）

年度	区分	建築許可受理件数	建築許可件数	公聴会開催件数	審査会開催件数
平成30年度		4 [51]	3 [51]	0 [2]	1 [9]
令和元年度		10 [64]	10 [63]	0 [2]	2 [6]
令和2年度		10 [44]	10 [42]	1 [1]	2 [5]
令和3年度		3 [48]	3 [48]	0 [1]	0 [5]
令和4年度		4 [48]	3 [45]	1 [0]	1 [6]

[] は外書で6特定行政庁

3) 令和3年度建築許可・認定概要（大分県のみ）

抵触内容	申請件数	許可件数	認定件数	建築物の用途等
仮設建築物の建築制限	0	0	-	
敷地と道路の関係の特例	4	2	2	一戸建ての住宅、事務所兼用住宅
道路内建築制限	0	0	-	
用途地域内の建築制限	1	1	-	中学校（給食共同調理場）
処理施設等の位置の制限	0	0	-	
第一・二種低層住居専用地域内における建築物の高さ制限	0	0	-	
日影による中高層の建築物の高さ制限	0	0	-	
全体計画認定	1	-	1	病院

令和4年度確認件数等の各土木事務所及び特定行政庁の取扱件数

	土木事務所										小計	宇佐市	佐伯市	日田市	中津市	別府市	小計	民間確認 検査機関	合計
	別府	大分			豊後大野			日田	中津	小計									
		大分	臼杵	豊後大野															
6 条 確 認 件 数	建築物(法第6条第1項第1号)	6	1	1	9	1	2	20	6	10	5	4	4	4	6	35	242	297	
	建築物(法第6条第1項第2号)	0	0	0	0	0	0	0	0	0	0	1	0	0	0	1	35	36	
	建築物(法第6条第1項第3号)	4	1	3	3	1	0	0	12	15	4	7	1	2	2	31	237	280	
	建築物(法第6条第1項第4号)	17	15	19	16	16	8	8	91	55	22	39	134	58	42	350	3,175	3,616	
	建築設備	2	0	1	0	1	1	1	5	7	8	0	0	2	0	17	102	124	
	工作物	4	8	0	4	4	0	0	20	35	5	1	2	2	0	45	90	155	
計	33	25	24	32	23	11	148	148	118	49	52	142	68	50	479	3,881	4,508		
6 条 計 画 変 更 確 認 件 数	建築物(法第6条第1項第1号)	0	0	0	1	0	0	1	0	1	1	1	1	0	4	28	33		
	建築物(法第6条第1項第2号)	0	0	0	0	0	0	0	0	0	0	0	0	0	0	0	2	2	
	建築物(法第6条第1項第3号)	0	1	3	0	0	0	0	4	1	0	2	0	0	0	3	25	32	
	建築物(法第6条第1項第4号)	0	1	0	3	0	0	0	4	1	0	0	0	0	0	11	86	101	
	建築設備	0	0	0	0	0	0	0	0	0	0	0	0	0	0	0	1	1	
	工作物	0	0	0	0	0	0	0	0	1	0	0	0	0	0	1	3	4	
計	0	2	3	4	0	0	0	9	3	1	3	5	6	1	19	145	173		
7 条 檢 査 資 証 交 付 件 数	中間検査合格証交付件数(建築物)	3	3	5	3	8	9	31	5	5	9	57	25	9	110	1,836	1,977		
	建築物(法第6条第1項第1号)	4	1	0	7	3	2	17	3	4	1	1	3	2	14	224	255		
	建築物(法第6条第1項第2号)	0	0	0	0	0	3	3	0	0	0	0	0	0	0	0	33	36	
	建築物(法第6条第1項第3号)	7	1	4	2	1	1	16	18	2	7	3	4	1	35	263	314		
	建築物(法第6条第1項第4号)	15	17	17	17	18	8	92	57	8	27	131	49	36	308	3,015	3,415		
	建築設備	1	0	1	0	1	0	3	7	7	8	0	0	3	1	19	98	120	
工作物	7	8	0	4	0	0	19	35	1	4	4	4	2	1	47	54	120		
計	34	27	22	30	23	14	150	120	23	39	139	61	41	423	3,687	4,260			
18 条 確 認 件 数	建築物(法第6条第1項第1号)	1	2	0	1	0	0	4	10	0	2	2	1	2	17	21	1		
	建築物(法第6条第1項第2号)	0	0	0	0	0	0	0	0	0	1	0	0	0	1	1	1		
	建築物(法第6条第1項第3号)	0	0	0	0	0	0	0	4	2	1	0	0	0	7	7	7		
	建築物(法第6条第1項第4号)	0	0	0	0	0	0	0	17	4	11	4	1	3	40	40	40		
	建築設備	0	0	0	0	0	0	0	8	2	0	1	1	0	12	12	12		
	工作物	0	1	0	0	0	0	1	2	1	2	1	0	0	6	7	7		
計	1	3	0	1	0	0	5	41	9	17	8	3	5	83	88	88			
18 条 檢 査 資 証 交 付 件 数	建築物(法第6条第1項第1号)	0	2	0	2	0	0	4	6	0	1	1	0	0	8	12	12		
	建築物(法第6条第1項第2号)	0	0	0	0	0	0	0	0	0	0	0	0	0	0	0	0		
	建築物(法第6条第1項第3号)	1	0	0	0	0	0	1	2	1	0	0	2	1	6	7	7		
	建築物(法第6条第1項第4号)	1	0	1	1	1	0	3	13	4	23	3	0	7	50	53	53		
	建築設備	0	0	0	0	0	0	0	8	1	1	4	1	0	15	15	15		
	工作物	0	1	0	1	0	0	2	0	0	0	0	0	0	0	2	2	2	
計	2	3	1	4	0	0	10	29	6	25	8	3	8	79	89	89			

4) 法第 42 条第 1 項第 5 号の位置指定道路

年度	区分	指定件数	指定延長 (m)
平成 30 年度		5 [47]	387.99 [2,759.79]
令和元年度		10 [40]	508.51 [1,754.27]
令和 2 年度		14 [39]	640.76 [1,948.16]
令和 3 年度		7 [40]	398.04 [1,092.96]
令和 4 年度		15 [50]	962.70 [2,528.92]

[] は外書で 6 特定行政庁

宅地建物取引業法の施行状況

1) 宅地建物取引士及び宅地建物取引業者数等

年度	区分	宅地建物取引士				宅地建物取引業者数 (年度末)
		資格試験		登録		
		受験申込者数	合格者数	年間登録者数	登録者数(年度末)	
平成 30 年度		1,604	171	159	5,765	891
令和元年度		1,787	230	152	5,912	891
令和 2 年度		1,588	185	181	6,075	897
令和 3 年度		1,794	230	166	6,233	910
令和 4 年度		1,714	210	177	6,339	926

2) 関係団体の正会員数

年度	名称	(一社) 大分県宅地建物取引業協会	(公社) 全日本不動産協会大分県本部
	設立年月日	昭和 42 年 5 月 26 日	昭和 39 年 3 月 18 日
平成 30 年度		709	167
令和元年度		708	165
令和 2 年度		706	174
令和 3 年度		707	184
令和 4 年度		733	191

(R 5. 3. 31 現在)

建築士法の施行状況

1) 試験合格者及び免許登録者数

年度	区分	一級建築士 試験合格者数 (県内)	二級建築士			木造建築士		
			試験		免許登録者数 (年度末現在)	試験		免許登録者数 (年度末現在)
			受験者数	合格者数		受験者数	合格者数	
平成30年度		19	167	37	7,895	2	1	104
令和元年度		12	178	38	7,933	0	0	104
令和2年度		19	186	50	7,967	2	0	104
令和3年度		31	191	44	8,006	2	0	104
令和4年度		12	190	47	8,051	2	0	104

2) 建築士事務所登録者数

年度	区分	一級建築士事務所	二級建築士事務所	木造建築士事務所
平成30年度		625	247	1
令和元年度		629	252	1
令和2年度		617	242	1
令和3年度		602	226	1
令和4年度		581	221	2

3) 関係団体の正会員数

年度	名称	(公社)大分県建築士会	(一社)大分県建築士事務所協会
	設立年月日	昭和33年12月1日	昭和40年12月10日
平成30年度		1,038	159
令和元年度		1,020	157
令和2年度		997	156
令和3年度		967	152
令和4年度		939	148

(R5. 3. 31現在)

公営住宅等整備事業実績（単位：戸数）

実績等 事業主体	公営住宅等整備実績										R 5. 公 管	4. 住 戸 数	R 5. 特 管	4. 公 戸 数	1 賃 数
	30年度		R1年度		R2年度		R3年度		R4年度						
	公営	特公賃	公営	特公賃	公営	特公賃	公営	特公賃	公営	特公賃					
大分県（県営）	30						20					8,567		2	
大分市	40				40							4,956		78	
別府市							242					2,254		18	
中津市									22			1,015		61	
日田市							8					891		71	
佐伯市												1,541		117	
臼杵市												557		15	
津久見市												241		0	
竹田市												388		88	
豊後高田市			2									348		15	
杵築市												271		49	
宇佐市							16					1,396		83	
豊後大野市			23				25					887		97	
由布市												450		36	
国東市												628		138	
姫島村												46		0	
日出町												287		0	
九重町	5		3					14				193		14	
玖珠町												263		0	
市町村計	45	0	28	0	40	0	293	14	22	0		16,612		880	
合計	75	0	28	0	40	0	313	14	22	0		25,179		882	

※公営住宅、特公賃以外の戸数は除く

住宅地区改良事業（含、小集落地区改良事業）建設（実績）

施工者	地区数	事業年 (変更)	地区面積 (ha)	住宅数 (戸)	不良住宅数 (戸)	不良率 (%)	改良住宅 戸数 (戸)	備考
中津市	榊原	46～50 (46～60)	3.85	269	268	99.6	135	一般
	今井野	49	1.14	57	53	93.0	32	一般
豊後高田市	夏目	46～47	0.66	74	50	67.6	40	一般
日田市	京町	50～53 (50～54)	3.31	102	55	53.9	38	小集落
	北友田	50～51	3.19	50	34	68.0	12	小集落
玖珠町	十五駄	49～50	3.60	17	16	94.1	12	小集落
九重町	書曲	49～51	6.11	37	34	91.9	10	小集落
大分市	旭町	56～60	4.72	231	126	54.6	78	小集落
	荒巻	60～61 (60～元)	3.29	62	33	53.2	14	小集落
杵築市 (旧山香町)	立石	60～61	1.17	20	16	80.0	2	小集落
竹田市	阿蔵	H25～26	1.05	21	12	57.1	6	小規模
計	地区数11		32.09	940	697	74.1	379	

市町村別県営住宅管理戸数

(R 5. 4. 1 現在)

所在市町村	団地数	戸数
大分市	31	6,001
別府市	11	632
中津市	9	292
日田市	7	290
佐伯市	4	222
臼杵市	6	187
津久見市	3	68
竹田市	4	81
豊後高田市	3	120
杵築市	1	20
宇佐市	7	303
豊後大野市	9	205
由布市	1	20
国東市	5	96
姫島村	1	9
日出町	1	24
九重町	1	12
玖珠町	1	18
合計	105	8,600

施設整備課

【営繕業務の内訳と業務量と推移】

(令和5年3月31日現在)

1) 工事執行（契約）量の推移と内訳

(金額：千円)

年度	施設整備課		別府土木		大分土木		白杵土木		豊後大野土木		日田土木		中津土木		合計	
	件数	金額	件数	金額	件数	金額	件数	金額	件数	金額	件数	金額	件数	金額	件数	金額
令和2年度	32	2,833,954	43	3,054,606	112	5,908,701	22	651,453	26	621,795	24	400,941	33	691,348	292	14,162,798
令和3年度	18	436,471	51	2,058,408	83	5,890,704	27	671,415	10	135,927	18	312,584	28	647,781	235	10,153,289
令和4年度	33	6,716,254	48	1,873,429	88	4,404,640	17	990,588	16	758,468	14	268,195	33	1,028,408	249	16,039,982

2) 設計委託執行（契約）量の推移と内訳

(金額：千円)

年度	施設整備課		別府土木		大分土木		白杵土木		豊後大野土木		日田土木		中津土木		合計	
	件数	金額	件数	金額	件数	金額	件数	金額	件数	金額	件数	金額	件数	金額	件数	金額
令和2年度	9	168,061	25	83,586	42	182,312	9	22,537	7	25,993	11	22,645	14	35,660	117	540,794
令和3年度	8	23,071	12	22,637	32	147,378	9	29,330	6	10,584	7	9,020	8	23,176	82	265,197
令和4年度	18	142,204	20	79,858	40	125,693	11	36,150	9	20,977	6	11,157	12	33,218	116	449,257

※当該年度に完成（完了）したものを集計している。地質調査等の調査業務、工事監理委託は除いている。

【補助事業にかかる設計審査及び竣工審査業務】

審査業務量の推移

年 度	件 数	審査対象事業費（千円）
平成 21 年 度	24	1,254,009
平成 22 年 度	21	2,401,891
平成 23 年 度	38	3,334,758
平成 24 年 度	34	1,989,161
平成 25 年 度	19	1,892,595
平成 26 年 度	30	9,191,774
平成 27 年 度	32	11,646,955
平成 28 年 度	51	6,604,678
平成 29 年 度	70	376,916,651
平成 30 年 度	61	14,357,081
令和 元 年 度	52	7,310,098
令和 2 年 度	21	3,101,648
令和 3 年 度	27	3,473,109
令和 4 年 度	24	1,026,773

県有建築物防災対策推進事業

年 度	対象建築物	事業費（千円）	備 考
平成 21 年 度	調査・設計 5 棟 工事 1 棟	56,049	耐震補強工事・耐震調査委託
平成 22 年 度	調査 5 棟 工事 4 棟	50,897	耐震補強工事・耐震調査委託
平成 23 年 度	調査 1 5 棟 工事 2 棟	37,580	設備耐震調査委託・工事
平成 24 年 度	診断・設計 1 0 棟 工事 8 棟	225,458	診断・補強設計・補強工事 設備耐震工事
平成 25 年 度	設計 3 棟 工事 3 棟	589,275	補強設計・補強工事 設備耐震工事
平成 26 年 度	診断・設計 7 棟 工事 6 棟	2,274,764	診断・補強設計・補強工事 設備耐震工事
平成 27 年 度	診断・設計 5 棟 工事 9 棟	621,816	診断・補強設計・補強工事 設備耐震工事
平成 28 年 度	診断・設計 3 棟 工事 5 棟	368,320	診断・補強設計・補強工事 設備耐震工事
平成 29 年 度	診断・設計 2 棟 工事 4 棟	359,330	診断・補強設計・補強工事 設備耐震工事
平成 30 年 度	診断・設計 3 棟 工事 3 棟	102,946	診断・補強設計・補強工事 設備耐震工事
令和 元 年 度	診断・設計 3 棟 工事 6 棟	387,755	診断・補強設計・補強工事 設備耐震工事
令和 2 年 度	診断・設計 2 棟 工事 2 棟	146,791	診断・補強設計・補強工事 設備耐震工事
令和 3 年 度	診断・設計 3 棟 工事 2 棟	104,116	診断・補強設計・補強工事 設備耐震工事
令和 4 年 度	設計 2 棟 工事 2 棟	539,006	補強設計・補強工事

主な大規模施設

築後 10 年を経過した大規模施設は、徐々に大がかりな保全措置が必要となっており、施設に対するニーズも多様化する中、下記の施設において施設の長寿命化を目指し、保全計画の作成を行い、計画的に保全を行っていく。

施設名	建設年月	経過年数
県庁舎 本館	1962(S37).9	61
県庁舎 新館	1993(H5).9	30
県庁舎 別館	1972(S47).6	51
芸術文化短期大学	1975(S50).4	48
県立歴史博物館	1980(S55).10	43
産業科学技術センター	1994(H6).2	29
県立図書館	1994(H6).9	29
別府コンベンションセンター	1995(H7).6	28
大分中央警察署	1997(H9).1	26
看護科学大学	1998(H10).3	25
工科短期大学校（7棟）	1998(H10).3	25
県立総合文化センター	1998(H10).7	25
農業文化公園	2000(H12).3	23
大分スポーツ公園総合競技場	2001(H13).3	22
県立美術館	2014(H26).10	9
武道スポーツセンター	2019(H31).4	4