


# 大分県の水道

平成25年度

(平成26年3月31日現在)



大分県環境保全課

# 目 次

<b>1</b>	<b>用語の解説、各表の諸元</b> . . . . .	<b>1</b>
	(1) 水道の種類 . . . . .	1
	(2) 水道施設の概要 . . . . .	1
	(3) 各表の緒元 . . . . .	2
<b>2</b>	<b>水道普及の現況図</b> . . . . .	<b>3</b>
	(1) 市町村別水道普及図 . . . . .	3
	(2) 平成25年度末水道普及状況 . . . . .	4
	① 市町村別水道普及状況 . . . . .	4
	② 保健所別水道普及状況 . . . . .	5
	(3) 年度別水道普及率及び給水人口推移 . . . . .	6
	(4) 水道の施設別普及率 . . . . .	8
	(5) 水道の施設別・市郡別普及率 . . . . .	9
<b>3</b>	<b>水道の普及状況</b> . . . . .	<b>10</b>
	(1) 概 況 . . . . .	10
	(2) 全国の水道普及状況 . . . . .	11
	(3) 年度別水道普及状況 . . . . .	12
	(4) 保健所別普及状況 . . . . .	14
	(5) 市町村別普及状況（総括） . . . . .	14
	(6) 市町村別普及状況 . . . . .	16
	(7) 市町村別供給能力状況 . . . . .	18
<b>4</b>	<b>水道施設の現況</b> . . . . .	<b>20</b>
	(1) 総 括 表 . . . . .	20
	(2) 上 水 道 . . . . .	22
	① 計画及び現況 . . . . .	22
	② 上水道取水量 . . . . .	26
	(3) 簡易水道 . . . . .	28
	① 給水開始・認可年月日及び給水人口 . . . . .	28
	② 計画1日最大取水量 . . . . .	40
	③ 年間取水量 . . . . .	52
	④ 年間浄水量及び年間給水量 . . . . .	64
	⑤ 配水池・総管路延長及び水道料金 . . . . .	76
	⑥ 取水量・浄水量・給水量及び水質検査実施状況 . . . . .	88
	(4) 専用水道 . . . . .	100
	(5) 給水施設 . . . . .	110

# 1 用語の解説、各表の諸元

## (1) 水道の種類

- |             |  |
|-------------|--|
| ① 上水道       | 計画給水人口5,001人以上の水道  |
| ② 簡易水道      | 計画給水人口101人以上5,000人以下の水道。<br>「簡易」とあるのは施設の規模が小さいという意味で、構造的には上水道と何ら変わらない。   |
| ③ 専用水道      | 寄宿舍・社宅等における自家用の水道で、居住人口101人以上のもの。分譲住宅等に設置され、上水道や簡易水道に統合されるまでの間、この取扱を受けるものがある。<br>(なお、平成14年4月に施行された改正水道法により、水道施設の1日最大給水量{人の飲用、炊事用、浴用その他の生活の用に供する目的のために使用することの出来る能力}が20立方メートルを超える施設が専用水道に追加された。) |
| ④ 簡易専用水道    | 水道事業から供給を受ける水のみを水源とするもので、受水槽の有効容量が10立方メートルを超えるもの。  |
| ⑤ 水道用水供給事業  | 水道事業者によるその用水（浄水）を供給する事業  |
| ⑥ 給水施設      | 居住人口が50人以上100人以下のもの。大分県給水施設条例に規定された施設。   |
| ⑦ 小規模簡易専用水道 | 水道事業から供給を受ける水のみを水源とするもので、受水槽の有効容量が10立方メートル以下のもので、これは大分県小規模簡易専用水道維持管理指導要綱に規定された施設である。   |

## (2) 水道施設の概要

- |        |  |
|--------|--|
| ① 貯水施設 | 水道用水を年間を通じて安定して取水するため、ダムや堰により設けられた貯水池をいう。水道専用のものもあるが、洪水調節、発電、かんがい等の目的を兼ねた多目的なものが多い。大都市の水道では多量の用水を大規模なダムに依存する場合が多い。 |
| ② 取水施設 | 地表水を取水するものとして取水堰、取水門、集水管渠があり、地下水を取水するものとして浅井戸、深井戸がある。  |
| ③ 導水施設 | 取水施設から取入れた原水を浄水施設まで導く管や水路をいう。  |
| ④ 浄水施設 | 原水はその水質の程度に応じて、次に示すような種々の過程を経て人の飲用に適するように浄水処理を行う施設の総体をいう。  |
| 沈澱池    | 原水中の懸濁物質を沈澱除去するための池で、普通沈澱池と薬品沈澱池とがある。  |
| ろ過池    | 砂等のろ材を用いて原水中の微細な懸濁物質や微生物をろ過して除去する装置で、生物のろ過膜の働きを利用した緩速ろ過池と、薬品による凝集効果を利用した急速ろ過池とに分けられる。<br>また、最近では、膜ろ過も用いられるようになった。  |

消毒設備	通常の浄水操作では完全に除去できない原水中の細菌を、塩素を使って消毒する設備である。水質がきわめて清澄な地下水や湧水を原水として用いる場合、沈澱池やろ過池は不要でも、消毒設備は必ず設置しなければならない。
特殊設備	沈澱池やろ過池等の通常の浄水過程では水質基準を満たすまで浄化できない場合、目的の物質だけ除去するため特殊な処理が施される。除鉄設備、除マンガン設備のほか、近年、湖沼水やダム富栄養化の進行にともなう異臭味等を除去するための高度処理（生物処理、オゾン処理、活性炭処理）や、地下水中のトリクロロエチレン等の化学物質を除去するためのストリッピング処理（揮散処理）等を設ける施設もある。
⑤ 送水施設	浄水施設で得られた浄水を配水施設へ送る送水管及びその付帯設備をいう。
⑥ 配水施設	給水区域内に常時安定して浄水を給水する施設で、配水池、配水管並びにそれらの付帯設備をいう。配水池は、給水圧を一定に保つとともに、一定の水量を貯留することにより、使用水量の時間変動に対処する機能を有している。
⑦ 給水装置	配水管から分岐した給水管及びこれに直結した給水栓等の給水用具をいう。機構的に配水管と直結していない受水槽以下の配水設備は給水装置に含まれない。

**(3) 各表の諸元**

① 行政区域内 総人口	大分県企画振興部統計調査課資料（平成26年4月1日現在）による。								
② 普及率	$(\text{現在給水人口} \div \text{行政区域内総人口}) \times 100 (\%)$								
③ 原水の種別	「表」表流水、「貯」貯水池、「伏」伏流水、「浅」浅井戸、「深」深井戸、「湧」湧水、「受」他水道からの受水、「分」他用水からの分水								
④ 浄水施設の種 類	「緩」緩速ろ過、「急」急速ろ過、「除鉄」除鉄設備、「除マ」除マンガン設備、「緩（上向）」上向性ろ過、「膜」膜ろ過								
⑤ 配水方式	「自然」自然流下式、「加圧」ポンプ加圧式、「併用」自然、加圧の併用								
⑥ 料金体系	「用途」用途別、「口径」口径別、「単一」単一制、「定額」定額								
⑦ 給水量	<table border="0" style="margin-left: 20px;"> <tr> <td style="border-left: 1px solid black; padding-left: 5px;">有効水量……………</td> <td>使用上有効とみられる水量</td> </tr> <tr> <td style="border-left: 1px solid black; padding-left: 5px;">├ 有収水量……………</td> <td>料金徴収の基礎となった水量で、メーターによる実使用水量</td> </tr> <tr> <td style="border-left: 1px solid black; padding-left: 5px;">└ 無収水量……………</td> <td>メーター不感水量、局事業用水量、その他公園用用水、消防用水など、料金徴収の対象にならない水量</td> </tr> <tr> <td style="border-left: 1px solid black; padding-left: 5px;">無効水量……………</td> <td>給水量のうち、漏水・その他損失とみられる水量</td> </tr> </table>	有効水量……………	使用上有効とみられる水量	├ 有収水量……………	料金徴収の基礎となった水量で、メーターによる実使用水量	└ 無収水量……………	メーター不感水量、局事業用水量、その他公園用用水、消防用水など、料金徴収の対象にならない水量	無効水量……………	給水量のうち、漏水・その他損失とみられる水量
有効水量……………	使用上有効とみられる水量								
├ 有収水量……………	料金徴収の基礎となった水量で、メーターによる実使用水量								
└ 無収水量……………	メーター不感水量、局事業用水量、その他公園用用水、消防用水など、料金徴収の対象にならない水量								
無効水量……………	給水量のうち、漏水・その他損失とみられる水量								




## 2 水道普及の現況図（平成26年3月31日現在）

### （1）市町村別水道普及図

全国の普及率 97.7%  
大分県の普及率 91.1%

※行政区域内総人口 1,172,043 人



凡例	
	90%~100%
	70%~90%未満
	50%~70%未満

## (2) 市町村別水道普及状況

### ① 市町村別水道普及状況

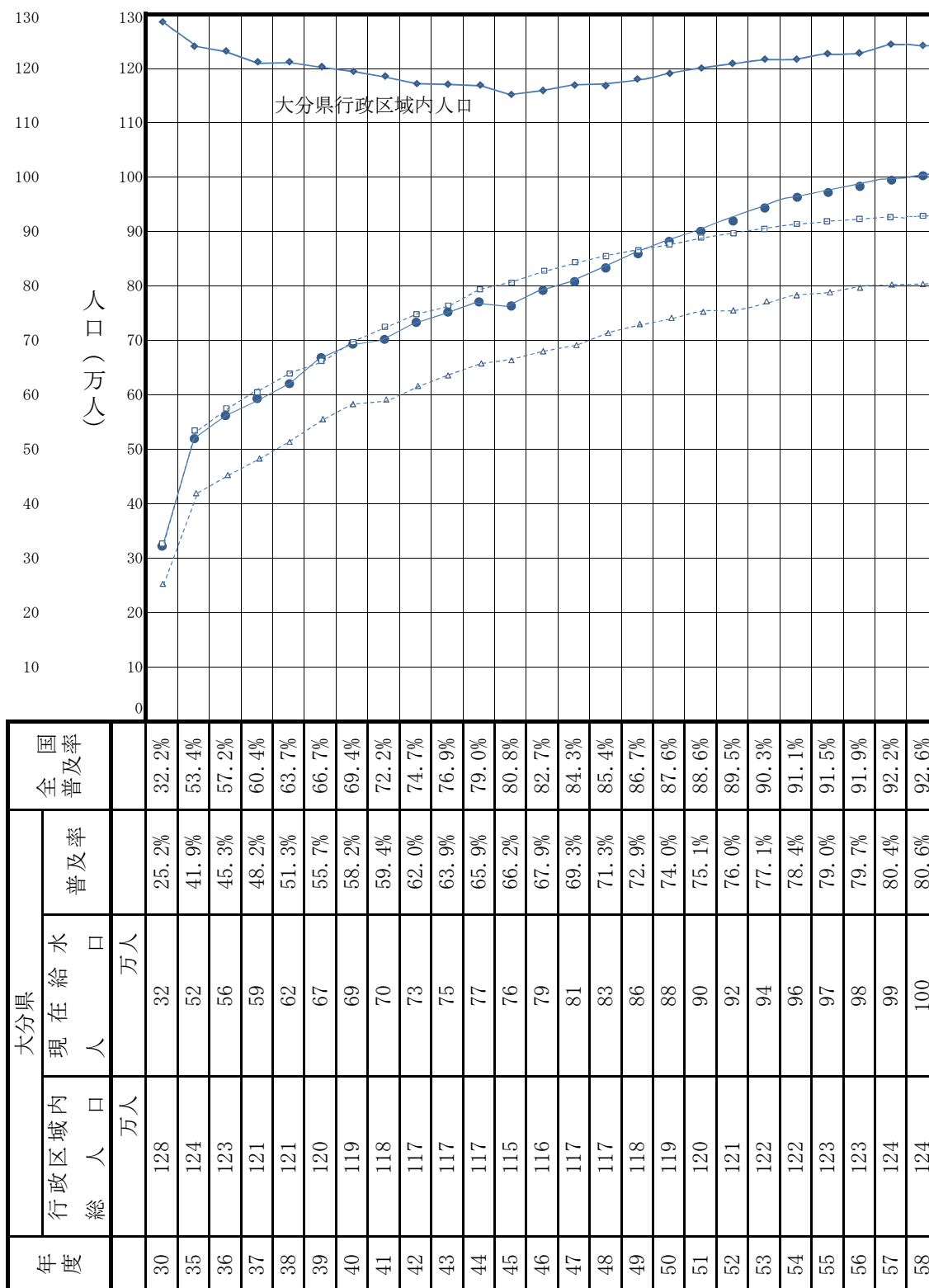
順位	普及率 (%)	市町村名	普及率 (%)									
			10	20	30	40	50	60	70	80	90	100
1	100.0	姫島村	[100%]									
2	99.6	大分市	[99.6%]									
3	99.1	別府市	[99.1%]									
4	98.9	佐伯市	[98.9%]									
	97.7	全国平均	[97.7%]									
5	97.5	津久見市	[97.5%]									
6	97.2	臼杵市	[97.2%]									
7	95.1	由布市	[95.1%]									
8	93.1	日出町	[93.1%]									
	91.1	大分県平均	[91.1%]									
9	90.0	日田市	[90.0%]									
10	83.7	杵築市	[83.7%]									
11	78.9	中津市	[78.9%]									
12	77.0	宇佐市	[77.0%]									
13	70.2	豊後大野市	[70.2%]									
14	68.3	玖珠町	[68.3%]									
15	66.0	九重町	[66.0%]									
16	65.5	竹田市	[65.5%]									
17	55.6	豊後高田市	[55.6%]									
18	52.7	国東市	[52.7%]									

## (2) 市町村別水道普及状況

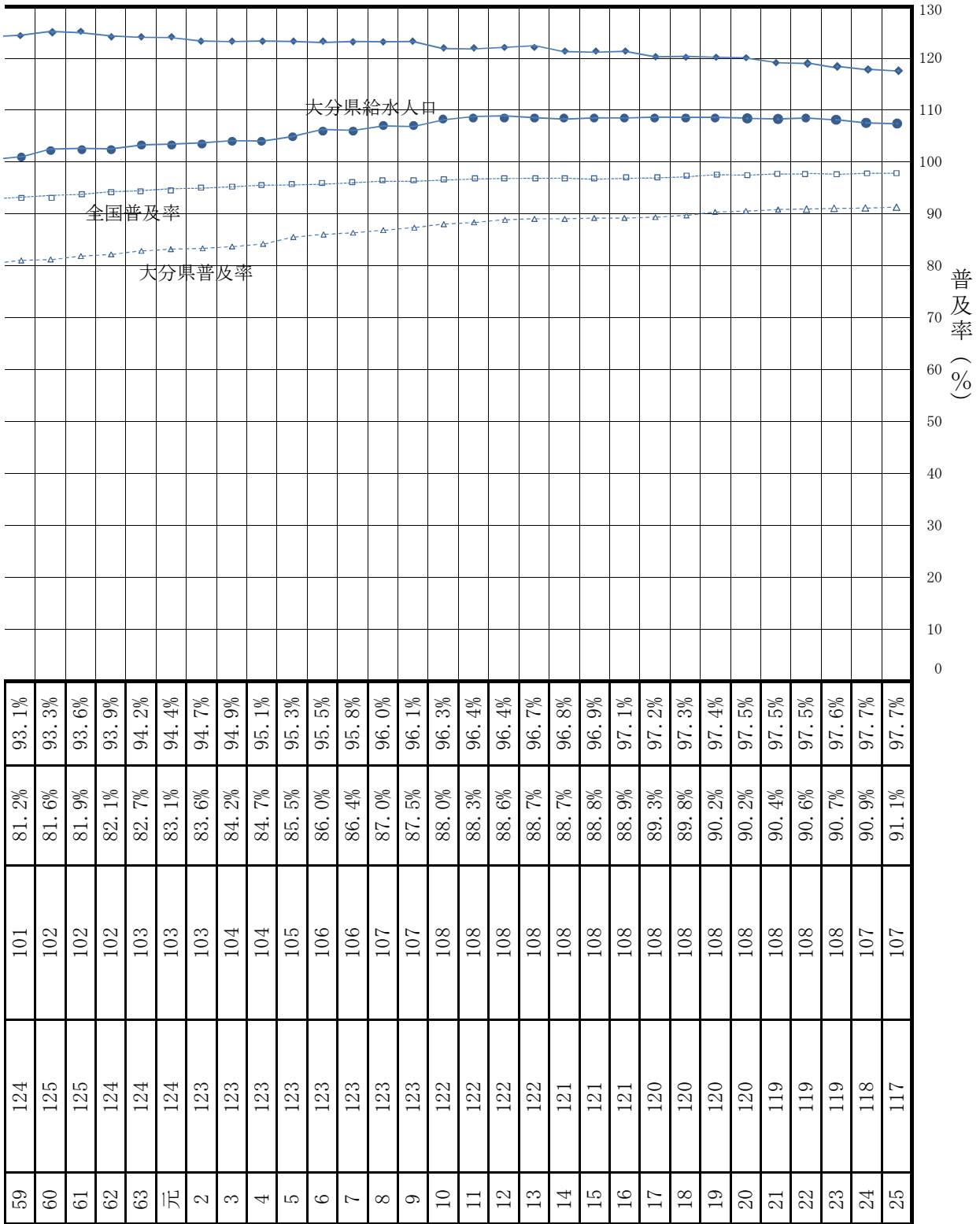
### ② 保健所別普及状況

順位	普及率 (%)	保健所名	普及率 (%)									
			10	20	30	40	50	60	70	80	90	##
1	99.6%	大分市	[Bar chart showing 99.6%普及率]									
2	98.9%	南部	[Bar chart showing 98.9%普及率]									
	97.7%	全国平均	[Bar chart showing 97.7%普及率]									
3	97.3%	中部	[Bar chart showing 97.3%普及率]									
4	95.5%	東部	[Bar chart showing 95.5%普及率]									
5	95.1%	中部保健所 由布保健部	[Bar chart showing 95.1%普及率]									
	91.1%	大分県平均	[Bar chart showing 91.1%普及率]									
6	83.8%	西部	[Bar chart showing 83.8%普及率]									
7	78.1%	北部	[Bar chart showing 78.1%普及率]									
8	68.4%	豊肥	[Bar chart showing 68.4%普及率]									
9	55.7%	東部保健所 国東保健部	[Bar chart showing 55.7%普及率]									
10	55.6%	北部保健所 豊後高田保健部	[Bar chart showing 55.6%普及率]									

### (3) 年度別水道普及率及び給水人口の推移

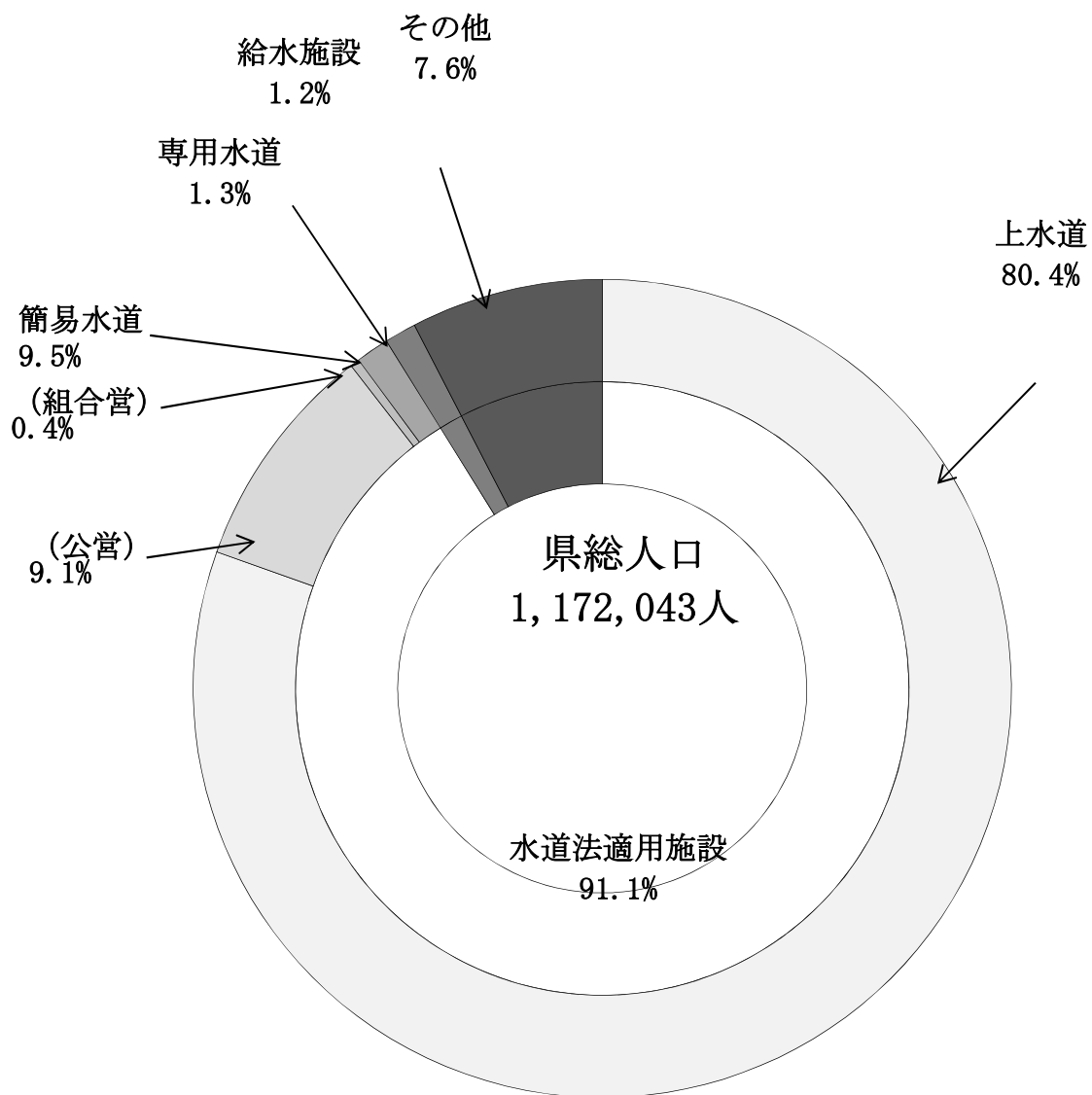






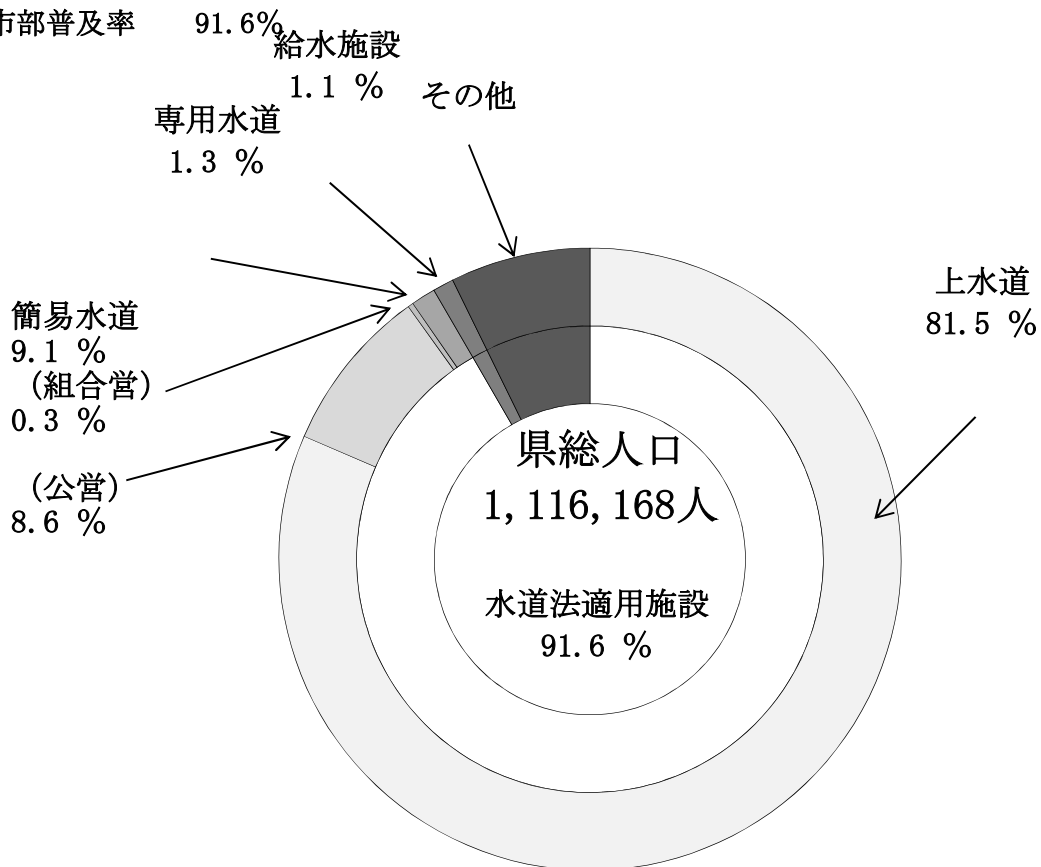
#### (4) 水道の施設別普及率

全県の水道普及率 91.1%

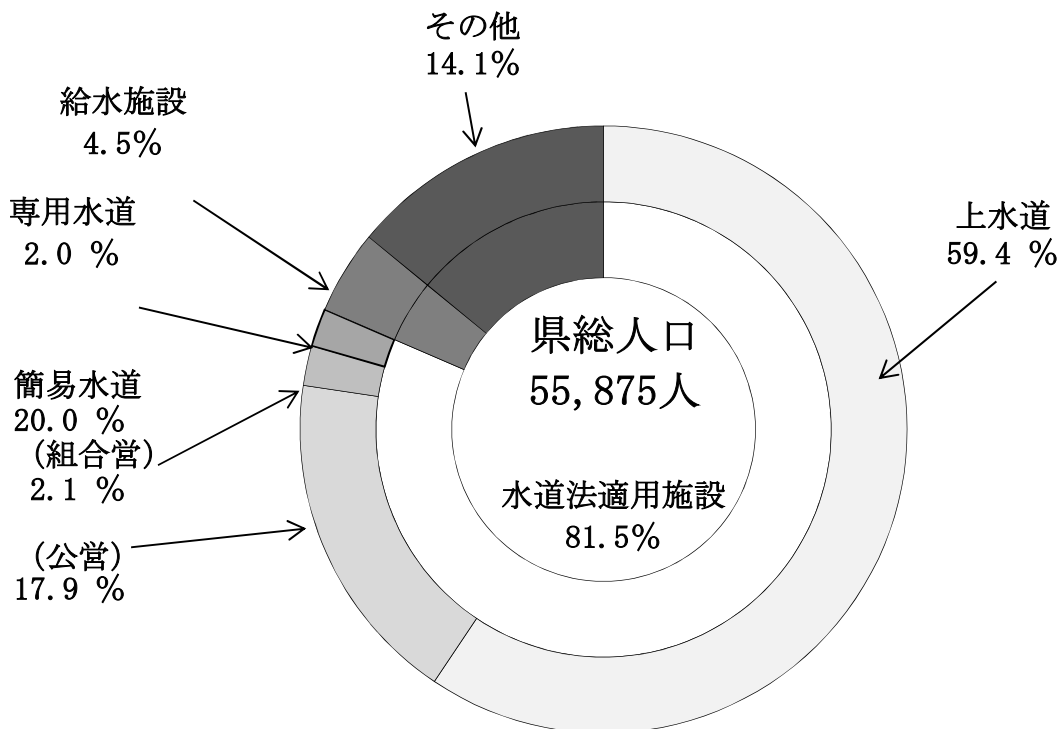


(5) 水道の施設別・市群別の普及率

①市部普及率 91.6%



②町村部普及率 81.5%



### 3 水道の普及状況

#### (1) 概況

##### ① 水道の普及状況

大分県の水道の普及状況は平成25年度末で91.1%である。全国の水道普及率が、すでに97.7%にまで達していることと比べると、本県の水道施設整備の水準は非常に遅れているといえる。ちなみに、全国平均が90%を超えたのは昭和53年度で約35年前である。

市部町村部別にみると、市部が91.6%に対して、町村部が81.5%である。市町村合併前と比較すると、合併により市制へ移行した旧町村などがあるため、表面的には、ある程度平準化したように見えるが、依然として都市部・非都市部の地域格差は大きい。

また、地域別にみると、大分・別府両市及びその周辺地域や離島を含む県南部沿岸部で90%以上の高い普及率となっており、とりわけ公営の水道普及率が高いのが特徴である。普及率が低い地域は、国東半島地域、県北及び県西部の山間地域である。これらの地域では、水源確保が困難なうえ、地形が複雑で集落が点在しているなどの地理的条件により、建設費が割高となることや、井戸水・湧水等により生活用水が確保され、さしあたり水には困らないなどのため、施設の整備が遅れている。

なお、給水施設を除いた水道未普及地域の人口は、約9万人である。

##### ② 今後の課題

県内の人口は減少傾向にあり、それに伴う有収水量の減少から、料金収入の減少が懸念されているところである。収入の減少が顕著になると、施設の更新等に影響を及ぼす。現在、県内の施設は対応年数を超えた老朽施設が増加傾向にあるが、施設更新は進んでいない状況である。

また、南海トラフ大地震等の災害への対応として、水道施設の耐震化を進める必要があるが、県内の水道施設の耐震化は浄水施設で14%、耐震管で30%程度にとどまっている。

従って、各水道事業者が安定的な給水量を維持・確保するためには、施設の能力不足、耐震化や老朽化に対する計画的な整備が必要であり、新水道ビジョンの策定やアセットマネジメントの推進等を図る必要がある。

## (2) 全国の水道普及状況 (平成26年3月31日現在)

(単位：人)

都道府県名	総人口 [A]	給 水 人 口				普及率 [B/A] (%)	順 位	
		上水道	簡易水道	専用水道	合計 [B]		全国	九州
北海道	5,416,711	4,945,152	344,107	22,794	5,312,053	98.1	23	
青森	1,327,928	1,240,184	49,621	1,149	1,290,954	97.2	27	
岩手	1,296,511	1,093,046	107,824	5,181	1,206,051	93.0	41	
宮城	2,321,122	2,254,126	37,477	2,076	2,293,679	98.8	19	
秋田	1,041,789	811,885	129,439	3,892	945,216	90.7	45	
山形	1,133,960	1,068,699	46,427	316	1,115,442	98.4	21	
福島	1,937,530	1,633,352	104,334	4,488	1,742,174	89.9	46	
茨城	2,921,823	2,658,868	66,077	9,366	2,734,311	93.6	37	
栃木	2,005,626	1,840,394	54,373	21,981	1,916,748	95.6	33	
群馬	1,977,531	1,857,346	107,701	1,841	1,966,888	99.5	10	
埼玉	7,225,484	7,183,999	17,328	6,709	7,208,036	99.8	7	
千葉	6,188,661	5,818,529	7,105	53,188	5,878,822	95.0	34	
東京	13,323,735	13,271,120	17,153	35,371	13,323,644	100.0	1	
神奈川	9,079,236	9,044,682	15,918	5,511	9,066,111	99.9	4	
新潟	2,316,597	2,136,609	157,026	3,714	2,297,349	99.2	15	
富山	1,071,257	954,901	38,347	3,098	996,346	93.0	42	
石川	1,155,151	1,093,663	45,650	2,482	1,141,795	98.8	18	
福井	804,690	714,198	58,581	1,115	773,894	96.2	31	
山梨	857,066	678,751	159,479	2,751	840,981	98.1	22	
長野	2,107,892	1,899,915	182,568	1,659	2,084,142	98.9	17	
岐阜	2,043,778	1,775,200	176,665	6,036	1,957,901	95.8	32	
静岡	3,700,800	3,539,441	98,888	32,141	3,670,470	99.2	14	
愛知	7,427,518	7,348,067	51,902	15,964	7,415,933	99.8	5	
三重	1,862,083	1,786,760	64,726	1,672	1,853,158	99.5	9	
滋賀	1,420,781	1,357,487	51,906	3,277	1,412,670	99.4	11	
京都	2,615,945	2,474,480	131,834	1,524	2,607,838	99.7	8	
大阪	8,844,756	8,840,928	607	1,661	8,843,196	100.0	2	
兵庫	5,540,146	5,407,012	120,608	2,898	5,530,518	99.8	6	
奈良	1,381,026	1,335,916	36,174	291	1,372,381	99.4	12	
和歌山	994,967	885,351	83,438	1,722	970,511	97.5	24	
鳥取	584,029	477,130	88,335	3,782	569,247	97.5	26	
島根	697,489	528,764	146,880	613	676,257	97.0	29	
岡山	1,924,899	1,774,694	130,398	1,066	1,906,158	99.0	16	
広島	2,868,273	2,605,783	83,596	12,167	2,701,546	94.2	36	
山口	1,411,067	1,221,884	87,911	6,801	1,316,596	93.3	39	
徳島	765,247	666,003	56,552	14,075	736,630	96.3	30	
香川	980,497	960,103	13,011	566	973,680	99.3	13	
愛媛	1,428,227	1,221,729	84,418	22,585	1,328,732	93.0	40	
高知	749,141	565,879	125,908	2,495	694,282	92.7	43	
福岡	5,081,388	4,693,537	27,012	34,334	4,754,883	93.6	38	6
佐賀	848,714	774,188	28,556	2,212	804,956	94.8	35	5
長崎	1,386,045	1,099,692	252,680	11,878	1,364,250	98.4	20	2
熊本	1,794,527	1,364,421	177,814	16,343	1,558,578	86.9	47	8
大分	1,172,043	942,498	110,447	15,362	1,068,307	91.1	44	7
宮崎	1,116,735	997,826	85,225	1,378	1,084,429	97.1	28	4
鹿児島	1,690,327	1,350,600	279,914	18,003	1,648,517	97.5	25	3
沖縄	1,414,146	1,374,224	38,983	57	1,413,264	99.9	3	1
合計	127,254,894	119,569,016	4,380,923	419,585	124,369,524	97.7	-	-
平成24年度末	127,440,299	119,528,578	4,520,814	416,209	124,465,601	97.7	-	-

### (3) 年度別水道普及状況

年度別	上水道			簡易水道(公営)			簡易水道(組合営)			専用水		
	箇所	計画給水人口	現在給水人口	箇所	計画給水人口	現在給水人口	箇所	計画給水人口	現在給水人口	箇所	当初給水人口	
30		10	387,800	255,688	34	48,122	29,196	3	8,170	5,795	149	30,800
35	累計	13	441,600	354,273	112	135,602	92,222	30	16,800	13,464	309	59,708
40	累計	17	823,300	465,808	161	184,330	140,750	99	28,731	24,150	305	60,642
45	累計	16	872,300	561,972	167	192,418	139,349	119	31,213	26,103	187	45,893
50	累計	17	896,100	682,962	164	197,341	138,637	99	26,967	22,142	183	59,449
55	累計	18	907,450	778,099	184	201,923	144,015	66	18,977	16,719	114	46,789
60	累計	19	930,750	839,225	189	177,036	139,604	51	16,386	13,435	86	34,970
H2	累計	19	1,056,200	859,707	197	177,063	133,578	50	16,126	12,362	86	37,387
H7	累計	19	1,053,500	890,146	225	187,362	138,952	49	14,406	10,489	66	36,792
12	単年度			2,577		1,025	△ 462			△ 138	△ 5	△ 1,601
	累計	19	1,064,700	905,795	238	190,124	143,818	48	12,910	9,678	48	34,313
13	単年度			5,481	3	913	△ 2,419	△ 3	△ 585	△ 827	△ 3	△ 10,173
	累計	19	1,064,700	911,276	241	191,037	141,399	45	12,325	8,851	45	24,140
14	単年度			△ 3,016	△ 2	△ 2,252	1,167			3	92	4,230
	累計	19	1,064,700	908,260	239	188,785	142,566	45	12,325	8,854	137	28,370
15	単年度		△ 13,200	1,970	△ 2	△ 584	△ 1,889	△ 4	△ 814	△ 782	12	816
	累計	19	1,051,500	910,230	237	188,201	140,677	41	11,511	8,072	149	29,186
16	単年度	△ 1		4,933	△ 7	△ 5,090	△ 5,067	△ 1	△ 370	△ 401	16	479
	累計	18	1,051,500	915,163	230	183,111	135,610	40	11,141	7,671	165	29,665
17	単年度	△ 1	1,629	2,681	△ 1	△ 796	75	△ 2	△ 533	△ 407	6	1,184
	累計	17	1,053,129	917,844	229	182,315	135,685	38	10,608	7,264	171	30,849
18	単年度			10,761	△ 6	△ 6,862	△ 8,743	△ 1	△ 240	△ 198	10	5,616
	累計	17	1,053,129	928,605	223	175,453	126,942	37	10,368	7,066	181	36,465
19	単年度		4,200	4,297		505	△ 624			△ 124		903
	累計	17	1,057,329	932,902	223	175,958	126,318	37	10,368	6,942	181	37,368
20	単年度	△ 1	△ 60,329	275	△ 4	△ 1,276	△ 1,651	△ 1	△ 2,030	△ 1,720	2	△ 302
	累計	16	997,000	933,177	219	174,682	124,667	36	8,338	5,222	183	37,066
21	単年度		△ 1,000	4,376	△ 9	△ 6,360	△ 4,366	△ 2	△ 630	△ 348	3	△ 831
	累計	16	996,000	937,553	210	168,322	120,301	34	7,708	4,874	186	36,235
22	単年度		△ 5,400	6,490	△ 15	△ 8,408	△ 5,471		63	△ 200	5	△ 287
	累計	16	990,600	944,043	195	159,914	114,830	34	7,771	4,674	191	35,948
23	単年度			△ 157	△ 5	△ 462	△ 1,534			27		190
	累計	16	990,600	943,886	190	159,452	113,296	34	7,771	4,701	191	36,138
24	単年度			76	△ 1	△ 3,578	△ 4,117	△ 1	△ 70	△ 351	5	763
	累計	16	990,600	943,962	189	155,874	109,179	33	7,701	4,350	196	36,901
25	単年度		△ 1,500	△ 1,464	△ 2	△ 510	△ 3,041			△ 41	△ 4	△ 402
	累計	16	989,100	942,498	187	155,364	106,138	33	7,701	4,309	192	36,499

道	計			普及率 (%) (A)/(B)	行政区域内 人口 (B)	給 水 施 設			普及率 (%) (C)/(B)	年度	
	現在給水 人口	箇所	計画給水 人口			現在給水 人口 (A)	箇所	計画給水 人口			現在給水 人口 (C)
	30,800	196	474,892	321,479	25.2	1,277,199	125	8,887	8,887	0.7	30
	59,708	464	653,710	519,667	41.9	1,239,655	466	33,886	33,886	2.7	35
	60,642	582	1,097,003	691,350	58.2	1,187,480	549	41,386	41,386	3.5	40
	37,083	489	1,141,824	764,507	66.2	1,154,869	632	46,269	43,330	3.8	45
	36,168	463	1,179,857	879,909	74.0	1,189,569	626	45,959	40,149	3.4	50
	29,161	382	1,175,139	967,994	79.0	1,225,421	535	40,334	33,812	2.8	55
	24,446	345	1,159,142	1,016,710	81.6	1,246,504	402	31,773	26,178	2.1	60
	24,806	352	1,286,776	1,030,453	83.6	1,232,402	373	29,684	23,178	1.9	H2
	23,319	359	1,292,060	1,062,906	86.4	1,230,029	348	27,498	20,254	1.6	7
	△ 2,125	△ 5	△ 576	△ 148	0.3	△ 3,615	△ 4	573	△ 835		12
	19,375	353	1,302,047	1,078,666	88.6	1,217,942	382	41,934	20,447	1.7	
	△ 2,814	△ 3	△ 9,845	△ 579	0.1	△ 1,897	△ 1	622	77		13
	16,561	350	1,292,202	1,078,087	88.7	1,216,045	381	42,556	20,524	1.7	
	969	90	1,978	△ 877	0.0	△ 1,595	△ 3	△ 541	△ 282		14
	17,530	440	1,294,180	1,077,210	88.7	1,214,450	378	42,015	20,242	1.7	
	36	6	△ 13,782	△ 665	0.1	△ 1,680	△ 29	△ 3,893	△ 1,607	△ 0	15
	17,566	446	1,280,398	1,076,545	88.8	1,212,770	349	38,122	18,635	1.5	
	△ 30	7	△ 4,981	△ 565	0.1	△ 2,121		△ 323	△ 486		16
	17,536	453	1,275,417	1,075,980	88.9	1,210,649	349	37,799	18,149	1.5	
	△ 2,379	2	1,484	△ 30	0.4	△ 5,939	△ 14	△ 1,408	△ 724	△ 0	17
	15,157	455	1,276,901	1,075,950	89.3	1,204,710	335	36,391	17,425	1.4	
	896	3	△ 1,486	2,716	0.4	△ 3,001	△ 4	△ 4,288	△ 235		18
	16,053	458	1,275,415	1,078,666	89.8	1,201,709	331	32,103	17,190	1.4	
	169		5,608	3,718	0.4	△ 1,533	△ 1	△ 1,044	△ 712		19
	16,222	458	1,281,023	1,082,384	90.2	1,200,176	330	31,059	16,478	1.4	
	△ 57	△ 4	△ 63,937	△ 3,153	0.0	△ 3,995	△ 2	△ 145	△ 400	△ 0	20
	16,165	454	1,217,086	1,079,231	90.2	1,196,181	328	30,914	16,078	1.3	
	△ 912	△ 8	△ 8,821	△ 1,250	0.1	△ 3,222	△ 1	△ 222	△ 15		21
	15,253	446	1,208,265	1,077,981	90.4	1,192,959	327	30,692	16,063	1.3	
	△ 409	△ 10	△ 14,032	410	0.2	△ 2,123	△ 3	△ 385	△ 35		22
	14,844	436	1,194,233	1,078,391	90.6	1,190,836	324	30,307	16,028	1.3	
	△ 706	△ 5	△ 272	△ 2,370	0.2	△ 5,013	△ 4	△ 194	△ 172		23
	14,138	431	1,193,961	1,076,021	90.7	1,185,823	320	30,113	15,856	1.3	
	411	3	△ 2,885	△ 3,981	0.2	△ 7,048	△ 13	△ 1,169	△ 434		24
	14,549	434	1,191,076	1,072,040	90.9	1,178,775	307	28,944	15,422	1.3	
	813	△ 6	△ 2,412	△ 3,733	0.2	△ 6,732	△ 11	△ 876	△ 772	△ 0	25
	15,362	428	1,188,664	1,068,307	91.1	1,172,043	296	28,068	14,650	1.2	

(4) 保健所（保健部）別水道普及状況

番号	保健所 (保健部) 名	上水道			簡易水道 (公営)			簡易水道 (組合営)		
		箇所	計画給水 人口	現在給水 人口	箇所	計画給水 人口	現在給水 人口	箇所	計画給水 人口	現在給水 人口
1	東部保健所	3	175,800	164,627	10	9,842	5,007	3	670	460
2	東部保健所 国東保健部				12	23,467	16,909	6	1,684	649
3	中部保健所	2	61,300	53,268	9	5,776	3,100	2	310	196
4	中部保健所 由布保健部	2	25,500	22,825	10	9,153	7,522	3	780	443
5	南部保健所	1	53,400	53,614	29	27,291	19,059			
6	豊肥保健所	2	26,400	20,357	16	21,527	18,349	6	1,498	921
7	西部保健所	2	57,200	57,930	58	27,632	18,246	10	1,989	1,128
8	北部保健所	2	104,400	94,181	34	24,645	14,861	1	270	189
9	北部保健所 豊後高田保健部	1	14,100	11,764	5	1,466	963			
10	大分市保健所	2(1)	471,000	463,932	4	4,565	2,122	2	500	323
計		16	989,100	942,498	187	155,364	106,138	33	7,701	4,309

(5) 市町村別水道普及状況 [総括]

区分	上水道			簡易水道 (公営)			簡易水道 (組合営)		
	箇所	計画給水 人口	現在給水 人口	箇所	計画給水 人口	現在給水 人口	箇所	計画給水 人口	現在給水 人口
市(14)	14(1)	954,100	909,298	172	139,687	96,135	23	5,614	3,122
町(3)	2	35,000	33,200	14	12,727	7,974	10	2,087	1,187
村(1)				1	2,950	2,029			
計(18)	16	989,100	942,498	187	155,364	106,138	33	7,701	4,309



平成26年3月31日現在

専用水道			計			普及率 (%)	行政区域内総人口	給水施設			普及率 (%)
箇所	計画給水人口	現在給水人口	箇所	計画給水人口	現在給水人口			箇所	計画給水人口	現在給水人口	
					(A)	(A)/(B)	(B)			(C)	(C)/(B)
29	9,138	1,417	45	195,450	171,511	95.5	179,509	39	3,360	2,255	1.3
7	2,085	222	25	27,236	17,780	55.7	31,942	17	1,823	757	2.4
1			14	67,386	56,564	97.3	58,151	26	2,448	1,075	1.8
16	3,285	1,454	31	38,718	32,244	95.1	33,890	30	3,936	949	2.8
2	353	178	32	81,044	72,851	98.9	73,695	4	301	138	0.2
17	2,300	1,767	41	51,725	41,394	68.4	60,505	81	7,563	3,814	6.3
38	2,447	1,425	108	89,268	78,729	83.8	93,951	73	6,168	4,140	4.4
26	4,006	903	63	133,321	110,134	78.1	140,971	21	1,958	1,136	0.8
2	165	79	8	15,731	12,806	55.6	23,033	2	132	145	0.6
54	12,720	7,917	62(1)	488,785	474,294	99.6	476,396	3	379	241	0.1
192	36,499	15,362	429(1)	1,188,664	1,068,307	91.1	1,172,043	296	28,068	14,650	1.2

平成26年3月31日現在

専用水道			計			普及率 (%)	行政区域内総人口	給水施設			普及率 (%)
箇所	計画給水人口	現在給水人口	箇所	計画給水人口	現在給水人口			箇所	計画給水人口	現在給水人口	
					(A)	(A)/(B)	(B)			(C)	(C)/(B)
175	34,610	14,232	385(1)	1,134,011	1,022,787	91.6	1,116,168	245	23,572	12,155	1.1
17	1,889	1,130	43	51,703	43,491	80.8	53,846	51	4,496	2,495	4.6
			1	2,950	2,029	100.0	2,029				
192	36,499	15,362	429(1)	1,188,664	1,068,307	91.1	1,172,043	296	28,068	14,650	1.2

(6) 市町村別水道普及状況

番号	市町村名	上水道			簡易水道（公営）			簡易水道（組合営）		
		箇所	計画給水人口	現在給水人口	箇所	計画給水人口	現在給水人口	箇所	計画給水人口	現在給水人口
1	大分市	2(1)	471,000	463,932	4	4,565	2,122	2	500	323
2	別府市	1	126,800	119,253	1	158	109			
3	中津市	1	67,800	61,995	16	5,770	3,998	1	270	189
4	日田市	1	47,200	49,327	46	18,255	11,467	1	152	104
5	佐伯市	1	53,400	53,614	29	27,291	19,059			
6	臼杵市	1	43,400	36,554	6	2,866	1,738	1	200	130
7	津久見市	1	17,900	16,714	3	2,910	1,362	1	110	66
8	竹田市	1	10,700	7,104	10	9,122	6,965	4	1,095	639
9	豊後高田市	1	14,100	11,764	5	1,466	963			
10	杵築市	1	24,000	20,777	7	6,334	3,703	2	420	297
11	宇佐市	1	36,600	32,186	18	18,875	10,863			
12	豊後大野市	1	15,700	13,253	6	12,405	11,384	2	403	282
13	由布市	2	25,500	22,825	10	9,153	7,522	3	780	443
14	国東市				11	20,517	14,880	6	1,684	649
15	姫島村				1	2,950	2,029			
16	日出町	1	25,000	24,597	2	3,350	1,195	1	250	163
17	九重町				6	6,950	5,222	5	917	533
18	玖珠町	1	10,000	8,603	6	2,427	1,557	4	920	491
計	18市町村	16	989,100	942,498	187	155,364	106,138	33	7,701	4,309

平成26年3月31日現在

専用水道			計			普及率 (%)	行政区域 内総人口	給水施設			普及率 (%)
箇所	確認時給水 人口	現在給水 人口	箇所	計画給水 人口	現在給水 人口			箇所	計画給水 人口	現在給水 人口	
					(A)	(A)/(B)	(B)			(C)	(C)/(B)
54	12,720	7,917	62(1)	488,785	474,294	99.6	476,396	3	379	241	0.1
18	2,967	659	20	129,925	120,021	99.1	121,104	7	589	543	0.4
17	1,791	195	35	75,631	66,377	78.9	84,118	11	1,025	659	0.8
24	668	395	72	66,275	61,293	90.0	68,105	28	2,391	1,866	2.7
2	353	178	32	81,044	72,851	98.9	73,695	4	301	138	0.2
1			9	46,466	38,422	97.2	39,544	22	1,996	922	2.3
			5	20,920	18,142	97.5	18,607	4	452	153	0.8
8	584	335	23	21,501	15,043	65.5	22,958	39	3,643	2,101	9.2
2	165	79	8	15,731	12,806	55.6	23,033	2	132	145	0.6
8	6,061	658	18	36,815	25,435	83.7	30,405	26	2,052	1,491	4.9
9	2,215	708	28	57,690	43,757	77.0	56,853	10	933	477	0.8
9	1,716	1,432	18	30,224	26,351	70.2	37,547	42	3,920	1,713	4.6
16	3,285	1,454	31	38,718	32,244	95.1	33,890	30	3,936	949	2.8
7	2,085	222	24	24,286	15,751	52.7	29,913	17	1,823	757	2.5
			1	2,950	2,029	100.0	2,029				
3	110	100	7	28,710	26,055	93.1	28,000	6	719	221	0.8
8	1,179	727	19	9,046	6,482	66.0	9,817	24	2,117	1,275	13.0
6	600	303	17	13,947	10,954	68.3	16,029	21	1,660	999	6.2
192	36,499	15,362	429(1)	1,188,664	1,068,307	91.1	1,172,043	296	28,068	14,650	1.2

(7) 市町村別供給能力状況

	市町村名	上水道			簡易水道（公営）			簡易水道（組合営）		
		箇所	計画 給水量 (m <sup>3</sup> /日)	現有施設 能力 (m <sup>3</sup> /日)	箇所	計画 給水量 (m <sup>3</sup> /日)	現有施設 能力 (m <sup>3</sup> /日)	箇所	計画 給水量 (m <sup>3</sup> /日)	現有施設 能力 (m <sup>3</sup> /日)
1	大分市	1	196,900	201,508	4	1,667	1,499	2	90	91
2	別府市	1	71,500	75,660	1	65	74			
3	中津市	1	34,900	25,650	16	2,348	2,348	1	64	64
4	日田市	1	24,300	25,300	46	7,077	6,828	1	32	32
5	佐伯市	1	29,200	31,225	29	12,592	12,592			
6	臼杵市	1	29,700	29,700	6	1,157	1,157	1	63	63
7	津久見市	1	9,400	9,400	3	682	682	1	18	18
8	竹田市	1	6,000	6,000	10	4,936	5,190	4	250	250
9	豊後高田市	1	7,200	7,200	5	469	469			
10	杵築市	1	11,100	11,100	7	2,464	2,037	2	137	174
11	宇佐市	1	15,300	15,300	18	5,867	5,931			
12	豊後大野市	1	6,800	6,800	6	5,688	6,436	2	161	185
13	由布市	2	17,124	17,124	10	5,150	4,200	3	158	158
14	国東市				11	9,229	9,229	6	366	366
15	姫島村				1	1,600	1,600			
16	日出町	1	15,500	15,500	2	625	625	1	75	75
17	九重町				6	2,196	2,029	5	168	168
18	玖珠町	1	5,600	5,600	6	745	745	4	141	141
計	18市町村	16	480,524	483,067	187	64,557	63,671	33	1,723	1,785

平成26年3月31日現在

専用水道			計			給水施設			合計		
箇所	計画 給水量 (m <sup>3</sup> /日)	現有施設 能力 (m <sup>3</sup> /日)	箇所	計画 給水量 (m <sup>3</sup> /日)	現有施設 能力 (m <sup>3</sup> /日)	箇所	計画 給水量 (m <sup>3</sup> /日)	現有施設 能力 (m <sup>3</sup> /日)	箇所	計画 給水量 (m <sup>3</sup> /日)	現有施設 能力 (m <sup>3</sup> /日)
54	25,574	25,574	61	224,231	228,672	3	75	75	64	224,306	228,747
18	8,829	8,829	20	80,394	84,563	7	676	676	27	81,070	85,239
17	5,507	5,507	35	42,819	33,569	11	350	350	46	43,169	33,919
24	3,326	3,326	72	34,735	35,486	28	723	723	100	35,458	36,209
2	75	75	32	41,867	43,892	4	82	82	36	41,949	43,974
1	131	131	9	31,051	31,051	22	377	377	31	31,428	31,428
			5	10,100	10,100	4	91	91	9	10,191	10,191
8	733	733	23	11,919	12,173	39	708	708	62	12,627	12,881
2	416	416	8	8,085	8,085	2	37	37	10	8,122	8,122
8	1,159	1,159	18	14,860	14,470	26	473	473	44	15,333	14,943
9	1,651	1,651	28	22,818	22,882	10	214	214	38	23,032	23,096
9	899	899	18	13,548	14,320	42	722	722	60	14,270	15,042
16	5,732	5,732	31	28,164	27,214	30	737	737	61	28,901	27,951
7	709	709	24	10,304	10,304	17	320	320	41	10,624	10,624
			1	1,600	1,600				1	1,600	1,600
3	1,204	1,204	7	17,404	17,404	6	291	291	13	17,695	17,695
8	633	633	19	2,997	2,830	24	394	394	43	3,391	3,224
6	118	118	17	6,604	6,604	21	352	352	38	6,956	6,956
192	56,696	56,696	428	603,500	605,219	296	6,622	6,622	724	610,121	611,841

## 4 水道施設の現況

### (1) 総括表

水道別		施設数	計画給水人口 (人)	現在給水人口 (人)	計画1日最大給水量 (m <sup>3</sup> /日)	現有施設能力 (m <sup>3</sup> /日)	原水の種別				
							(箇所)	(箇所)	(箇所)		
水道事業	上水道	16	989,100	942,498	480,524	483,067	表流水	25	深井戸	77	
							湧水	16	浅井戸	26	
							伏流水	5	貯水池	6	
	簡易水道	公営	187	115,364	106,138	64,557	63,671	表流水	58	深井戸	203
								湧水	5	浅井戸	29
		組合営	33	7,701	4,309	1,723	1,785	表流水	4	深井戸	13
								湧水	0	浅井戸	1
	小計	220	123,065	110,447	66,280	65,456	伏流水	3	貯水池	0	
							表流水	62	深井戸	216	
	計	236	1,112,165	1,052,945	546,804	548,523	湧水	5	浅井戸	30	
伏流水							7	貯水池	10		
表流水							87	深井戸	293		
専用水道	192	36,499	15,362	56,696	56,696	湧水	21	浅井戸	56		
						伏流水	12	貯水池	16		
						表流水	22	深井戸	141		
水道法適用施設	428	1,148,664	1,068,307	603,500	605,219	表流水	96	深井戸	434		
						湧水	43	浅井戸	69		
						伏流水	14	貯水池	16		
給水施設	296	28,068	14,650	6,622	6,622	表流水	17	深井戸	98		
						湧水	167	浅井戸	11		
						伏流水	2	貯水池	0		
合計	724	1,176,732	1,082,957	610,122	611,841	表流水	113	深井戸	532		
						湧水	210	浅井戸	80		
						伏流水	16	貯水池	16		

行政区域内総人口

1,172,043 人

平成26年3月31日現在

浄水施設の種別			実績給水量						普及率		
			年間	有収量	最大給水量		平均給水量			有収率	
					1人1日	1日	1人1日	1日			
(箇所)	(箇所)	(千m <sup>3</sup> )	(千m <sup>3</sup> )	(ℓ)	(m <sup>3</sup> )	(ℓ)	(m <sup>3</sup> )	(%)	(%)		
緩速	18	その他	4	115,184	99,387	399	376,203	335	315,573	86.3	80.4
急速	12										
膜ろ	6										
緩速	53	その他	13	14,145	11,302	497	52,740	365	38,753	79.9	9.1
急速	13										
膜ろ	14										
緩速	2	その他	0	431	408	297	1,280	274	1,181	94.7	0.4
急速	1										
膜ろ	0										
緩速	55	その他	13	14,576	11,710	489	54,020	362	39,934	80.3	9.4
急速	14										
膜ろ	14										
緩速	73	その他	17	129,760	111,097	409	430,223	338	355,507	85.6	89.8
急速	26										
膜ろ	20										
緩速	4	その他	26	-	-	-	-	-	-	-	1.3
急速	18										
膜ろ	45										
緩速	77	その他	43	-	-	-	-	-	-	-	91.1
急速	44										
膜ろ	65										
緩速	24	その他	1	-	-	-	-	-	-	-	1.2
急速	2										
膜ろ	1										
緩速	101	その他	44	-	-	-	-	-	-	-	92.4
急速	46										
膜ろ	66										

## (2) 上 水 道

### ① 計 画 及 び 現 況 (2-1)

台帳 番号	事 業 主 体 名	事 業 名	基 本 計 画						最大給水量	
			認 可 年月日	着 工 年 月	竣 工 年 月	目 標 年 度	計 画 給 水 人 口	1人1日	1 日	
							(人)	(ℓ)	(m3)	
44-										
1	大 分 市	4拡(4変更)	H20.11.17	H20.11	H31.3	H30	471,000	418	196,900	
2	由布市湯布院町	1拡	H21.9.30	H22.4	H24.3	H30	9,000	947	8,524	
4	別 府 市	7拡(3変更)	H15.9.29	H16.4	H30.3	H29	126,800	564	71,500	
5	中 津 市	5拡(2変更)	H19.2.19	H9.10	H24.3	H28	67,800	515	34,900	
6	日 田 市	6拡	H22.3.30	H22.4	H29.3	H30	47,200	515	24,300	
7	佐 伯 市	7拡(3変更)	H26.3.28			H30	53,400	547	29,200	
8	白 杵 市	合併創設	H17.1.4	H17.1	H17.1	H18	43,400	684	29,700	
10	津 久 見 市	5拡	H24.3.21	H24.4	H27.3	H37	17,900	525	9,400	
11	竹 田 市	8拡	H10.6.8	H10.7	H20.3	H19	10,700	561	6,000	
12	豊 後 高 田 市	9拡	H22.3.31	H22.4	H28.3	H32	14,100	511	7,200	
13	杵 築 市	合併創設	H17.10.1	H17.10	H17.10	H18	24,000	463	11,100	
15	豊 後 大 野 市	1変更	H24.3.7	H24.4	H32.3	H31	15,700	433	6,800	
16	日 出 町	5拡	H8.7.8	H8.9	H11.3	H17	25,000	620	15,500	
17	玖 珠 町	2拡	H6.11.9	H6.11	H19.3	H19	10,000	560	5,600	
19	宇 佐 市	創設	H19.3.16	H19.4	H29.3	H28	36,600	418	15,300	
20	由布市挾間町	創設(5変更)	H12.1.7	H12.4	H13.3	H14	16,500 (1260)	521	8,600	
合計	16事業	-	-	-	-	-	989,100	486	480,524	



平成26年3月31日現在

現 況											備 考
給 水 区 域 現 在 人 口	現 給 人 在 水 口	原 水 の 種 別 ・ 取 水 率 (取 水 率 : 実 績 年 間 取 水 量 ベース)						浄 水 施 設 の 種 類	水 道 料 金		
		種 別	か 所	取 水 率	種 別	か 所	取 水 率		年 間 収 入 (給 水 収 益)	10m3 当 り	
				(%)			(%)				
472,562	463,932	貯 表 湧	1 3	0.0 97.3 0.0	浅 深 伏	5 1	2.7 0.0 0.0	急 3 膜 2	10,240,828	1,339	古国府、荏/隈、横尾 浄水場(活性炭投入設備有)
8,325	7,214	貯 表 湧	3	0.0 0.0 100.0	浅 深 伏		0.0 0.0 0.0		151,196	890	
120,067	119,253	貯 表 湧	2 3 4	5.3 77.5 5.6	浅 深 伏	11	0.0 11.6 0.0	急1 緩 2 膜 2	2,285,206	1,274	
69,377	61,995	貯 表 湧	1 1	0.0 92.0 0.0	浅 深 伏	1	0.0 0.0 8.0	急 1 緩 2	1,152,173	1,568	
52,842	49,327	貯 表 湧	1	41.1 0.0 0.0	浅 深 伏	6	0.0 56.5 2.3	急 1 紫 1	746,474	1,380	
53,862	53,614	貯 表 湧	7 1	0.0 1.2 0.1	浅 深 伏	8 16 2	11.5 86.5 0.7	緩10 紫1 除鉄マ1 膜1 除マ1	890,258	1,230	
37,072	36,554	貯 表 湧	1 1	0.0 16.9 0.0	浅 深 伏	8 3	69.8 13.3 0.0	緩 1 膜 1	665,770	1,268	
17,080	16,714	貯 表 湧	3 2	0.0 1.1 0.0	浅 深 伏	1 7	8.6 90.3 0.0	緩 2	316,234	1,210	
7,441	7,104	貯 表 湧	2	0.0 0.0 84.2	浅 深 伏	1	0.0 15.8 0.0		167,244	1,627	
13,050	11,764	貯 表 湧		0.0 0.0 0.0	浅 深 伏	4 8	53.1 0.0 0.0		194,862	1,080	
20,876	20,777	貯 表 湧	1 2	0.0 80.3 8.9	浅 深 伏	7	0.0 10.8 0.0	急 1	364,149	1,550	
15,726	13,253	貯 表 湧	2	0.0 100.0 0.0	浅 深 伏	1 1	0.0 0.0 0.0	急 1	231,624	1,480	
25,767	24,597	貯 表 湧	1	0.0 0.0 39.7	浅 深 伏	12	0.0 60.3 0.0	急 2	351,121	1,000	
9,571	8,603	貯 表 湧	2 1	0.0 81.6 0.0	浅 深 伏	4	0.0 18.4 0.0	緩 1	139,985	1,240	
39,199	32,186	貯 表 湧	1	0.0 100.0 0.0	浅 深 伏		0.0 0.0 0.0	急1	506,427	1,520	
15,685 (939)	15,611 (939)	貯 表 湧	1	0.0 100.0 0.0	浅 深 伏		0.0 0.0 0.0	急 1	271,617	1,260	活性炭投入設備 ( )内は、大分市 給水分(内数)
978,502	942,498	貯 表 湧	6 25 16	2.3 70.1 5.2	浅 深 伏 計	26 77 5 155	5.8 16.0 0.6 100.0	急12 緩 18 膜 6 その他 4	18,675,168		県総人口 1,172,043 上水道の普及率 80.4%

① 計画及び現況(2-2)

台帳 番号	事業主体名	現					
		実績年間給水量					有収率
		年間計	有効水量	有収水量	有効 無収 水量	無効水量	
(千m <sup>3</sup> )	(千m <sup>3</sup> )	(千m <sup>3</sup> )	(千m <sup>3</sup> )	(千m <sup>3</sup> )	(%)		
44-							
1	大分市	50,956	47,021	44,972	2,049	3,935	88.3
2	由布市湯布院町	2,152	1,551	1,476	75	601	68.6
4	別府市	16,290	14,536	14,140	396	1,754	86.8
5	中津市	6,216	5,934	5,713	221	282	91.9
6	日田市	4,951	4,723	4,624	99	228	93.4
7	佐伯市	8,829	7,421	7,081	340	1,408	80.2
8	臼杵市	4,863	4,302	4,200	102	561	86.4
10	津久見市	2,484	2,141	2,128	13	343	85.7
11	竹田市	1,350	927	923	4	423	68.4
12	豊後高田市	1,639	1,546	1,497	49	93	91.3
13	杵築市	2,706	2,322	2,319	3	384	85.7
15	豊後大野市	1,665	1,511	1,511	0	154	90.8
16	日出町	3,579	2,944	2,865	79	635	80.1
17	玖珠町	1,177	1,023	976	47	154	82.9
19	宇佐市	4,039	3,261	3,261	0	778	80.7
20	由布市挾間町	2,288	1,780	1,701	79	508	74.3
合計	16事業	115,184	102,944	99,387	3,557	12,240	86.3

平成26年3月31日現在

況						備 考
施設能力  (m <sup>3</sup> /日)	実績最大給水量		実績平均給水量		職員数  (人)	
	1 日  (m <sup>3</sup> /日)	1 人 1 日  (l)	1 日  (m <sup>3</sup> /日)	1 人 1 日  (l)		
201,508	157,873	340	139,605	301	257	
8,524	7,286	1,010	5,896	817	9	
75,660	53,370	448	44,630	374	80	
25,650	19,865	320	17,030	275	50	
25,300	15,978	324	13,564	275	17	
31,225	28,882	539	24,189	451	32	
29,700	19,983	547	13,323	364	9	
9,400	8,644	517	6,805	407	9	
6,000	4,584	645	3,699	521	8	
7,200	5,115	435	4,490	382	5	
11,100	9,949	479	7,414	357	14	
6,800	5,329	402	4,562	344	4	
15,500	11,251	457	9,805	399	9	
5,600	5,600	651	3,225	375	7	
15,300	14,365	446	11,066	344	14	
8,600	8,165	523	6,268	402	10	
483,067	376,239	399	315,573	335	534	

② 取水量調

台帳 番号	事業主体名	ダ ム		表 流 水		湧 水		浅 井 戸	
		取水量 (m <sup>3</sup> /日)	取水率 (%)	取水量 (m <sup>3</sup> /日)	取水率 (%)	取水量 (m <sup>3</sup> /日)	取水率 (%)	取水量 (m <sup>3</sup> /日)	取水率 (%)
44-	1 大 分 市	35,000	16.4	168,000	78.7			9,558	4.5
				136,321	97.3			3,729	2.7
2	由布市湯布院町					8,524	100.0		
						5,896	100.0		
4	別 府 市	6,406	8.3	55,180	71.9	6,560	8.5		
		2,370	5.3	35,164	77.5	2,611	5.6		
5	中 津 市	10,000	27.4	19,000	52.1				
				16,055	92.0				
6	日 田 市	8,600	35.4						
		4,833	41.1						
7	佐 伯 市			508	1.2	31	0.1	8,693	20.1
				296	1.2	30	0.1	2,767	11.5
8	臼 杵 市	2,410	8.1	2,490	8.3			21,718	72.6
				2,288	16.9			9,436	69.8
10	津 久 見 市			201	2.1			1,900	20.0
				76	1.1			567	8.6
11	竹 田 市					5,400	90.0		
						3,227	84.2		
12	豊 後 高 田 市							3,000	41.7
								2,107	46.9
13	杵 築 市			6,640	57.1	1,050	9.0		
				6,745	80.3	751	8.9		
15	豊 後 大 野 市			5,500	79.3				
				4,562	100.0				
16	日 出 町					2,700	17.4		
						3,893	39.7		
17	玖 珠 町			2,160	36.2	1,500	25.2		
				2,923	81.6				
19	宇 佐 市			16,106	100.0				
				11,836	100.0				
20	由布市挾間町			9,072	100.0				
				7,200	100.0				
合 計		62,416		284,857		25,765		44,869	
		7,203	2.3	223,465	70.1	16,408	5.2	18,605	5.8

(上欄:計画値「日最大」、下欄:実績値「日平均」)

深井戸		伏流水		合計		水利権取得水量  (計画取水量ベース)  (m <sup>3</sup> /日)
取水量 (m <sup>3</sup> /日)	取水率 (%)	取水量 (m <sup>3</sup> /日)	取水率 (%)	取水量 (m <sup>3</sup> /日)	取水率 (%)	
950	0.4			213,508	100.0	
				140,049	100.0	大野川60,000
				8,524	100.0	
				5,896	100.0	
8,650	11.3			76,796	100.0	大分川51,840、乙原川4,406、鮎返ダム2,004
5,263	11.6			45,408	100.0	境川3,090、春木川250
		7,500	20.5	36,500	100.0	山国川「三口(表)」19,000、「宮永(伏)」
		1,405	8.0	17,460	100.0	7,500、「中津大堰(ダム)」10,000
700	2.9	15,000	61.7	24,300	100.0	筑後川「上野(ダム)」8,600、
6,638	56.5	286	2.3	11,757	100.0	「竹田(伏)」15,000
33,759	78.1	220	0.5	43,211	100.0	
20,921	86.5	175	0.7	24,189	100.0	
3,282	11.0			29,900	100.0	
1,797	13.3			13,521	100.0	
7,401	77.9			9,502	100.0	
5,937	90.3			6,580	100.0	
600	10.0			6,000	100.0	玉来川(表)5,600
605	15.8			3,833	100.0	
4,200	58.3			7,200	100.0	
2,384	53.1			4,490	100.0	
3,950	33.9			11,640	100.0	八坂川(表)8,640
904	10.8			8,400	100.0	
1,440	20.7			6,940	100.0	大野川(表)5,500
				4,562	100.0	
12,800	82.6			15,500	100.0	
5,912	60.3			9,805	100.0	
2,300	38.6			5,960	100.0	玖珠川(表)1,500、西田川(表)2,200
660	18.4			3,584	100.0	(玖珠川、西田川の合計で2,200)
				16,106	100.0	駅館川(表)11,000
				11,836	100.0	
				9,072	100.0	大分川(表)9,072
				7,200	100.0	
80,032		22,720		520,659		
51,022	16.0	1,867	0.6	318,570	100	

### (3)簡易水道

#### ①-1 給水開始・認可年月日及び給水人口

事業 番号	簡易水道名称		経営 主体 種別	給水開始				認可				主構造物		
				年月日				年月日						
				元号	年	月	日	元号	年	月	日	元号	年	月
合計			—	—	—	—	—	—	—	—	—	—	—	—
1	大分市	森ノ木	民営	昭和	61	5	29	昭和	61	5	29	昭和	61	5
2	大分市	上竹中	民営	昭和	61	2	22	昭和	61	2	22	昭和	61	2
3	大分市	一尺屋	市営	昭和	51	9	10	平成	16	12	28	平成	6	8
4	大分市	室生	市営	昭和	57	10	1	平成	16	12	20	昭和	57	9
5	大分市	田ノ浦	市営	昭和	58	11	1	平成	16	12	20	昭和	58	10
6	大分市	西部	市営	昭和	63	6	1	平成	16	12	20	平成	13	3
	大分市	<b>計 6 事業</b>												
7	別府市	天間・城島	市営	平成	21	1	1	平成	20	3	25	平成	16	3
	別府市	<b>計 1 事業</b>												
8	中津市	土田地区	市営	昭和	61	4	4	平成	12	1	7	昭和	61	4
9	中津市	臼木住宅	市営	昭和	61	4	25	昭和	61	4	25	昭和	48	12
10	中津市	成恒住宅	市営	昭和	61	4	25	昭和	61	4	25	昭和	55	3
11	中津市	アメニティかみまくさ	市営	平成	10	4	1	平成	9	10	21	平成	9	10
12	中津市	下田口	民営	昭和	53	5	10	平成	1	10	7	昭和	53	5
13	中津市	樋田地区	市営	平成	3	4	1	平成	4	12	14	平成	3	3
14	中津市	上曾木地区	市営	平成	2	4	1	昭和	63	12	24	平成	1	7
15	中津市	下曾木地区	市営	平成	6	4	1	平成	13	2	9	平成	6	11
16	中津市	平田地区	市営	昭和	55	9	1	平成	12	2	12	昭和	55	7
17	中津市	百谷地区	市営	昭和	59	4	30	昭和	58	9	30	昭和	59	3
18	中津市	島地区	市営	昭和	63	4	11	平成	16	3	1	昭和	63	1
19	中津市	嶋良・山移地区統合	市営	昭和	63	4	11	平成	18	3	13	昭和	62	8
20	中津市	山浦地区	市営	平成	6	5	1	平成	5	4	12	平成	6	1
21	中津市	柿坂地区	市営	平成	1	1	23	昭和	63	10	12	昭和	63	10
22	中津市	守実	市営	平成	13	5	1	平成	21	4	17	平成	3	3
23	中津市	草本・小屋川	市営	昭和	31	4	1	平成	15	3	31	昭和	31	3
24	中津市	槻木	市営	平成	9	1	24	平成	18	3	13	平成	8	3
	中津市	<b>計 17 事業</b>												
25	日田市	石松地区	市営	平成	3	5	1	平成	9	1	6	平成	3	3
26	日田市	関地区	市営	平成	10	5	20	平成	21	4	24	平成	9	3
27	日田市	尾当地区	市営	平成	13	4	20	平成	12	2	2	平成	12	2
28	日田市	小迫地区	市営	昭和	56	4	1	平成	22	3	30	昭和	56	3
29	日田市	北友田地区	市営	昭和	53	4	1	平成	22	3	30	昭和	53	3
30	日田市	杷木山地区	市営	昭和	57	4	1	昭和	57	4	28	昭和	55	3
31	日田市	川崎地区	市営	昭和	58	3	1	昭和	58	3	29	昭和	57	4
32	日田市	祝原地区	市営	昭和	59	4	1	昭和	58	4	4	昭和	58	3
33	日田市	元宮地区	市営	昭和	59	2	23	平成	22	3	30	昭和	58	12
34	日田市	串川二丁目	市営	昭和	63	5	1	昭和	62	3	30	昭和	58	12
35	日田市	日の本地区	市営	平成	5	5	20	平成	4	4	13	昭和	63	3
36	日田市	荒平地区	市営	平成	6	4	1	平成	5	4	13	平成	5	1
37	日田市	北部	市営	平成	8	4	20	平成	22	3	30	平成	6	3
38	日田市	東部第2	市営	平成	9	6	1	平成	22	3	30	平成	7	5

竣工年月						給水区域面積 (km <sup>2</sup> )	計画給水人口 (人)	給水区域内人口 (人)	現在給水人口 (人)	事業 番号
主機械等			主管路							
元号	年	月	元号	年	月					
—	—	—	—	—	—	1,050.2	163,065	129,272	110,447	合計
昭和	61	5	昭和	61	5	0.3	190	137	137	1
昭和	61	2	昭和	61	2	0.5	310	186	186	2
平成	6	8	平成	6	8	4.4	1,015	752	752	3
昭和	57	9	昭和	57	9	0.6	180	56	56	4
昭和	58	10	昭和	58	10	1.4	200	136	136	5
平成	13	3	平成	13	3	25.8	3,170	1,178	1,178	6
						<b>33.0</b>	<b>5,065</b>	<b>2,445</b>	<b>2,445</b>	
平成	16	3	平成	18	3	0.3	158	109	109	7
						<b>0.3</b>	<b>158</b>	<b>109</b>	<b>109</b>	
昭和	61	4	昭和	61	4	1.4	300	214	177	8
昭和	48	12	昭和	48	12	0.1	120	26	26	9
昭和	55	3	昭和	55	3	0.1	180	151	151	10
平成	9	10	平成	9	10	0.2	120	108	108	11
昭和	53	5	昭和	53	5	1.5	270	252	189	12
平成	3	3	平成	3	3	0.2	338	238	169	13
平成	1	7	平成	1	7	0.1	132	112	105	14
平成	6	11	平成	6	11	0.1	136	135	100	15
昭和	55	7	昭和	55	7	1.8	1,175	877	829	16
昭和	59	3	昭和	59	3	0.4	125	51	51	17
昭和	63	1	昭和	63	1	0.2	144	71	69	18
昭和	62	8	昭和	62	8	0.8	422	356	296	19
平成	6	1	平成	6	1	0.1	121	74	69	20
昭和	63	10	昭和	63	10	0.2	343	210	206	21
平成	3	3	平成	3	3	4.4	1,590	1,509	1,274	22
昭和	31	3	昭和	31	3	1.8	370	340	265	23
平成	8	3	平成	8	3	2.5	154	111	103	24
						<b>15.9</b>	<b>6,040</b>	<b>4,835</b>	<b>4,187</b>	
平成	3	3	平成	3	3	0.2	560	560	331	25
平成	9	3	平成	9	3	0.1	328	328	238	26
平成	12	2	平成	12	2	0.1	145	145	109	27
昭和	56	3	昭和	56	3	0.3	1,200	145	109	28
昭和	53	3	昭和	53	3	0.2	300	300	202	29
昭和	55	3	昭和	55	3	0.1	125	125	97	30
昭和	57	4	昭和	57	4	0.1	200	200	82	31
昭和	58	3	昭和	58	3	0.1	114	114	94	32
昭和	58	12	昭和	58	12	0.1	150	150	123	33
昭和	58	12	昭和	58	12	0.2	120	120	69	34
昭和	63	3	昭和	63	3	1.5	207	207	116	35
平成	5	1	平成	5	1	0.2	124	124	80	36
平成	6	3	平成	6	3	1.6	1,210	1,210	1,005	37
平成	7	5	平成	7	5	1.0	1,975	1,975	1,262	38

### (3)簡易水道

#### ①-2 給水開始・認可年月日及び給水人口

事業 番号	簡易水道名称		経営 主体 種別	給水開始				認可				主構造物		
				年月日				年月日						
				元号	年	月	日	元号	年	月	日	元号	年	月
合計			—	—	—	—	—	—	—	—	—	—	—	—
39	日田市	八幡地区	市営	平成	10	2	15	平成	8	3	25	平成	9	3
40	日田市	山田地区	市営	平成	11	4	1	平成	10	3	31	平成	9	2
41	日田市	緑町地区	市営	平成	13	6	5	平成	12	1	31	平成	11	2
42	日田市	殿町地区	市営	平成	16	5	25	平成	15	3	31	平成	13	3
43	日田市	大野本村地区	市営	平成	4	5	1	平成	3	3	12	平成	16	3
44	日田市	出野星払地区	市営	平成	6	6	1	平成	20	3	25	平成	5	3
45	日田市	赤石	市営	平成	8	7	1	平成	5	12	17	平成	6	3
46	日田市	浦方地区	市営	平成	13	6	1	平成	12	1	20	平成	8	3
47	日田市	下方地区	市営	平成	13	5	1	平成	13	3	29	平成	13	3
48	日田市	鯛生地区	市営	平成	2	6	1	平成	1	4	28	平成	14	3
49	日田市	市ノ瀬地区	市営	平成	8	7	1	平成	7	3	30	平成	2	3
50	日田市	栃野地区	市営	平成	23	4	1	平成	22	3	31	平成	8	3
51	日田市	野田地区	市営	平成	14	7	1	平成	13	3	23	平成	10	3
52	日田市	都留・川原地区	市営	昭和	57	4	1	平成	12	1	26	平成	14	3
53	日田市	葉迫・畑中地区	市営	昭和	55	4	1	平成	13	3	29	昭和	56	3
54	日田市	小平・小川原地区	市営	昭和	62	4	1	平成	16	3	31	昭和	55	3
55	日田市	雉谷地区	市営	平成	6	6	1	平成	15	3	31	昭和	62	3
56	日田市	浦地区	市営	平成	7	5	15	平成	6	3	28	平成	5	3
57	日田市	笹野地区	市営	平成	6	6	1	平成	5	4	30	平成	7	3
58	日田市	若林・片仁田地区	市営	平成	8	5	1	平成	6	3	28	平成	6	3
59	日田市	白草地区	市営	平成	12	7	1	平成	10	12	28	平成	8	3
60	日田市	中央	市営	昭和	49	4	1	平成	21	6	10	平成	11	3
61	日田市	鎌手・小五馬	市営	昭和	49	10	1	平成	13	3	29	平成	11	3
62	日田市	天ヶ瀬	市営	昭和	53	4	1	平成	13	3	29	昭和	46	3
63	日田市	高塚	市営	昭和	59	4	1	昭和	58	4	29	昭和	53	3
64	日田市	女子畑地区	市営	昭和	59	9	1	平成	17	3	4	昭和	59	3
65	日田市	中川	市営	平成	5	3	1	平成	12	1	19	昭和	59	3
66	日田市	本城1	市営	平成	6	5	1	平成	5	3	30	平成	3	3
67	日田市	五馬本村	市営	平成	10	5	1	平成	9	1	23	平成	6	3
68	日田市	近原・見折谷	市営	平成	11	3	31	平成	13	3	29	平成	10	4
69	日田市	合田	市営	平成	15	4	3	平成	14	3	28	平成	11	3
70	日田市	尾戸・宮園	市営	平成	17	2	1	平成	16	12	13	平成	15	3
71	日田市	出口3番組	民営	昭和	60	4	1	昭和	60	3	30	平成	7	3
	日田市	<b>計 47 事業</b>												
72	佐伯市	上浦長田	市営	昭和	34	4	1	平成	22	3	30	昭和	34	3
73	佐伯市	上浦夏井	市営	昭和	61	6	25	平成	22	3	30	昭和	60	6
74	佐伯市	上浦浅海井	市営	昭和	53	3	30	平成	22	3	30	昭和	31	3
75	佐伯市	宇目小野市	市営	昭和	62	4	1	平成	17	3	3	昭和	62	3
76	佐伯市	宇目大原	市営	昭和	56	8	1	平成	17	3	3	昭和	55	3



竣工年月						給水区域面積 (km <sup>2</sup> )	計画給水人口 (人)	給水区域内人口 (人)	現在給水人口 (人)	事業 番号
主機械等			主管路							
元号	年	月	元号	年	月					
—	—	—	—	—	—	1,050.2	163,065	129,272	110,447	合計
平成	3	3	平成	9	3	0.2	170	170	79	39
平成	9	2	平成	9	2	0.2	324	324	200	40
平成	11	2	平成	11	2	0.5	300	300	147	41
平成	13	3	平成	13	3	0.2	103	300	72	42
平成	16	3	平成	16	3	0.4	250	250	123	43
平成	5	3	平成	5	3	0.3	170	170	110	44
平成	6	3	平成	6	3	2.0	490	490	289	45
平成	8	3	平成	8	3	0.2	180	180	120	46
平成	13	3	平成	13	3	0.2	187	180	122	47
平成	14	3	平成	14	3	0.4	150	150	54	48
平成	2	3	平成	2	3	2.0	110	110	52	49
平成	8	3	平成	8	3	11.6	620	620	535	50
平成	10	3	平成	10	3	0.3	140	140	83	51
平成	14	3	平成	14	3	2.3	340	340	212	52
昭和	56	3	昭和	56	3	0.8	120	120	46	53
昭和	55	3	昭和	55	3	1.3	235	235	164	54
昭和	62	3	昭和	62	3	3.5	260	260	152	55
平成	5	3	平成	5	3	0.2	110	110	35	56
平成	7	3	平成	7	3	0.5	150	150	12	57
平成	6	3	平成	6	3	1.0	115	115	64	58
平成	8	3	平成	8	3	0.9	122	122	72	59
平成	11	3	平成	11	3	10.4	2,070	2,070	1,989	60
平成	11	3	平成	11	3	0.8	420	420	280	61
昭和	46	3	昭和	46	3	0.4	1,500	1,500	464	62
昭和	53	3	昭和	53	3	0.2	200	200	136	63
昭和	59	3	昭和	59	3	2.8	959	959	842	64
昭和	59	3	昭和	59	3	0.3	585	585	283	65
平成	3	3	平成	3	3	0.3	200	200	96	66
平成	6	3	平成	6	3	0.2	365	365	231	67
平成	10	4	平成	10	4	0.2	220	220	190	68
平成	11	3	平成	11	3	0.1	200	220	190	69
平成	15	3	平成	15	3	12.6	132	132	106	70
平成	7	3	平成	7	3	0.2	152	152	104	71
						<b>63.3</b>	<b>18,407</b>	<b>17,562</b>	<b>11,571</b>	
昭和	34	3	昭和	34	3	0.1	180	115	115	72
昭和	60	6	昭和	60	6	0.2	283	228	228	73
昭和	31	3	昭和	31	3	1.1	2,600	1,181	1,181	74
昭和	62	3	昭和	62	3	1.4	1,050	691	688	75
昭和	55	3	昭和	55	3	0.5	250	181	181	76

### (3)簡易水道

#### ①-3 給水開始・認可年月日及び給水人口

事業 番号	簡易水道名称		経営 主体 種別	給水開始				認可				主構造物		
				年月日				年月日						
				元号	年	月	日	元号	年	月	日	元号	年	月
合計			—	—	—	—	—	—	—	—	—	—	—	—
77	佐伯市	宇目上津小野	市営	平成	4	4	1	平成	17	3	3	平成	4	3
78	佐伯市	宇目田原	市営	平成	7	2	1	平成	17	3	3	平成	6	3
79	佐伯市	宇目重岡	市営	平成	9	7	1	平成	17	3	3	平成	9	3
80	佐伯市	宇目東部	市営	平成	15	4	1	平成	17	3	3	平成	15	3
81	佐伯市	直川中央	市営	平成	15	4	1	平成	17	3	3	昭和	60	3
82	佐伯市	直川川原木	市営	平成	4	4	2	平成	17	3	3	平成	4	3
83	佐伯市	鶴見中央	市営	昭和	57	3	1	平成	17	3	3	平成	11	4
84	佐伯市	鶴見中越浦	市営	昭和	62	6	1	平成	17	3	3	昭和	59	3
85	佐伯市	鶴見梶寄浦	市営	昭和	60	7	1	平成	17	3	3	昭和	60	6
86	佐伯市	鶴見丹賀浦	市営	昭和	38	4	1	平成	17	3	3	昭和	37	12
87	佐伯市	鶴見大島	市営	昭和	54	7	1	平成	17	3	3	昭和	54	3
88	佐伯市	米水津浦代小浦竹野浦	市営	昭和	60	4	1	平成	18	3	14	昭和	60	3
89	佐伯市	米水津色利宮野浦	市営	昭和	61	4	1	平成	17	3	3	昭和	61	3
90	佐伯市	蒲江	市営	昭和	30	4	1	平成	17	3	3	平成	8	3
91	佐伯市	蒲江畑野浦	市営	昭和	37	2	28	平成	17	3	3	昭和	37	2
92	佐伯市	蒲江丸市尾	市営	昭和	38	1	31	平成	17	3	3	平成	11	3
93	佐伯市	蒲江森崎	市営	平成	13	4	1	平成	17	3	3	平成	13	3
94	佐伯市	蒲江楠本	市営	昭和	59	1	31	平成	17	3	3	昭和	58	12
95	佐伯市	蒲江猪串	市営	平成	1	4	1	平成	17	3	3	平成	1	2
96	佐伯市	蒲江尾浦	市営	平成	10	4	1	平成	17	3	3	平成	10	3
97	佐伯市	蒲江葛原	市営	平成	16	4	1	平成	17	3	3	昭和	37	9
98	佐伯市	蒲江波当津	市営	平成	17	4	10	平成	17	3	3	昭和	39	7
99	佐伯市	蒲江下入津	市営	平成	22	4	1	平成	19	3	22	平成	9	3
100	佐伯市	上浦蒲戸福泊	市営	平成	23	4	1	平成	22	3	30	平成	0	0
	佐伯市	<b>計 29 事業</b>												
101	臼杵市	松原	市営	昭和	32	4	1	平成	17	1	4	昭和	32	3
102	臼杵市	高山	市営	昭和	62	2	1	平成	17	1	4	昭和	61	1
103	臼杵市	武山	市営	平成	8	12	1	平成	17	1	4	平成	8	3
104	臼杵市	東神野	市営	平成	13	8	1	平成	17	1	4	平成	13	3
105	臼杵市	中臼杵	市営	平成	17	7	1	平成	17	1	4	平成	17	3
106	臼杵市	乙見	民営	平成	9	3	31	平成	13	12	10	平成	9	3
107	臼杵市	南野津	市営	平成	5	4	20	平成	17	1	4	平成	4	12
	臼杵市	<b>計 7 事業</b>												
108	津久見市	深良津地区	市営	昭和	35	3	1	昭和	34	8	15	昭和	35	3
109	津久見市	保戸島・四浦東地区	市営	昭和	35	3	1	平成	15	3	31	昭和	35	3
110	津久見市	久保泊・刀自ヶ浦	市営	昭和	40	1	1	昭和	48	1	30	昭和	40	1
111	津久見市	平岩	民営	昭和	39	6	1	昭和	60	3	30	昭和	39	6
	津久見市	<b>計 4 事業</b>												
112	竹田市	泉水	市営	昭和	55	7	31	昭和	54	11	10	昭和	55	3
113	竹田市	妙見瀬の口	市営	昭和	56	6	1	昭和	55	9	2	昭和	56	3
114	竹田市	下片ヶ瀬	市営	昭和	57	4	1	昭和	56	8	18	昭和	57	3

竣工年月						給水区域面積 (km <sup>2</sup> )	計画給水人口 (人)	給水区域内人口 (人)	現在給水人口 (人)	事業 番号
主機械等			主管路							
元号	年	月	元号	年	月					
—	—	—	—	—	—	1,050.2	163,065	129,272	110,447	合計
平成	4	3	平成	4	3	1.2	160	97	97	77
平成	6	3	平成	6	3	5.5	360	242	224	78
平成	3	3	平成	9	3	4.6	540	378	372	79
平成	15	3	平成	15	3	5.2	1,400	1,126	1,084	80
昭和	60	3	昭和	60	3	4.1	1,984	1,668	1,646	81
平成	4	3	平成	4	3	3.9	916	568	562	82
平成	11	4	平成	11	4	2.2	3,600	2,733	2,717	83
昭和	59	3	昭和	59	3	0.7	240	139	139	84
昭和	60	6	昭和	60	6	0.1	450	179	179	85
昭和	37	12	昭和	37	12	0.1	400	42	42	86
昭和	54	3	昭和	54	3	0.2	800	155	155	87
昭和	60	3	昭和	60	3	1.2	1,140	1,057	1,052	88
昭和	61	3	昭和	61	3	1.1	1,480	960	960	89
平成	8	3	平成	8	3	2.9	2,846	2,358	2,356	90
昭和	37	2	昭和	37	2	1.3	1,700	1,107	1,107	91
平成	11	3	平成	11	3	1.0	550	397	397	92
平成	13	3	平成	13	3	1.1	670	547	544	93
昭和	58	12	昭和	58	12	0.7	680	425	425	94
平成	1	2	平成	1	2	0.6	421	367	367	95
平成	10	3	平成	10	3	0.2	470	332	332	96
昭和	37	9	昭和	37	9	0.5	193	170	170	97
昭和	39	7	昭和	39	7	0.4	175	129	128	98
平成	9	3	平成	9	3	1.3	1,433	1,353	1,342	99
平成	0	0	平成	0	0	0.4	320	269	269	100
						<b>43.8</b>	<b>27,291</b>	<b>19,194</b>	<b>19,059</b>	
昭和	32	3	昭和	32	3	0.4	200	45	45	101
昭和	61	1	昭和	61	1	2.1	280	138	138	102
平成	8	3	平成	8	3	0.3	186	91	91	103
平成	13	3	平成	13	3	1.9	150	89	89	104
平成	17	3	平成	17	3	5.2	850	642	642	105
平成	9	3	平成	9	3	0.1	200	130	130	106
平成	4	12	平成	4	12	1.2	1,200	770	733	107
						<b>11.2</b>	<b>3,066</b>	<b>1,905</b>	<b>1,868</b>	
昭和	35	3	平成	4	3	0.1	240	76	76	108
平成	10	12	昭和	35	3	1.3	2,100	1,163	1,163	109
昭和	40	1	昭和	40	1	0.3	570	123	123	110
昭和	39	6	昭和	36	6	0.3	110	66	66	111
						<b>2.0</b>	<b>3,020</b>	<b>1,428</b>	<b>1,428</b>	
昭和	55	3	昭和	55	3	0.5	212	172	145	112
昭和	56	3	昭和	56	3	2.0	370	257	215	113
昭和	57	3	昭和	57	3	1.0	210	205	119	114

### (3)簡易水道

#### ①-4 給水開始・認可年月日及び給水人口

事業 番号	簡易水道名称		経営 主体 種別	給水開始				認可				主構造物		
				年月日				年月日						
				元号	年	月	日	元号	年	月	日	元号	年	月
合計			—	—	—	—	—	—	—	—	—	—	—	—
115	竹田市	戸上	市営	平成	6	6	1	平成	3	8	20	平成	5	3
116	竹田市	松本	市営	昭和	33	12	26	平成	10	3	31	平成	10	12
117	竹田市	倉木	民営	昭和	1	9	7	昭和	63	3	3	昭和	51	9
118	竹田市	菅生	民営	昭和	44	10	28	昭和	55	4	12	昭和	44	9
119	竹田市	城原	民営	昭和	45	10	12	昭和	56	1	29	昭和	45	10
120	竹田市	萩	市営	昭和	28	4	1	昭和	13	3	29	平成	11	3
121	竹田市	久住	市営	昭和	62	4	17	昭和	61	5	16	昭和	62	3
122	竹田市	都野	市営	平成	3	4	1	平成	10	3	31	平成	3	3
123	竹田市	白丹	市営	平成	8	4	15	平成	5	3	15	平成	8	3
124	竹田市	直入中央	市営	平成	8	12	2	平成	7	3	30	平成	3	3
125	竹田市	神堤水道組合	民営	昭和	55	3	31	昭和	55	3	31	昭和	55	3
	<b>竹田市</b>	<b>計 14 事業</b>												
126	豊後高田市	田染地区	市営	平成	15	3	20	平成	14	3	27	平成	15	3
127	豊後高田市	大村団地	市営	平成	7	4	1	平成	6	3	29	平成	7	3
128	豊後高田市	徳久保団地	市営	平成	7	4	1	平成	6	3	29	平成	7	3
129	豊後高田市	松津	市営	平成	12	8	15	平成	10	7	31	平成	10	7
130	豊後高田市	見目地区	市営	平成	12	4	24	平成	22	3	31	平成	12	4
	<b>豊後高田市</b>	<b>計 5 事業</b>												
131	杵築市	俣水	市営	平成	16	7	1	平成	17	10	1	平成	16	3
132	杵築市	相原	市営	昭和	54	4	1	平成	17	10	1	昭和	54	3
133	杵築市	豊洋	市営	平成	2	9	1	平成	17	10	1	平成	2	3
134	杵築市	守江	市営	昭和	30	8	1	平成	17	10	1	昭和	30	6
135	杵築市	篠原	民営	昭和	60	3	30	昭和	60	3	30	昭和	60	3
136	杵築市	池頭	民営	昭和	56	8	30	昭和	56	8	8	昭和	56	8
137	杵築市	山浦	市営	昭和	55	4	1	平成	17	10	1	昭和	55	3
138	杵築市	久木野尾	市営	昭和	59	4	1	平成	17	10	1	昭和	59	3
139	杵築市	向野	市営	昭和	61	4	1	平成	17	10	1	昭和	61	3
	<b>杵築市</b>	<b>計 9 事業</b>												
140	宇佐市	北馬城	市営	平成	8	4	1	平成	5	3	30	平成	8	3
141	宇佐市	院内	市営	昭和	42	1	1	平成	12	8	18	平成	6	3
142	宇佐市	温見	市営	昭和	56	8	1	昭和	5	6	13	昭和	56	3
143	宇佐市	余	市営	昭和	52	7	1	昭和	51	11	6	昭和	52	3
144	宇佐市	高並	市営	昭和	51	8	1	平成	8	3	27	昭和	51	3
145	宇佐市	西部	市営	昭和	56	8	1	昭和	54	6	14	昭和	55	3
146	宇佐市	日岳	市営	昭和	57	7	1	昭和	56	6	8	昭和	57	2
147	宇佐市	小田若林	市営	昭和	34	3	31	昭和	33	11	13	昭和	43	1
148	宇佐市	安心院	市営	昭和	40	6	1	昭和	63	12	23	昭和	40	4
149	宇佐市	釜ノ口	市営	昭和	44	4	1	昭和	43	5	1	昭和	44	3
150	宇佐市	深見	市営	昭和	46	10	1	昭和	54	11	10	昭和	46	4
151	宇佐市	佐田	市営	昭和	36	9	1	平成	14	3	27	昭和	48	4
152	宇佐市	佐田南部	市営	昭和	52	1	31	昭和	50	6	30	昭和	52	1

竣工年月						給水区域面積 (km <sup>2</sup> )	計画給水人口 (人)	給水区域内人口 (人)	現在給水人口 (人)	事業 番号
主機械等			主管路							
元号	年	月	元号	年	月					
—	—	—	—	—	—	1,050.2	163,065	129,272	110,447	合計
平成	5	3	平成	5	3	0.8	124	89	82	115
平成	10	12	平成	10	12	1.0	546	530	392	116
昭和	51	9	昭和	51	9	0.6	175	150	99	117
昭和	44	9	昭和	44	9	1.9	510	365	365	118
昭和	45	10	昭和	45	10	1.9	250	199	105	119
平成	11	3	平成	11	3	25.1	3,900	3,114	3,084	120
昭和	62	3	昭和	62	3	5.7	1,360	1,505	1,061	121
平成	3	3	平成	5	3	6.5	900	851	795	122
平成	8	3	平成	8	3	1.2	200	396	207	123
平成	8	3	平成	8	3	10.4	1,300	1,076	865	124
昭和	55	3	昭和	55	3	0.1	160	70	70	125
						<b>58.7</b>	<b>10,217</b>	<b>8,979</b>	<b>7,604</b>	
平成	15	3	平成	15	3	350.0	840	701	546	126
平成	7	3	平成	7	3	3.5	210	117	117	127
平成	7	3	平成	7	3	0.0	130	92	92	128
平成	10	7	平成	9	8	0.2	112	84	71	129
平成	12	4	平成	12	4	0.2	174	137	137	130
						<b>353.9</b>	<b>1,466</b>	<b>1,131</b>	<b>963</b>	
平成	16	3	平成	16	3	1.2	360	360	268	131
昭和	53	12	昭和	54	3	4.8	1,050	206	206	132
平成	2	3	平成	2	3	2.8	1,244	978	978	133
昭和	30	6	昭和	30	6	60.0	640	613	421	134
昭和	60	3	昭和	60	3	0.6	200	105	105	135
昭和	56	8	昭和	56	8	0.5	220	200	192	136
昭和	55	3	昭和	55	3	0.8	1,450	1,450	869	137
昭和	61	3	昭和	61	3	8.3	940	912	585	138
昭和	61	3	昭和	61	3	8.2	650	628	376	139
						<b>87.2</b>	<b>6,754</b>	<b>5,452</b>	<b>4,000</b>	
平成	8	3	平成	8	3	2.4	400	356	255	140
平成	6	3	平成	6	3	10.6	3,100	2,590	2,289	141
昭和	56	3	昭和	56	3	2.6	300	215	181	142
昭和	52	3	昭和	52	3	3.2	435	338	306	143
昭和	51	3	昭和	51	3	3.0	460	302	257	144
昭和	55	3	昭和	55	3	4.1	620	258	245	145
昭和	57	2	昭和	57	2	2.1	330	167	134	146
昭和	43	1	昭和	43	1	0.3	400	104	97	147
昭和	40	4	昭和	40	4	7.7	3,100	2,688	2,446	148
昭和	44	3	昭和	44	3	1.0	400	207	200	149
昭和	46	4	昭和	46	4	5.8	2,360	1,191	1,147	150
昭和	48	4	昭和	48	4	5.0	1,300	746	697	151
昭和	52	1	昭和	52	1	2.6	420	250	236	152

### (3)簡易水道

#### ①-5 給水開始・認可年月日及び給水人口

事業 番号	簡易水道名称		経営 主体 種別	給水開始				認可				主構造物		
				年月日				年月日						
				元号	年	月	日	元号	年	月	日	元号	年	月
合計			—	—	—	—	—	—	—	—	—	—	—	—
153	宇佐市	尾立	市営	昭和	35	4	1	平成	14	3	27	昭和	49	3
154	宇佐市	津房	市営	昭和	38	11	1	昭和	49	11	16	昭和	38	12
155	宇佐市	津房西部	市営	昭和	52	5	1	昭和	51	6	28	昭和	52	3
156	宇佐市	上ノ原	市営	昭和	53	4	1	平成	8	3	19	昭和	53	3
157	宇佐市	天津	市営	平成	20	3	31	平成	24	3	27	平成	19	3
	<b>宇佐市</b>	<b>計 18 事業</b>												
158	豊後大野市	川辺	市営	平成	4	4	1	平成	3	6	7	平成	4	3
159	豊後大野市	清川	市営	平成	23	3	31	平成	23	3	31	平成	10	3
160	豊後大野市	緒方	市営	平成	23	3	31	平成	23	3	31	平成	11	1
161	豊後大野市	上自在	民営	昭和	2	6	14	昭和	2	6	14	平成	2	5
162	豊後大野市	朝地	民営	昭和	59	12	27	昭和	59	12	27	昭和	59	12
163	豊後大野市	大野	市営	平成	23	3	31	平成	23	3	31	昭和	53	12
164	豊後大野市	千歳	市営	平成	23	3	31	平成	23	3	31	平成	14	3
165	豊後大野市	犬飼	市営	平成	23	3	31	平成	23	3	31	昭和	60	3
	<b>豊後大野市</b>	<b>計 8 事業</b>												
166	由布市	庄内	市営	昭和	46	6	29	平成	25	3	26	昭和	57	7
167	由布市	東部	市営	昭和	51	7	29	平成	10	3	31	平成	12	13
168	由布市	阿蘇野	市営	昭和	61	3	24	昭和	61	5	20	昭和	55	3
169	由布市	櫟木	民営	昭和	57	3	1	昭和	57	3	23	平成	1	3
170	由布市	直野内山	市営	平成	16	4	1	平成	14	3	19	昭和	57	3
171	由布市	時松	市営	昭和	56	11	1	昭和	55	12	5	平成	16	3
172	由布市	朴木	民営	昭和	63	6	10	昭和	63	6	9	昭和	56	8
173	由布市	田代	民営	昭和	53	3	1	昭和	53	3	1	昭和	63	6
174	由布市	湯平	市営	昭和	62	8	1	平成	17	3	31	昭和	51	4
175	由布市	下湯平	市営	平成	8	4	25	平成	7	12	5	昭和	62	3
176	由布市	若杉	市営	昭和	42	3	1	平成	25	3	28	昭和	62	3
177	由布市	下津々良	市営	平成	11	5	1	平成	9	3	10	昭和	54	3
178	由布市	塚原	市営	平成	14	4	1	平成	25	3	26	平成	11	3
	<b>由布市</b>	<b>計 13 事業</b>												
179	国東市	竹田津	市営	平成	6	8	1	平成	24	9	28	平成	5	3
180	国東市	櫛海	民営	昭和	57	4	1	昭和	56	3	27	昭和	57	3
181	国東市	千灯	民営	昭和	60	4	1	昭和	59	3	28	昭和	60	3
182	国東市	櫛来	民営	昭和	60	4	1	昭和	59	3	28	昭和	60	3
183	国東市	向田浜	民営	昭和	60	4	1	昭和	59	3	28	昭和	60	3
184	国東市	鶴川	市営	昭和	33	4	1	平成	16	5	20	平成	1	8
185	国東市	富来	市営	平成	1	9	1	平成	1	7	19	平成	1	8
186	国東市	小原	市営	昭和	58	4	1	平成	17	11	10	昭和	58	3
187	国東市	重藤住宅	市営	昭和	62	4	1	昭和	61	9	18	昭和	62	3
188	国東市	田深	市営	平成	3	4	1	平成	3	4	15	平成	5	4

竣工年月						給水区域面積 (km <sup>2</sup> )	計画給水人口 (人)	給水区域内人口 (人)	現在給水人口 (人)	事業 番号
主機械等			主管路							
元号	年	月	元号	年	月					
—	—	—	—	—	—	1,050.2	163,065	129,272	110,447	合計
昭和	49	3	昭和	49	3	1.7	800	465	415	153
昭和	38	12	昭和	38	12	6.0	510	240	236	154
昭和	52	3	昭和	52	3	3.1	800	498	476	155
昭和	53	3	昭和	53	3	1.7	570	263	250	156
平成	19	3	平成	19	3	9.4	2,570	2,312	996	157
						<b>72.3</b>	<b>18,875</b>	<b>13,190</b>	<b>10,863</b>	
平成	4	3	平成	4	3	1.6	320	306	248	158
平成	10	3	平成	10	3	18.0	1,070	1,340	1,247	159
平成	11	1	平成	11	1	12.6	3,270	3,183	3,041	160
平成	2	5	平成	2	5	9.0	200	152	152	161
昭和	59	12	昭和	59	12	1.1	203	130	130	162
昭和	53	12	昭和	53	12	1.9	1,900	1,215	1,180	163
平成	14	3	平成	14	3	21.4	2,060	2,273	1,861	164
昭和	60	3	昭和	60	4	1.9	3,785	3,967	3,807	165
						<b>67.5</b>	<b>12,808</b>	<b>12,566</b>	<b>11,666</b>	
昭和	57	7	昭和	57	7	15.0	4,400	4,350	4,208	166
平成	12	13	平成	12	13	10.0	2,500	2,148	1,968	167
昭和	55	3	昭和	55	3	2.0	540	305	264	168
平成	1	3	平成	1	3	5.0	220	143	143	169
昭和	57	3	昭和	57	3	2.0	143	96	95	170
平成	16	3	平成	16	3	2.0	219	93	93	171
昭和	56	8	昭和	56	8	1.3	360	193	193	172
昭和	63	6	昭和	63	6	1.0	200	107	107	173
昭和	51	4	昭和	51	4	0.5	450	280	280	174
昭和	62	3	昭和	62	3	0.7	300	198	198	175
昭和	62	3	昭和	62	3	0.2	111	81	81	176
昭和	54	3	昭和	54	3	0.5	110	75	75	177
平成	11	3	平成	11	3	5.3	380	260	260	178
						<b>45.5</b>	<b>9,933</b>	<b>8,329</b>	<b>7,965</b>	
平成	6	3	平成	6	3	1.1	697	493	393	179
昭和	57	3	昭和	57	3	0.1	180	117	56	180
昭和	60	3	昭和	60	3	0.4	104	69	40	181
昭和	60	3	昭和	60	3	0.7	450	355	158	182
昭和	60	3	昭和	60	3	0.1	125	82	45	183
平成	1	8	平成	1	8	3.2	2,650	2,292	2,151	184
平成	1	8	平成	1	8	2.9	1,600	1,160	974	185
昭和	58	3	昭和	58	3	3.8	1,324	1,210	1,106	186
昭和	62	3	昭和	62	3	0.1	200	123	123	187
平成	5	4	平成	5	4	3.5	2,000	1,546	1,442	188

### (3)簡易水道

#### ①-6 給水開始・認可年月日及び給水人口

事業 番号	簡易水道名称		経営 主体 種別	給水開始				認可				主構造物		
				年月日				年月日						
				元号	年	月	日	元号	年	月	日	元号	年	月
合計			—	—	—	—	—	—	—	—	—	—	—	—
189	国東市	来浦出水	市営	昭和	58	8	3	平成	25	12	9	平成	5	3
190	国東市	来浦浜	民営	昭和	34	12	1	昭和	58	1	8	昭和	61	1
191	国東市	来浦中央	民営	昭和	58	5	1	昭和	58	3	28	昭和	58	3
192	国東市	武蔵	市営	昭和	50	5	1	平成	10	3	31	昭和	57	3
193	国東市	安岐	市営	平成	1	6	15	平成	22	10	25	昭和	60	3
194	国東市	下山口	市営	平成	6	7	1	平成	19	3	20	昭和	60	3
195	国東市	ハイテクニュータウン	市営	平成	10	6	15	平成	18	3	31	昭和	60	3
	<b>国東市</b>	<b>計 17 事業</b>												
196	姫島村	姫島	村営	昭和	41	6	1	平成	9	3	31	平成	1	3
	<b>姫島村</b>	<b>計 1 事業</b>												
197	日出町	豊岡	町営	昭和	32	7	1	昭和	31	3	22	昭和	32	3
198	日出町	南端	町営	昭和	34	4	1	昭和	62	3	30	平成	1	3
199	日出町	西の一	民営	平成	8	10	17	平成	8	10	17	平成	8	10
	<b>日出町</b>	<b>計 3 事業</b>												
200	九重町	野上	町営	昭和	29	10	1	平成	24	3	12	昭和	43	10
201	九重町	東飯田	町営	昭和	41	3	1	平成	10	3	31	平成	11	3
202	九重町	飯田	町営	昭和	34	9	1	平成	8	3	26	平成	10	3
203	九重町	串野	町営	昭和	31	4	1	昭和	31	3	22	昭和	31	3
204	九重町	栗野	町営	昭和	31	12	1	昭和	31	11	30	昭和	31	11
205	九重町	湯坪	町営	昭和	32	11	30	昭和	32	11	9	昭和	32	11
206	九重町	日向	民営	昭和	39	12	1	昭和	61	2	28	昭和	39	11
207	九重町	宝泉寺	民営	昭和	36	3	1	昭和	59	3	30	昭和	36	2
208	九重町	滝上	民営	昭和	44	4	20	昭和	59	3	30	昭和	44	4
209	九重町	須久保	民営	昭和	43	11	1	昭和	59	3	30	昭和	43	10
210	九重町	筋湯	民営	昭和	2	4	1	平成	1	8	4	平成	1	8
	<b>九重町</b>	<b>計 11 事業</b>												
211	玖珠町	北山田	町営	昭和	31	3	1	平成	4	3	30	昭和	59	3
212	玖珠町	小野原	町営	昭和	38	8	1	昭和	38	7	3	昭和	38	7
213	玖珠町	日出生本村	町営	昭和	55	4	1	昭和	54	3	31	昭和	55	3
214	玖珠町	内河野	町営	昭和	53	9	1	昭和	53	2	27	昭和	53	3
215	玖珠町	木牟田	町営	昭和	53	9	1	昭和	53	2	27	昭和	53	5
216	玖珠町	代太郎	町営	平成	4	4	1	昭和	3	5	15	平成	4	3
217	玖珠町	寺村	民営	昭和	62	4	1	昭和	62	4	25	昭和	62	4
218	玖珠町	北大隈	民営	昭和	62	4	1	昭和	62	4	25	昭和	62	4
219	玖珠町	中通	民営	昭和	62	4	1	昭和	62	4	25	昭和	62	4
220	玖珠町	錨田	民営	昭和	62	4	1	昭和	62	4	25	昭和	62	4
	<b>玖珠町</b>	<b>計 10 事業</b>												
	<b>県合計</b>	<b>220 事業</b>	—	—	—	—	—	—	—	—	—	—	—	—



竣工年月						給水区域面積 (km <sup>2</sup> )	計画給水人口 (人)	給水区域内人口 (人)	現在給水人口 (人)	事業 番号
主機械等			主管路							
元号	年	月	元号	年	月					
—	—	—	—	—	—	1,050.2	163,065	129,272	110,447	合計
平成	5	3	平成	5	3	2.6	260	205	167	189
昭和	61	1	昭和	61	1	2.0	365	300	150	190
昭和	58	3	昭和	58	3	2.3	460	280	200	191
昭和	57	3	昭和	57	3	7.5	4,950	4,651	3,309	192
昭和	60	3	昭和	60	3	7.5	4,970	5,573	4,261	193
昭和	60	3	昭和	60	3	0.7	346	332	273	194
昭和	60	3	昭和	60	3	0.3	1,520	681	681	195
						<b>38.8</b>	<b>22,201</b>	<b>19,469</b>	<b>15,529</b>	
平成	1	3	平成	1	3	6.9	2,950	2,029	2,029	196
						<b>6.9</b>	<b>2,950</b>	<b>2,029</b>	<b>2,029</b>	
昭和	32	3	昭和	32	3	0.7	3,000	1,192	1,007	197
平成	1	3	平成	1	3	100.0	350	221	188	198
平成	8	10	平成	8	10	0.7	250	163	163	199
						<b>101.4</b>	<b>3,600</b>	<b>1,576</b>	<b>1,358</b>	
昭和	43	10	昭和	43	10	8.2	2,760	2,693	2,321	200
平成	11	3	平成	11	3	5.8	2,370	2,178	2,009	201
平成	10	3	平成	10	3	2.5	780	692	512	202
昭和	31	3	昭和	31	3	0.2	430	327	185	203
昭和	31	11	昭和	31	11	0.3	390	139	138	204
昭和	32	11	昭和	32	11	0.4	220	129	57	205
昭和	39	11	昭和	39	11	0.1	109	109	101	206
昭和	36	2	昭和	36	2	0.1	278	147	121	207
昭和	44	4	昭和	44	4	0.1	180	135	120	208
昭和	43	10	昭和	43	10	0.1	150	78	78	209
平成	1	8	平成	1	8	0.1	200	167	113	210
						<b>17.9</b>	<b>7,867</b>	<b>6,794</b>	<b>5,755</b>	
昭和	59	3	昭和	59	3	27.0	1,580	1,373	1,142	211
昭和	38	7	昭和	38	7	0.4	261	110	110	212
昭和	55	3	昭和	55	3	2.7	180	70	70	213
昭和	53	3	昭和	53	3	0.1	160	85	85	214
昭和	53	5	昭和	53	5	0.0	130	91	91	215
平成	4	3	平成	4	3	0.1	116	59	59	216
昭和	62	4	昭和	62	4	0.1	300	136	136	217
昭和	62	4	昭和	62	4	0.1	300	169	169	218
昭和	62	4	昭和	62	4	0.1	190	102	102	219
昭和	62	4	昭和	62	4	0.1	130	84	84	220
						<b>30.7</b>	<b>3,347</b>	<b>2,279</b>	<b>2,048</b>	
—	—	—	—	—	—	1,050.2	163,065	129,272	110,447	

### (3)簡易水道

#### ②-1 計画1日最大取水量

事業 番号	簡易水道名称		計画1日 最大 取水量(m <sup>3</sup> )	計画1日最大取水量内訳(表流水)					
				ダム直接		ダム放流・湖水		自流	
				箇所	取水量(m <sup>3</sup> )	箇所	取水量(m <sup>3</sup> )	箇所	取水量(m <sup>3</sup> )
合計			73,708	10	2,366	0	0	70	14,021
1	大分市	森ノ木	35	0	0	0	0	0	0
2	大分市	上竹中	55	0	0	0	0	0	0
3	大分市	一尺屋	336	0	0	0	0	0	0
4	大分市	室生	45	0	0	0	0	1	31
5	大分市	田ノ浦	55	0	0	0	0	2	55
6	大分市	西部	1,231	0	0	0	0	3	1,231
	<b>大分市</b>	<b>計 6 事業</b>	<b>1,757</b>	<b>0</b>	<b>0</b>	<b>0</b>	<b>0</b>	<b>6</b>	<b>1,317</b>
7	別府市	天間・城島	65	0	0	0	0	0	0
	<b>別府市</b>	<b>計 1 事業</b>	<b>65</b>	<b>0</b>	<b>0</b>	<b>0</b>	<b>0</b>	<b>0</b>	<b>0</b>
8	中津市	土田地区	90	0	0	0	0	0	0
9	中津市	臼木住宅	24	0	0	0	0	0	0
10	中津市	成恒住宅	36	0	0	0	0	0	0
11	中津市	アメニティかみまくさ	36	0	0	0	0	0	0
12	中津市	下田口	64	0	0	0	0	0	0
13	中津市	樋田地区	168	0	0	0	0	0	0
14	中津市	上曾木地区	46	0	0	0	0	0	0
15	中津市	下曾木地区	41	0	0	0	0	0	0
16	中津市	平田地区	533	0	0	0	0	0	0
17	中津市	百谷地区	80	0	0	0	0	0	0
18	中津市	島地区	45	0	0	0	0	0	0
19	中津市	嶋良・山移地区統合	204	0	0	0	0	0	0
20	中津市	山浦地区	31	0	0	0	0	0	0
21	中津市	柿坂地区	106	0	0	0	0	0	0
22	中津市	守実	710	0	0	0	0	0	0
23	中津市	草本・小屋川	150	0	0	0	0	1	90
24	中津市	槻木	48	0	0	0	0	0	0
	<b>中津市</b>	<b>計 17 事業</b>	<b>2,412</b>	<b>0</b>	<b>0</b>	<b>0</b>	<b>0</b>	<b>1</b>	<b>90</b>
25	日田市	石松地区	177	0	0	0	0	0	0
26	日田市	関地区	106	0	0	0	0	0	0
27	日田市	尾当地区	44	0	0	0	0	0	0
28	日田市	小迫地区	180	0	0	0	0	0	0
29	日田市	北友田地区	145	0	0	0	0	0	0
30	日田市	杷木山地区	25	0	0	0	0	0	0
31	日田市	川崎地区	30	0	0	0	0	0	0
32	日田市	祝原地区	51	0	0	0	0	0	0
33	日田市	元宮地区	38	0	0	0	0	0	0
34	日田市	串川二丁目	24	0	0	0	0	0	0
35	日田市	日の本地区	61	0	0	0	0	0	0
36	日田市	荒平地区	37	0	0	0	0	0	0
37	日田市	北部	536	0	0	0	0	0	0
38	日田市	東部第2	666	0	0	0	0	0	0

計画1日最大取水量内訳(地下水)						計画1日最大取水量内訳(その他)				事業 番号
伏流水		浅井戸水		深井戸水		原水・浄水受水		その他		
箇所	取水量(m <sup>3</sup> )	箇所	取水量(m <sup>3</sup> )	箇所	取水量(m <sup>3</sup> )	箇所	取水量(m <sup>3</sup> )	箇所	取水量(m <sup>3</sup> )	
7	1,335	30	9,638	226	34,421	2	458	63	11,469	合計
0	0	0	0	1	35	0	0	0	0	1
1	55	0	0	0	0	0	0	0	0	2
0	0	0	0	5	336	0	0	0	0	3
0	0	1	14	0	0	0	0	0	0	4
0	0	0	0	0	0	0	0	0	0	5
0	0	0	0	0	0	0	0	0	0	6
1	55	1	14	6	371	0	0	0	0	
0	0	0	0	2	65	0	0	0	0	7
0	0	0	0	2	65	0	0	0	0	
0	0	0	0	1	45	0	0	1	45	8
0	0	0	0	1	24	0	0	0	0	9
0	0	0	0	1	36	0	0	0	0	10
0	0	0	0	1	36	0	0	0	0	11
0	0	0	0	2	64	0	0	0	0	12
0	0	0	0	1	168	0	0	0	0	13
0	0	0	0	1	46	0	0	0	0	14
0	0	0	0	1	41	0	0	0	0	15
0	0	0	0	3	533	0	0	0	0	16
0	0	0	0	1	80	0	0	0	0	17
0	0	0	0	2	45	0	0	0	0	18
0	0	0	0	1	82	0	0	1	122	19
0	0	0	0	1	31	0	0	0	0	20
0	0	0	0	2	106	0	0	0	0	21
0	0	0	0	1	131	0	0	2	579	22
0	0	0	0	1	16	0	0	1	44	23
0	0	1	48	0	0	0	0	0	0	24
0	0	1	48	21	1,484	0	0	5	790	
0	0	0	0	1	177	0	0	0	0	25
0	0	0	0	1	106	0	0	0	0	26
0	0	0	0	1	44	0	0	0	0	27
0	0	0	0	1	180	0	0	0	0	28
0	0	0	0	1	145	0	0	0	0	29
0	0	0	0	1	25	0	0	0	0	30
0	0	0	0	0	0	0	0	1	30	31
0	0	0	0	1	51	0	0	0	0	32
0	0	0	0	1	38	0	0	0	0	33
0	0	0	0	1	24	0	0	0	0	34
0	0	0	0	1	61	0	0	0	0	35
0	0	0	0	1	37	0	0	0	0	36
0	0	0	0	1	536	0	0	0	0	37
0	0	0	0	1	666	0	0	0	0	38

### (3)簡易水道

#### ②-2 計画1日最大取水量

事業 番号	簡易水道名称		計画1日 最大 取水量(m <sup>3</sup> )	計画1日最大取水量内訳(表流水)					
				ダム直接		ダム放流・湖水		自流	
				箇所	取水量(m <sup>3</sup> )	箇所	取水量(m <sup>3</sup> )	箇所	取水量(m <sup>3</sup> )
合計			73,708	10	2,366	0	0	70	14,021
39	日田市	八幡地区	51	0	0	0	0	0	0
40	日田市	山田地区	97	0	0	0	0	0	0
41	日田市	緑町地区	90	0	0	0	0	0	0
42	日田市	殿町地区	36	0	0	0	0	0	0
43	日田市	大野本村地区	111	0	0	0	0	1	111
44	日田市	出野星弘地区	50	0	0	0	0	0	0
45	日田市	赤石	282	0	0	0	0	1	282
46	日田市	浦方地区	61	0	0	0	0	0	0
47	日田市	下方地区	52	0	0	0	0	0	0
48	日田市	鯛生地区	40	0	0	0	0	1	40
49	日田市	市ノ瀬地区	32	0	0	0	0	1	32
50	日田市	栃野地区	256	0	0	0	0	1	256
51	日田市	野田地区	40	0	0	0	0	1	40
52	日田市	都留・川原地区	170	0	0	0	0	0	0
53	日田市	葉迫・畑中地区	38	0	0	0	0	0	0
54	日田市	小平・小川原地区	109	0	0	0	0	0	0
55	日田市	雉谷地区	85	0	0	0	0	0	0
56	日田市	浦地区	28	0	0	0	0	0	0
57	日田市	笹野地区	75	0	0	0	0	1	75
58	日田市	若林・片仁田地区	30	0	0	0	0	0	0
59	日田市	白草地区	62	0	0	0	0	0	0
60	日田市	中央	707	0	0	0	0	0	0
61	日田市	鎌手・小五馬	143	0	0	0	0	0	0
62	日田市	天ヶ瀬	1,300	0	0	0	0	0	0
63	日田市	高塚	150	0	0	0	0	0	0
64	日田市	女子畑地区	339	0	0	0	0	0	0
65	日田市	中川	212	0	0	0	0	0	0
66	日田市	本城1	50	0	0	0	0	0	0
67	日田市	五馬本村	106	0	0	0	0	0	0
68	日田市	近原・見折谷	55	0	0	0	0	1	55
69	日田市	合田	65	0	0	0	0	0	0
70	日田市	尾戸・宮園	35	0	0	0	0	0	0
71	日田市	出口3番組	32	0	0	0	0	0	0
	<b>日田市</b>	<b>計 47 事業</b>	<b>7,109</b>	<b>0</b>	<b>0</b>	<b>0</b>	<b>0</b>	<b>8</b>	<b>891</b>
72	佐伯市	上浦長田	150	0	0	0	0	1	150
73	佐伯市	上浦夏井	140	0	0	0	0	2	140
74	佐伯市	上浦浅海井	1,200	0	0	0	0	3	1,000
75	佐伯市	宇目小野市	350	0	0	0	0	2	350
76	佐伯市	宇目大原	92	0	0	0	0	2	92

計画1日最大取水量内訳(地下水)						計画1日最大取水量内訳(その他)				事業 番号
伏流水		浅井戸水		深井戸水		原水・浄水受水		その他		
箇所	取水量(m <sup>3</sup> )	箇所	取水量(m <sup>3</sup> )	箇所	取水量(m <sup>3</sup> )	箇所	取水量(m <sup>3</sup> )	箇所	取水量(m <sup>3</sup> )	
7	1,335	30	9,638	226	34,421	2	458	63	11,469	合計
0	0	0	0	1	51	0	0	0	0	39
0	0	0	0	1	97	0	0	0	0	40
0	0	0	0	1	90	0	0	0	0	41
0	0	0	0	1	36	0	0	0	0	42
0	0	0	0	0	0	0	0	0	0	43
0	0	0	0	1	50	0	0	0	0	44
0	0	0	0	0	0	0	0	0	0	45
0	0	0	0	1	61	0	0	0	0	46
0	0	0	0	1	52	0	0	0	0	47
0	0	0	0	0	0	0	0	0	0	48
0	0	0	0	0	0	0	0	0	0	49
0	0	0	0	0	0	0	0	0	0	50
0	0	0	0	0	0	0	0	0	0	51
0	0	0	0	1	170	0	0	0	0	52
0	0	0	0	1	38	0	0	0	0	53
0	0	0	0	1	109	0	0	0	0	54
0	0	0	0	1	85	0	0	0	0	55
0	0	0	0	1	28	0	0	0	0	56
0	0	0	0	0	0	0	0	0	0	57
0	0	0	0	0	0	0	0	1	30	58
0	0	0	0	1	62	0	0	0	0	59
0	0	0	0	2	707	0	0	0	0	60
0	0	0	0	2	143	0	0	0	0	61
0	0	0	0	1	40	0	0	1	1,260	62
0	0	0	0	1	150	0	0	0	0	63
0	0	0	0	1	339	0	0	0	0	64
0	0	0	0	1	212	0	0	0	0	65
0	0	0	0	1	50	0	0	0	0	66
0	0	0	0	1	106	0	0	0	0	67
0	0	0	0	0	0	0	0	0	0	68
0	0	0	0	1	65	0	0	0	0	69
0	0	0	0	1	35	0	0	0	0	70
0	0	0	0	0	0	0	0	1	32	71
<b>0</b>	<b>0</b>	<b>0</b>	<b>0</b>	<b>38</b>	<b>4,866</b>	<b>0</b>	<b>0</b>	<b>4</b>	<b>1,352</b>	
0	0	0	0	0	0	0	0	0	0	72
0	0	0	0	0	0	0	0	0	0	73
0	0	0	0	1	200	0	0	0	0	74
0	0	0	0	0	0	0	0	0	0	75
0	0	0	0	0	0	0	0	0	0	76

### (3)簡易水道

#### ②-3 計画1日最大取水量

事業 番号	簡易水道名称		計画1日 最大 取水量(m <sup>3</sup> )	計画1日最大取水量内訳(表流水)					
				ダム直接		ダム放流・湖水		自流	
				箇所	取水量(m <sup>3</sup> )	箇所	取水量(m <sup>3</sup> )	箇所	取水量(m <sup>3</sup> )
合計			73,708	10	2,366	0	0	70	14,021
77	佐伯市	宇目上津小野	40	0	0	0	0	1	40
78	佐伯市	宇目田原	200	0	0	0	0	1	200
79	佐伯市	宇目重岡	280	0	0	0	0	1	280
80	佐伯市	宇目東部	775	0	0	0	0	3	775
81	佐伯市	直川中央	935	0	0	0	0	2	743
82	佐伯市	直川川原木	295	0	0	0	0	3	295
83	佐伯市	鶴見中央	2,250	0	0	0	0	0	0
84	佐伯市	鶴見中越浦	150	0	0	0	0	0	0
85	佐伯市	鶴見梶寄浦	120	0	0	0	0	0	0
86	佐伯市	鶴見丹賀浦	60	0	0	0	0	0	0
87	佐伯市	鶴見大島	220	2	220	0	0	0	0
88	佐伯市	米水津浦代小浦竹野浦	610	0	0	0	0	0	0
89	佐伯市	米水津色利宮野浦	770	0	0	0	0	2	60
90	佐伯市	蒲江	1,644	0	0	0	0	0	0
91	佐伯市	蒲江畑野浦	590	0	0	0	0	1	400
92	佐伯市	蒲江丸市尾	270	0	0	0	0	1	106
93	佐伯市	蒲江森崎	304	0	0	0	0	1	172
94	佐伯市	蒲江楠本	180	0	0	0	0	0	0
95	佐伯市	蒲江猪串	174	1	15	0	0	0	0
96	佐伯市	蒲江尾浦	183	0	0	0	0	1	133
97	佐伯市	蒲江葛原	96	0	0	0	0	0	0
98	佐伯市	蒲江波当津	87	0	0	0	0	0	0
99	佐伯市	蒲江下入津	550	0	0	0	0	5	100
100	佐伯市	上浦蒲戸福泊	140	0	0	0	0	0	0
	佐伯市	<b>計 29 事業</b>	<b>12,855</b>	<b>3</b>	<b>235</b>	<b>0</b>	<b>0</b>	<b>32</b>	<b>5,036</b>
101	臼杵市	松原	33	0	0	0	0	1	33
102	臼杵市	高山	429	0	0	0	0	0	0
103	臼杵市	武山	104	0	0	0	0	0	0
104	臼杵市	東神野	68	0	0	0	0	0	0
105	臼杵市	中臼杵	265	0	0	0	0	0	0
106	臼杵市	乙見	63	0	0	0	0	0	0
107	臼杵市	南野津	300	0	0	0	0	0	0
	臼杵市	<b>計 7 事業</b>	<b>1,262</b>	<b>0</b>	<b>0</b>	<b>0</b>	<b>0</b>	<b>1</b>	<b>33</b>
108	津久見市	深良津地区	36	0	0	0	0	1	36
109	津久見市	保戸島・四浦東地区	616	4	371	0	0	2	124
110	津久見市	久保泊・刀自ヶ浦	86	0	0	0	0	1	57
111	津久見市	平岩	18	0	0	0	0	2	18
	津久見市	<b>計 4 事業</b>	<b>756</b>	<b>4</b>	<b>371</b>	<b>0</b>	<b>0</b>	<b>6</b>	<b>235</b>
112	竹田市	泉水	106	0	0	0	0	0	0
113	竹田市	妙見瀬の口	160	0	0	0	0	0	0
114	竹田市	下片ヶ瀬	99	0	0	0	0	0	0

計画1日最大取水量内訳(地下水)						計画1日最大取水量内訳(その他)				事業 番号
伏流水		浅井戸水		深井戸水		原水・浄水受水		その他		
箇所	取水量(m <sup>3</sup> )	箇所	取水量(m <sup>3</sup> )	箇所	取水量(m <sup>3</sup> )	箇所	取水量(m <sup>3</sup> )	箇所	取水量(m <sup>3</sup> )	
7	1,335	30	9,638	226	34,421	2	458	63	11,469	合計
0	0	0	0	0	0	0	0	0	0	77
0	0	0	0	0	0	0	0	0	0	78
0	0	0	0	0	0	0	0	0	0	79
0	0	0	0	0	0	0	0	0	0	80
0	0	2	192	0	0	0	0	0	0	81
0	0	0	0	0	0	0	0	0	0	82
0	0	2	800	8	1,230	0	0	1	220	83
0	0	0	0	1	60	0	0	1	90	84
0	0	0	0	1	120	0	0	0	0	85
1	60	0	0	0	0	0	0	0	0	86
0	0	0	0	0	0	0	0	0	0	87
0	0	0	0	1	610	0	0	0	0	88
0	0	0	0	3	710	0	0	0	0	89
0	0	0	0	2	1,644	0	0	0	0	90
0	0	1	190	0	0	0	0	0	0	91
0	0	0	0	2	164	0	0	0	0	92
0	0	0	0	2	132	0	0	0	0	93
0	0	0	0	1	180	0	0	0	0	94
0	0	3	159	0	0	0	0	0	0	95
0	0	0	0	1	50	0	0	0	0	96
0	0	2	96	0	0	0	0	0	0	97
0	0	2	87	0	0	0	0	0	0	98
0	0	0	0	5	450	0	0	0	0	99
0	0	1	18	2	122	0	0	0	0	100
<b>1</b>	<b>60</b>	<b>13</b>	<b>1,542</b>	<b>30</b>	<b>5,672</b>	<b>0</b>	<b>0</b>	<b>2</b>	<b>310</b>	
0	0	0	0	0	0	0	0	0	0	101
0	0	0	0	1	429	0	0	0	0	102
0	0	0	0	1	104	0	0	0	0	103
0	0	0	0	1	68	0	0	0	0	104
0	0	0	0	2	265	0	0	0	0	105
0	0	1	63	0	0	0	0	0	0	106
0	0	0	0	3	300	0	0	0	0	107
<b>0</b>	<b>0</b>	<b>1</b>	<b>63</b>	<b>8</b>	<b>1,166</b>	<b>0</b>	<b>0</b>	<b>0</b>	<b>0</b>	
0	0	0	0	0	0	0	0	0	0	108
0	0	0	0	1	121	0	0	0	0	109
0	0	1	29	0	0	0	0	0	0	110
0	0	0	0	0	0	0	0	0	0	111
<b>0</b>	<b>0</b>	<b>1</b>	<b>29</b>	<b>1</b>	<b>121</b>	<b>0</b>	<b>0</b>	<b>0</b>	<b>0</b>	
0	0	0	0	0	0	0	0	1	106	112
0	0	0	0	0	0	0	0	1	160	113
0	0	0	0	0	0	0	0	1	99	114

### (3)簡易水道

#### ②-4 計画1日最大取水量

事業 番号	簡易水道名称		計画1日 最大 取水量(m <sup>3</sup> )	計画1日最大取水量内訳(表流水)					
				ダム直接		ダム放流・湖水		自流	
				箇所	取水量(m <sup>3</sup> )	箇所	取水量(m <sup>3</sup> )	箇所	取水量(m <sup>3</sup> )
合計			73,708	10	2,366	0	0	70	14,021
115	竹田市	戸上	141	0	0	0	0	0	0
116	竹田市	松本	235	0	0	0	0	0	0
117	竹田市	倉木	26	0	0	0	0	0	0
118	竹田市	菅生	117	0	0	0	0	0	0
119	竹田市	城原	75	0	0	0	0	0	0
120	竹田市	荻	2,300	0	0	0	0	0	0
121	竹田市	久住	998	0	0	0	0	3	88
122	竹田市	都野	825	0	0	0	0	1	825
123	竹田市	白丹	121	0	0	0	0	1	121
124	竹田市	直入中央	685	0	0	0	0	0	0
125	竹田市	神堤水道組合	32	0	0	0	0	0	0
	<b>竹田市</b>	<b>計 14 事業</b>	<b>5,920</b>	<b>0</b>	<b>0</b>	<b>0</b>	<b>0</b>	<b>5</b>	<b>1,034</b>
126	豊後高田市	田染地区	280	0	0	0	0	0	0
127	豊後高田市	大村団地	55	0	0	0	0	0	0
128	豊後高田市	徳久保団地	34	0	0	0	0	0	0
129	豊後高田市	松津	39	0	0	0	0	0	0
130	豊後高田市	見目地区	61	0	0	0	0	0	0
	<b>豊後高田市</b>	<b>計 5 事業</b>	<b>408</b>	<b>0</b>	<b>0</b>	<b>0</b>	<b>0</b>	<b>0</b>	<b>0</b>
131	杵築市	俣水	125	0	0	0	0	0	0
132	杵築市	相原	464	0	0	0	0	0	0
133	杵築市	豊洋	387	0	0	0	0	0	0
134	杵築市	守江	497	0	0	0	0	0	0
135	杵築市	篠原	71	0	0	0	0	0	0
136	杵築市	池頭	66	0	0	0	0	0	0
137	杵築市	山浦	655	0	0	0	0	0	0
138	杵築市	久木野尾	456	0	0	0	0	0	0
139	杵築市	向野	145	0	0	0	0	0	0
	<b>杵築市</b>	<b>計 9 事業</b>	<b>2,866</b>	<b>0</b>	<b>0</b>	<b>0</b>	<b>0</b>	<b>0</b>	<b>0</b>
140	宇佐市	北馬城	288	0	0	0	0	0	0
141	宇佐市	院内	1,320	0	0	0	0	2	1,155
142	宇佐市	温見	60	0	0	0	0	1	60
143	宇佐市	余	155	0	0	0	0	1	155
144	宇佐市	高並	125	0	0	0	0	0	0
145	宇佐市	西部	127	0	0	0	0	0	0
146	宇佐市	日岳	78	0	0	0	0	1	36
147	宇佐市	小田若林	60	0	0	0	0	0	0
148	宇佐市	安心院	1,340	0	0	0	0	0	0
149	宇佐市	釜ノ口	60	0	0	0	0	0	0
150	宇佐市	深見	920	0	0	0	0	0	0
151	宇佐市	佐田	205	0	0	0	0	0	0
152	宇佐市	佐田南部	63	0	0	0	0	0	0



計画1日最大取水量内訳(地下水)						計画1日最大取水量内訳(その他)				事業 番号
伏流水		浅井戸水		深井戸水		原水・浄水受水		その他		
箇所	取水量(m <sup>3</sup> )	箇所	取水量(m <sup>3</sup> )	箇所	取水量(m <sup>3</sup> )	箇所	取水量(m <sup>3</sup> )	箇所	取水量(m <sup>3</sup> )	
7	1,335	30	9,638	226	34,421	2	458	63	11,469	合計
0	0	0	0	0	0	0	0	1	141	115
0	0	0	0	2	235	0	0	0	0	116
0	0	0	0	0	0	0	0	1	26	117
0	0	0	0	0	0	0	0	1	117	118
0	0	0	0	0	0	0	0	1	75	119
0	0	0	0	1	284	0	0	6	2,016	120
1	480	1	100	0	0	0	0	1	330	121
0	0	0	0	0	0	0	0	0	0	122
0	0	0	0	0	0	0	0	0	0	123
2	685	0	0	0	0	0	0	0	0	124
1	32	0	0	0	0	0	0	0	0	125
<b>4</b>	<b>1,197</b>	<b>1</b>	<b>100</b>	<b>3</b>	<b>519</b>	<b>0</b>	<b>0</b>	<b>14</b>	<b>3,070</b>	
0	0	0	0	1	280	0	0	0	0	126
0	0	0	0	1	55	0	0	0	0	127
0	0	0	0	1	34	0	0	0	0	128
0	0	0	0	0	39	0	0	0	0	129
0	0	0	0	1	61	0	0	0	0	130
<b>0</b>	<b>0</b>	<b>0</b>	<b>0</b>	<b>3</b>	<b>408</b>	<b>0</b>	<b>0</b>	<b>0</b>	<b>0</b>	
0	0	0	0	1	125	0	0	0	0	131
0	0	0	0	2	50	1	414	0	0	132
0	0	0	0	4	387	0	0	0	0	133
0	0	0	0	1	497	0	0	0	0	134
0	0	0	0	1	71	0	0	0	0	135
0	0	0	0	1	66	0	0	0	0	136
0	0	0	0	1	655	0	0	0	0	137
0	0	0	0	4	456	0	0	0	0	138
0	0	0	0	1	145	0	0	0	0	139
<b>0</b>	<b>0</b>	<b>0</b>	<b>0</b>	<b>16</b>	<b>2,452</b>	<b>1</b>	<b>414</b>	<b>0</b>	<b>0</b>	
0	0	0	0	1	288	0	0	0	0	140
0	0	0	0	1	165	0	0	0	0	141
0	0	0	0	0	0	0	0	0	0	142
0	0	0	0	0	0	0	0	0	0	143
0	0	0	0	2	125	0	0	0	0	144
0	0	0	0	1	127	0	0	0	0	145
0	0	0	0	1	42	0	0	0	0	146
0	0	0	0	0	0	0	0	1	60	147
0	0	1	540	2	800	0	0	0	0	148
0	0	0	0	0	0	0	0	1	60	149
0	0	0	0	0	0	0	0	1	920	150
0	0	0	0	1	205	0	0	0	0	151
0	0	0	0	1	63	0	0	0	0	152

### (3)簡易水道

#### ②-5 計画1日最大取水量

事業 番号	簡易水道名称		計画1日 最大 取水量(m <sup>3</sup> )	計画1日最大取水量内訳(表流水)					
				ダム直接		ダム放流・湖水		自流	
				箇所	取水量(m <sup>3</sup> )	箇所	取水量(m <sup>3</sup> )	箇所	取水量(m <sup>3</sup> )
合計			73,708	10	2,366	0	0	70	14,021
153	宇佐市	尾立	120	0	0	0	0	0	0
154	宇佐市	津房	124	0	0	0	0	0	0
155	宇佐市	津房西部	120	0	0	0	0	0	0
156	宇佐市	上ノ原	230	0	0	0	0	0	0
157	宇佐市	天津	936	0	0	0	0	0	0
	<b>宇佐市</b>	<b>計 18 事業</b>	<b>6,331</b>	<b>0</b>	<b>0</b>	<b>0</b>	<b>0</b>	<b>5</b>	<b>1,406</b>
158	豊後大野市	川辺	138	0	0	0	0	0	0
159	豊後大野市	清川	469	0	0	0	0	0	0
160	豊後大野市	緒方	1,349	0	0	0	0	0	0
161	豊後大野市	上自在	85	0	0	0	0	0	0
162	豊後大野市	朝地	76	0	0	0	0	0	0
163	豊後大野市	大野	936	0	0	0	0	0	0
164	豊後大野市	千歳	2,964	0	0	0	0	0	0
165	豊後大野市	犬飼	4,793	0	0	0	0	0	0
	<b>豊後大野市</b>	<b>計 8 事業</b>	<b>10,810</b>	<b>0</b>	<b>0</b>	<b>0</b>	<b>0</b>	<b>0</b>	<b>0</b>
166	由布市	庄内	2,600	0	0	0	0	1	2,511
167	由布市	東部	1,167	0	0	0	0	2	1,167
168	由布市	阿蘇野	209	0	0	0	0	0	209
169	由布市	櫟木	44	0	0	0	0	0	0
170	由布市	直野内山	43	0	0	0	0	0	0
171	由布市	時松	109	0	0	0	0	0	0
172	由布市	朴木	81	0	0	0	0	0	0
173	由布市	田代	33	0	0	0	0	0	0
174	由布市	湯平	510	0	0	0	0	0	0
175	由布市	下湯平	80	0	0	0	0	0	0
176	由布市	若杉	64	0	0	0	0	1	28
177	由布市	下津々良	32	0	0	0	0	0	0
178	由布市	塚原	450	0	0	0	0	0	0
	<b>由布市</b>	<b>計 13 事業</b>	<b>5,422</b>	<b>0</b>	<b>0</b>	<b>0</b>	<b>0</b>	<b>4</b>	<b>3,915</b>
179	国東市	竹田津	255	0	0	0	0	0	0
180	国東市	櫛海	120	0	0	0	0	0	0
181	国東市	千灯	23	0	0	0	0	0	0
182	国東市	櫛来	100	0	0	0	0	0	0
183	国東市	向田浜	36	0	0	0	0	0	0
184	国東市	鶴川	1,300	0	0	0	0	0	0
185	国東市	富来	510	0	0	0	0	0	0
186	国東市	小原	1,120	0	0	0	0	0	0
187	国東市	重藤住宅	50	0	0	0	0	0	0
188	国東市	田深	800	0	0	0	0	0	0

計画1日最大取水量内訳(地下水)						計画1日最大取水量内訳(その他)				事業 番号
伏流水		浅井戸水		深井戸水		原水・浄水受水		その他		
箇所	取水量(m <sup>3</sup> )	箇所	取水量(m <sup>3</sup> )	箇所	取水量(m <sup>3</sup> )	箇所	取水量(m <sup>3</sup> )	箇所	取水量(m <sup>3</sup> )	
7	1,335	30	9,638	226	34,421	2	458	63	11,469	合計
0	0	0	0	1	120	0	0	0	0	153
0	0	0	0	1	124	0	0	0	0	154
0	0	1	120	0	0	0	0	0	0	155
0	0	0	0	2	230	0	0	0	0	156
0	0	0	0	1	936	0	0	0	0	157
<b>0</b>	<b>0</b>	<b>2</b>	<b>660</b>	<b>15</b>	<b>3,225</b>	<b>0</b>	<b>0</b>	<b>3</b>	<b>1,040</b>	
0	0	0	0	1	138	0	0	0	0	158
0	0	0	0	3	363	0	0	2	106	159
0	0	0	0	12	1,349	0	0	0	0	160
0	0	0	0	1	85	0	0	0	0	161
0	0	0	0	1	76	0	0	0	0	162
0	0	0	0	3	936	0	0	0	0	163
0	0	1	2,133	3	831	0	0	0	0	164
0	0	7	4,649	0	0	0	0	1	144	165
<b>0</b>	<b>0</b>	<b>8</b>	<b>6,782</b>	<b>24</b>	<b>3,778</b>	<b>0</b>	<b>0</b>	<b>3</b>	<b>250</b>	
0	0	0	0	1	89	0	0	0	0	166
0	0	0	0	0	0	0	0	0	0	167
0	0	0	0	0	0	0	0	0	0	168
0	0	0	0	0	0	1	44	0	0	169
0	0	0	0	1	43	0	0	0	0	170
0	0	0	0	0	0	0	0	1	109	171
0	0	0	0	0	0	0	0	1	81	172
0	0	0	0	1	33	0	0	0	0	173
0	0	0	0	0	0	0	0	2	510	174
0	0	0	0	1	80	0	0	0	0	175
0	0	0	0	1	36	0	0	0	0	176
0	0	0	0	0	0	0	0	1	32	177
0	0	0	0	0	0	0	0	2	450	178
<b>0</b>	<b>0</b>	<b>0</b>	<b>0</b>	<b>5</b>	<b>281</b>	<b>1</b>	<b>44</b>	<b>7</b>	<b>1,182</b>	
0	0	0	0	2	255	0	0	0	0	179
0	0	0	0	1	120	0	0	0	0	180
1	23	0	0	0	0	0	0	0	0	181
0	0	0	0	1	100	0	0	0	0	182
0	0	0	0	1	36	0	0	0	0	183
0	0	0	0	4	1,300	0	0	0	0	184
0	0	0	0	2	510	0	0	0	0	185
0	0	0	0	5	1,120	0	0	0	0	186
0	0	0	0	1	50	0	0	0	0	187
0	0	0	0	3	800	0	0	0	0	188

### (3)簡易水道

#### ②-6 計画1日最大取水量

事業 番号	簡易水道名称		計画1日 最大 取水量(m <sup>3</sup> )	計画1日最大取水量内訳(表流水)					
				ダム直接		ダム放流・湖水		自流	
				箇所	取水量(m <sup>3</sup> )	箇所	取水量(m <sup>3</sup> )	箇所	取水量(m <sup>3</sup> )
合計			73,708	10	2,366	0	0	70	14,021
189	国東市	来浦出水	216	0	0	0	0	0	0
190	国東市	来浦浜	76	0	0	0	0	0	0
191	国東市	来浦中央	92	0	0	0	0	0	0
192	国東市	武蔵	2,500	0	0	0	0	0	0
193	国東市	安岐	2,090	0	0	0	0	0	0
194	国東市	下山口	132	0	0	0	0	0	0
195	国東市	ハイテクニュータウン	513	0	0	0	0	0	0
	<b>国東市</b>	<b>計 17 事業</b>	<b>9,933</b>	<b>0</b>	<b>0</b>	<b>0</b>	<b>0</b>	<b>0</b>	<b>0</b>
196	姫島村	姫島	1,760	3	1,760	0	0	0	0
	<b>姫島村</b>	<b>計 1 事業</b>	<b>1,760</b>	<b>3</b>	<b>1,760</b>	<b>0</b>	<b>0</b>	<b>0</b>	<b>0</b>
197	日出町	豊岡	450	0	0	0	0	0	0
198	日出町	南端	175	0	0	0	0	0	0
199	日出町	西の一	75	0	0	0	0	0	0
	<b>日出町</b>	<b>計 3 事業</b>	<b>700</b>	<b>0</b>	<b>0</b>	<b>0</b>	<b>0</b>	<b>0</b>	<b>0</b>
200	九重町	野上	911	0	0	0	0	0	0
201	九重町	東飯田	830	0	0	0	0	0	0
202	九重町	飯田	298	0	0	0	0	0	0
203	九重町	串野	65	0	0	0	0	0	0
204	九重町	粟野	59	0	0	0	0	0	0
205	九重町	湯坪	33	0	0	0	0	0	0
206	九重町	日向	16	0	0	0	0	1	16
207	九重町	宝泉寺	45	0	0	0	0	0	0
208	九重町	滝上	36	0	0	0	0	0	0
209	九重町	須久保	23	0	0	0	0	0	0
210	九重町	筋湯	48	0	0	0	0	1	48
	<b>九重町</b>	<b>計 11 事業</b>	<b>2,364</b>	<b>0</b>	<b>0</b>	<b>0</b>	<b>0</b>	<b>2</b>	<b>64</b>
211	玖珠町	北山田	560	0	0	0	0	0	0
212	玖珠町	小野原	40	0	0	0	0	0	0
213	玖珠町	日出生本村	41	0	0	0	0	0	0
214	玖珠町	内河野	69	0	0	0	0	0	0
215	玖珠町	木牟田	28	0	0	0	0	0	0
216	玖珠町	代太郎	38	0	0	0	0	0	0
217	玖珠町	寺村	47	0	0	0	0	0	0
218	玖珠町	北大隈	45	0	0	0	0	0	0
219	玖珠町	中通	29	0	0	0	0	0	0
220	玖珠町	錨田	20	0	0	0	0	0	0
	<b>玖珠町</b>	<b>計 10 事業</b>	<b>917</b>	<b>0</b>	<b>0</b>	<b>0</b>	<b>0</b>	<b>0</b>	<b>0</b>
	<b>県合計</b>	<b>220 事業</b>	<b>73,708</b>	<b>10</b>	<b>2,366</b>	<b>0</b>	<b>0</b>	<b>70</b>	<b>14,021</b>

計画1日最大取水量内訳(地下水)						計画1日最大取水量内訳(その他)				事業 番号
伏流水		浅井戸水		深井戸水		原水・浄水受水		その他		
箇所	取水量(m <sup>3</sup> )	箇所	取水量(m <sup>3</sup> )	箇所	取水量(m <sup>3</sup> )	箇所	取水量(m <sup>3</sup> )	箇所	取水量(m <sup>3</sup> )	
7	1,335	30	9,638	226	34,421	2	458	63	11,469	合計
0	0	0	0	2	216	0	0	0	0	189
0	0	0	0	1	76	0	0	0	0	190
0	0	0	0	1	92	0	0	0	0	191
0	0	2	400	11	2,100	0	0	0	0	192
0	0	0	0	11	2,090	0	0	0	0	193
0	0	0	0	2	132	0	0	0	0	194
0	0	0	0	2	513	0	0	0	0	195
1	23	2	400	50	9,510	0	0	0	0	
0	0	0	0	0	0	0	0	0	0	196
0	0	0	0	0	0	0	0	0	0	
0	0	0	0	0	0	0	0	1	450	197
0	0	0	0	0	0	0	0	2	175	198
0	0	0	0	0	0	0	0	1	75	199
0	0	0	0	0	0	0	0	4	700	
0	0	0	0	0	0	0	0	4	911	200
0	0	0	0	0	0	0	0	2	830	201
0	0	0	0	0	0	0	0	1	298	202
0	0	0	0	0	0	0	0	1	65	203
0	0	0	0	0	0	0	0	1	59	204
0	0	0	0	0	0	0	0	1	33	205
0	0	0	0	0	0	0	0	0	0	206
0	0	0	0	0	0	0	0	1	45	207
0	0	0	0	0	0	0	0	1	36	208
0	0	0	0	0	0	0	0	1	23	209
0	0	0	0	0	0	0	0	0	0	210
0	0	0	0	0	0	0	0	13	2,300	
0	0	0	0	1	335	0	0	1	225	211
0	0	0	0	0	0	0	0	1	40	212
0	0	0	0	0	0	0	0	1	41	213
0	0	0	0	1	69	0	0	0	0	214
0	0	0	0	0	0	0	0	1	28	215
0	0	0	0	1	38	0	0	0	0	216
0	0	0	0	0	0	0	0	1	47	217
0	0	0	0	0	0	0	0	1	45	218
0	0	0	0	0	0	0	0	1	29	219
0	0	0	0	0	0	0	0	1	20	220
0	0	0	0	3	442	0	0	8	475	
7	1,335	30	9,638	226	34,421	2	458	63	11,469	

### (3)簡易水道

#### ③-1 年間取水量

事業 番号	簡易水道名称		年間取水量 (m <sup>3</sup> )	年間取水量内訳(表流水)					
				ダム直接		ダム放流・湖水		自流	
				箇所	取水量(m <sup>3</sup> )	箇所	取水量(m <sup>3</sup> )	箇所	取水量(m <sup>3</sup> )
合計			15,163,533	10	342,221	1	0	62	3,243,568
1	大分市	森ノ木	11,279	0	0	0	0	0	0
2	大分市	上竹中	16,218	0	0	0	0	0	0
3	大分市	一尺屋	83,894	0	0	0	0	0	0
4	大分市	室生	7,675	0	0	0	0	0	0
5	大分市	田ノ浦	10,588	0	0	0	0	1	10,588
6	大分市	西部	197,285	0	0	0	0	2	197,285
	大分市	<b>計 6 事業</b>	<b>326,939</b>	<b>0</b>	<b>0</b>	<b>0</b>	<b>0</b>	<b>3</b>	<b>207,873</b>
7	別府市	天間・城島	15,526	0	0	0	0	0	0
	別府市	<b>計 1 事業</b>	<b>15,526</b>	<b>0</b>	<b>0</b>	<b>0</b>	<b>0</b>	<b>0</b>	<b>0</b>
8	中津市	土田地区	32,850	0	0	0	0	0	0
9	中津市	臼木住宅	2,067	0	0	0	0	0	0
10	中津市	成恒住宅	12,202	0	0	0	0	0	0
11	中津市	アメニティかみまくさ	8,916	0	0	0	0	0	0
12	中津市	下田口	20,491	0	0	0	0	0	0
13	中津市	樋田地区	28,982	0	0	0	0	0	0
14	中津市	上曾木地区	8,453	0	0	0	0	0	0
15	中津市	下曾木地区	8,877	0	0	0	0	0	0
16	中津市	平田地区	96,386	0	0	0	0	0	0
17	中津市	百谷地区	7,718	0	0	0	0	0	0
18	中津市	島地区	6,972	0	0	0	0	0	0
19	中津市	鷗良・山移地区統合	33,554	0	0	0	0	0	0
20	中津市	山浦地区	6,156	0	0	0	0	0	0
21	中津市	柿坂地区	38,690	0	0	0	0	0	0
22	中津市	守実	191,006	0	0	0	0	0	0
23	中津市	草本・小屋川	27,008	0	0	0	0	1	8,696
24	中津市	槻木	7,996	0	0	0	0	0	0
	中津市	<b>計 17 事業</b>	<b>538,324</b>	<b>0</b>	<b>0</b>	<b>0</b>	<b>0</b>	<b>1</b>	<b>8,696</b>
25	日田市	石松地区	49,789	0	0	0	0	0	0
26	日田市	関地区	17,212	0	0	0	0	0	0
27	日田市	尾当地区	6,772	0	0	0	0	0	0
28	日田市	小迫地区	96,871	0	0	0	0	0	0
29	日田市	北友田地区	30,910	0	0	0	0	0	0
30	日田市	杷木山地区	10,877	0	0	0	0	0	0
31	日田市	川崎地区	8,687	0	0	0	0	0	0
32	日田市	祝原地区	7,122	0	0	0	0	0	0
33	日田市	元宮地区	11,997	0	0	0	0	0	0
34	日田市	串川二丁目	6,231	0	0	0	0	0	0
35	日田市	日の本地区	10,039	0	0	0	0	0	0
36	日田市	荒平地区	6,769	0	0	0	0	0	0
37	日田市	北部	64,647	0	0	0	0	0	0
38	日田市	東部第2	99,130	0	0	0	0	0	0

年間取水量内訳(地下水)						年間取水量内訳(その他)				事業 番号
伏流水		浅井戸水		深井戸水		原水・浄水受水		その他		
箇所	取水量(m <sup>3</sup> )	箇所	取水量(m <sup>3</sup> )	箇所	取水量(m <sup>3</sup> )	箇所	取水量(m <sup>3</sup> )	箇所	取水量(m <sup>3</sup> )	
7	258,509	30	1,276,643	216	7,472,780	1	16,050	60	2,553,762	合計
0	0	0	0	1	11,279	0	0	0	0	1
1	16,218	0	0	0	0	0	0	0	0	2
0	0	0	0	5	83,894	0	0	0	0	3
0	0	1	7,675	0	0	0	0	0	0	4
0	0	0	0	0	0	0	0	0	0	5
0	0	0	0	0	0	0	0	0	0	6
1	16,218	1	7,675	6	95,173	0	0	0	0	
0	0	0	0	2	15,526	0	0	0	0	7
0	0	0	0	2	15,526	0	0	0	0	
0	0	0	0	1	16,425	0	0	1	16,425	8
0	0	0	0	1	2,067	0	0	0	0	9
0	0	0	0	1	12,202	0	0	0	0	10
0	0	0	0	1	8,916	0	0	0	0	11
0	0	0	0	2	20,491	0	0	0	0	12
0	0	0	0	1	28,982	0	0	0	0	13
0	0	0	0	1	8,453	0	0	0	0	14
0	0	0	0	1	8,877	0	0	0	0	15
0	0	0	0	3	96,386	0	0	0	0	16
0	0	0	0	1	7,718	0	0	0	0	17
0	0	0	0	1	6,972	0	0	0	0	18
0	0	0	0	1	12,793	0	0	1	20,761	19
0	0	0	0	1	6,156	0	0	0	0	20
0	0	0	0	2	38,690	0	0	0	0	21
0	0	0	0	1	32,786	0	0	2	158,220	22
0	0	0	0	1	5,753	0	0	1	12,559	23
0	0	1	7,996	0	0	0	0	0	0	24
0	0	1	7,996	20	313,667	0	0	5	207,965	
0	0	0	0	1	49,789	0	0	0	0	25
0	0	0	0	1	17,212	0	0	0	0	26
0	0	0	0	1	6,772	0	0	0	0	27
0	0	0	0	1	96,871	0	0	0	0	28
0	0	0	0	1	30,910	0	0	0	0	29
0	0	0	0	1	10,877	0	0	0	0	30
0	0	0	0	0	0	0	0	1	8,687	31
0	0	0	0	1	7,122	0	0	0	0	32
0	0	0	0	1	11,997	0	0	0	0	33
0	0	0	0	1	6,231	0	0	0	0	34
0	0	0	0	1	10,039	0	0	0	0	35
0	0	0	0	1	6,769	0	0	0	0	36
0	0	0	0	1	64,647	0	0	0	0	37
0	0	0	0	1	99,130	0	0	0	0	38

### (3)簡易水道

#### ③-2 年間取水量

事業 番号	簡易水道名称		年間取水量 (m <sup>3</sup> )	年間取水量内訳(表流水)					
				ダム直接		ダム放流・湖水		自流	
				箇所	取水量(m <sup>3</sup> )	箇所	取水量(m <sup>3</sup> )	箇所	取水量(m <sup>3</sup> )
合計			15,163,533	10	342,221	1	0	62	3,243,568
39	日田市	八幡地区	5,014	0	0	0	0	0	0
40	日田市	山田地区	15,428	0	0	0	0	0	0
41	日田市	緑町地区	6,343	0	0	0	0	0	0
42	日田市	殿町地区	3,868	0	0	0	0	0	0
43	日田市	大野本村地区	21,491	0	0	0	0	1	21,491
44	日田市	出野星払地区	12,795	0	0	0	0	0	0
45	日田市	赤石	24,715	0	0	0	0	1	24,715
46	日田市	浦方地区	10,453	0	0	0	0	0	0
47	日田市	下方地区	9,217	0	0	0	0	0	0
48	日田市	鯛生地区	4,714	0	0	0	0	1	4,714
49	日田市	市ノ瀬地区	4,411	0	0	0	0	1	4,411
50	日田市	栃野地区	52,735	0	0	0	0	1	52,735
51	日田市	野田地区	5,029	0	0	0	0	1	5,029
52	日田市	都留・川原地区	35,040	0	0	0	0	0	0
53	日田市	葉迫・畑中地区	5,989	0	0	0	0	0	0
54	日田市	小平・小川原地区	27,850	0	0	0	0	0	0
55	日田市	雉谷地区	18,396	0	0	0	0	0	0
56	日田市	浦地区	4,093	0	0	0	0	0	0
57	日田市	笹野地区	3,740	0	0	0	0	1	3,740
58	日田市	若林・片仁田地区	7,053	0	0	0	0	0	0
59	日田市	白草地区	4,371	0	0	0	0	0	0
60	日田市	中央	234,032	0	0	0	0	0	0
61	日田市	鎌手・小五馬	36,644	0	0	0	0	0	0
62	日田市	天ヶ瀬	289,804	0	0	0	0	0	0
63	日田市	高塚	28,312	0	0	0	0	0	0
64	日田市	女子畑地区	101,432	0	0	0	0	0	0
65	日田市	中川	43,952	0	0	0	0	0	0
66	日田市	本城1	9,992	0	0	0	0	0	0
67	日田市	五馬本村	16,096	0	0	0	0	0	0
68	日田市	近原・見折谷	17,715	0	0	0	0	1	17,715
69	日田市	合田	19,088	0	0	0	0	0	0
70	日田市	尾戸・宮園	12,393	0	0	0	0	0	0
71	日田市	出口3番組	8,120	0	0	0	0	0	0
	日田市	<b>計 47 事業</b>	<b>1,527,378</b>	<b>0</b>	<b>0</b>	<b>0</b>	<b>0</b>	<b>8</b>	<b>134,550</b>
72	佐伯市	上浦長田	14,405	0	0	0	0	1	14,405
73	佐伯市	上浦夏井	23,393	0	0	0	0	2	23,393
74	佐伯市	上浦浅海井	159,660	0	0	0	0	3	159,660
75	佐伯市	宇目小野市	89,125	0	0	0	0	1	89,125
76	佐伯市	宇目大原	20,719	0	0	0	0	2	20,719



年間取水量内訳(地下水)						年間取水量内訳(その他)				事業 番号
伏流水		浅井戸水		深井戸水		原水・浄水受水		その他		
箇所	取水量(m <sup>3</sup> )	箇所	取水量(m <sup>3</sup> )	箇所	取水量(m <sup>3</sup> )	箇所	取水量(m <sup>3</sup> )	箇所	取水量(m <sup>3</sup> )	
7	258,509	30	1,276,643	216	7,472,780	1	16,050	60	2,553,762	合計
0	0	0	0	1	5,014	0	0	0	0	39
0	0	0	0	1	15,428	0	0	0	0	40
0	0	0	0	1	6,343	0	0	0	0	41
0	0	0	0	1	3,868	0	0	0	0	42
0	0	0	0	0	0	0	0	0	0	43
0	0	0	0	1	12,795	0	0	0	0	44
0	0	0	0	0	0	0	0	0	0	45
0	0	0	0	1	10,453	0	0	0	0	46
0	0	0	0	1	9,217	0	0	0	0	47
0	0	0	0	0	0	0	0	0	0	48
0	0	0	0	0	0	0	0	0	0	49
0	0	0	0	0	0	0	0	0	0	50
0	0	0	0	0	0	0	0	0	0	51
0	0	0	0	1	35,040	0	0	0	0	52
0	0	0	0	1	5,989	0	0	0	0	53
0	0	0	0	1	27,850	0	0	0	0	54
0	0	0	0	1	18,396	0	0	0	0	55
0	0	0	0	1	4,093	0	0	0	0	56
0	0	0	0	0	0	0	0	0	0	57
0	0	0	0	0	0	0	0	1	7,053	58
0	0	0	0	1	4,371	0	0	0	0	59
0	0	0	0	2	234,032	0	0	0	0	60
0	0	0	0	1	36,644	0	0	0	0	61
0	0	0	0	0	0	0	0	1	289,804	62
0	0	0	0	1	28,312	0	0	0	0	63
0	0	0	0	1	101,432	0	0	0	0	64
0	0	0	0	1	43,952	0	0	0	0	65
0	0	0	0	1	9,992	0	0	0	0	66
0	0	0	0	1	16,096	0	0	0	0	67
0	0	0	0	0	0	0	0	0	0	68
0	0	0	0	1	19,088	0	0	0	0	69
0	0	0	0	1	12,393	0	0	0	0	70
0	0	0	0	0	0	0	0	1	8,120	71
<b>0</b>	<b>0</b>	<b>0</b>	<b>0</b>	<b>36</b>	<b>1,079,164</b>	<b>0</b>	<b>0</b>	<b>4</b>	<b>313,664</b>	
0	0	0	0	0	0	0	0	0	0	72
0	0	0	0	0	0	0	0	0	0	73
0	0	0	0	0	0	0	0	0	0	74
0	0	0	0	0	0	0	0	0	0	75
0	0	0	0	0	0	0	0	0	0	76

### (3)簡易水道

#### ③-3 年間取水量

事業 番号	簡易水道名称		年間取水量 (m <sup>3</sup> )	年間取水量内訳(表流水)					
				ダム直接		ダム放流・湖水		自流	
				箇所	取水量(m <sup>3</sup> )	箇所	取水量(m <sup>3</sup> )	箇所	取水量(m <sup>3</sup> )
合計			15,163,533	10	342,221	1	0	62	3,243,568
77	佐伯市	宇目上津小野	12,529	0	0	0	0	1	12,529
78	佐伯市	宇目田原	61,112	0	0	0	0	1	61,112
79	佐伯市	宇目重岡	33,642	0	0	0	0	1	33,642
80	佐伯市	宇目東部	102,082	0	0	0	0	3	102,082
81	佐伯市	直川中央	268,372	0	0	0	0	2	204,499
82	佐伯市	直川川原木	102,539	0	0	0	0	2	102,539
83	佐伯市	鶴見中央	574,826	0	0	0	0	0	0
84	佐伯市	鶴見中越浦	16,140	0	0	0	0	0	0
85	佐伯市	鶴見梶寄浦	22,219	0	0	0	0	0	0
86	佐伯市	鶴見丹賀浦	4,116	0	0	0	0	0	0
87	佐伯市	鶴見大島	16,259	2	16,259	0	0	0	0
88	佐伯市	米水津浦代小浦竹野浦	144,027	0	0	0	0	0	0
89	佐伯市	米水津色利宮野浦	216,564	0	0	0	0	0	0
90	佐伯市	蒲江	405,762	0	0	0	0	0	0
91	佐伯市	蒲江畑野浦	159,719	0	0	0	0	1	111,803
92	佐伯市	蒲江丸市尾	56,663	0	0	0	0	1	35,074
93	佐伯市	蒲江森崎	87,262	0	0	0	0	1	64,138
94	佐伯市	蒲江楠本	48,090	0	0	0	0	0	0
95	佐伯市	蒲江猪串	44,251	1	2,345	0	0	0	0
96	佐伯市	蒲江尾浦	50,503	0	0	0	0	1	44,140
97	佐伯市	蒲江葛原	19,287	0	0	0	0	0	0
98	佐伯市	蒲江波当津	16,635	0	0	0	0	0	0
99	佐伯市	蒲江下入津	193,458	0	0	0	0	5	35,209
100	佐伯市	上浦蒲戸福泊	30,029	0	0	0	0	0	0
	佐伯市	<b>計 29 事業</b>	<b>2,993,388</b>	<b>3</b>	<b>18,604</b>	<b>0</b>	<b>0</b>	<b>28</b>	<b>1,114,069</b>
101	臼杵市	松原	8,148	0	0	0	0	1	8,148
102	臼杵市	高山	51,701	0	0	0	0	0	0
103	臼杵市	武山	11,138	0	0	0	0	0	0
104	臼杵市	東神野	7,818	0	0	0	0	0	0
105	臼杵市	中臼杵	56,242	0	0	0	0	0	0
106	臼杵市	乙見	10,490	0	0	0	0	0	0
107	臼杵市	南野津	65,256	0	0	0	0	0	0
	臼杵市	<b>計 7 事業</b>	<b>210,793</b>	<b>0</b>	<b>0</b>	<b>0</b>	<b>0</b>	<b>1</b>	<b>8,148</b>
108	津久見市	深良津地区	11,948	0	0	0	0	1	11,948
109	津久見市	保戸島・四浦東地区	93,550	4	77,052	0	0	2	16,498
110	津久見市	久保泊・刀自ヶ浦	16,462	0	0	0	0	1	16,312
111	津久見市	平岩	6,570	0	0	0	0	2	6,570
	津久見市	<b>計 4 事業</b>	<b>128,530</b>	<b>4</b>	<b>77,052</b>	<b>0</b>	<b>0</b>	<b>6</b>	<b>51,328</b>
112	竹田市	泉水	18,227	0	0	0	0	0	0
113	竹田市	妙見瀬の口	18,623	0	0	0	0	0	0
114	竹田市	下片ヶ瀬	11,064	0	0	0	0	0	0

年間取水量内訳(地下水)						年間取水量内訳(その他)				事業 番号
伏流水		浅井戸水		深井戸水		原水・浄水受水		その他		
箇所	取水量(m <sup>3</sup> )	箇所	取水量(m <sup>3</sup> )	箇所	取水量(m <sup>3</sup> )	箇所	取水量(m <sup>3</sup> )	箇所	取水量(m <sup>3</sup> )	
7	258,509	30	1,276,643	216	7,472,780	1	16,050	60	2,553,762	合計
0	0	0	0	0	0	0	0	0	0	77
0	0	0	0	0	0	0	0	0	0	78
0	0	0	0	0	0	0	0	0	0	79
0	0	0	0	0	0	0	0	0	0	80
0	0	2	63,873	0	0	0	0	0	0	81
0	0	0	0	0	0	0	0	0	0	82
0	0	2	204,063	8	314,430	0	0	1	56,333	83
0	0	0	0	0	0	0	0	1	16,140	84
0	0	0	0	1	22,219	0	0	0	0	85
1	4,116	0	0	0	0	0	0	0	0	86
0	0	0	0	0	0	0	0	0	0	87
0	0	0	0	1	144,027	0	0	0	0	88
0	0	0	0	3	216,564	0	0	0	0	89
0	0	0	0	2	405,762	0	0	0	0	90
0	0	1	47,916	0	0	0	0	0	0	91
0	0	0	0	2	21,589	0	0	0	0	92
0	0	0	0	2	23,124	0	0	0	0	93
0	0	0	0	1	48,090	0	0	0	0	94
0	0	3	41,906	0	0	0	0	0	0	95
0	0	0	0	1	6,363	0	0	0	0	96
0	0	2	19,287	0	0	0	0	0	0	97
0	0	2	16,635	0	0	0	0	0	0	98
0	0	0	0	5	158,249	0	0	0	0	99
0	0	1	3,844	2	26,185	0	0	0	0	100
<b>1</b>	<b>4,116</b>	<b>13</b>	<b>397,524</b>	<b>28</b>	<b>1,386,602</b>	<b>0</b>	<b>0</b>	<b>2</b>	<b>72,473</b>	
0	0	0	0	0	0	0	0	0	0	101
0	0	0	0	1	51,701	0	0	0	0	102
0	0	0	0	1	11,138	0	0	0	0	103
0	0	0	0	1	7,818	0	0	0	0	104
0	0	0	0	2	56,242	0	0	0	0	105
0	0	1	10,490	0	0	0	0	0	0	106
0	0	0	0	3	65,256	0	0	0	0	107
<b>0</b>	<b>0</b>	<b>1</b>	<b>10,490</b>	<b>8</b>	<b>192,155</b>	<b>0</b>	<b>0</b>	<b>0</b>	<b>0</b>	
0	0	0	0	0	0	0	0	0	0	108
0	0	0	0	0	0	0	0	0	0	109
0	0	1	150	0	0	0	0	0	0	110
0	0	0	0	0	0	0	0	0	0	111
<b>0</b>	<b>0</b>	<b>1</b>	<b>150</b>	<b>0</b>	<b>0</b>	<b>0</b>	<b>0</b>	<b>0</b>	<b>0</b>	
0	0	0	0	0	0	0	0	1	18,227	112
0	0	0	0	0	0	0	0	1	18,623	113
0	0	0	0	0	0	0	0	1	11,064	114

### (3)簡易水道

#### ③-4 年間取水量

事業 番号	簡易水道名称		年間取水量 (m <sup>3</sup> )	年間取水量内訳(表流水)					
				ダム直接		ダム放流・湖水		自流	
				箇所	取水量(m <sup>3</sup> )	箇所	取水量(m <sup>3</sup> )	箇所	取水量(m <sup>3</sup> )
合計			15,163,533	10	342,221	1	0	62	3,243,568
115	竹田市	戸上	12,797	0	0	0	0	0	0
116	竹田市	松本	40,903	0	0	0	0	0	0
117	竹田市	倉木	8,272	0	0	0	0	0	0
118	竹田市	菅生	41,707	0	0	0	0	0	0
119	竹田市	城原	15,160	0	0	0	0	0	0
120	竹田市	荻	288,035	0	0	0	0	0	0
121	竹田市	久住	108,720	0	0	0	0	3	3,034
122	竹田市	都野	88,691	0	0	0	0	1	88,691
123	竹田市	白丹	21,852	0	0	0	0	1	21,852
124	竹田市	直入中央	125,720	0	0	0	0	0	0
125	竹田市	神堤水道組合	6,551	0	0	0	0	0	0
	<b>竹田市</b>	<b>計 14 事業</b>	<b>806,322</b>	<b>0</b>	<b>0</b>	<b>0</b>	<b>0</b>	<b>5</b>	<b>113,577</b>
126	豊後高田市	田染地区	50,750	0	0	1	0	0	0
127	豊後高田市	大村団地	9,789	0	0	0	0	0	0
128	豊後高田市	徳久保団地	6,389	0	0	0	0	0	0
129	豊後高田市	松津	5,966	0	0	0	0	0	0
130	豊後高田市	見目地区	12,610	0	0	0	0	0	0
	<b>豊後高田市</b>	<b>計 5 事業</b>	<b>85,504</b>	<b>0</b>	<b>0</b>	<b>1</b>	<b>0</b>	<b>0</b>	<b>0</b>
131	杵築市	俣水	17,980	0	0	0	0	0	0
132	杵築市	相原	21,326	0	0	0	0	0	0
133	杵築市	豊洋	88,973	0	0	0	0	0	0
134	杵築市	守江	62,432	0	0	0	0	0	0
135	杵築市	篠原	7,277	0	0	0	0	0	0
136	杵築市	池頭	21,221	0	0	0	0	0	0
137	杵築市	山浦	75,622	0	0	0	0	0	0
138	杵築市	久木野尾	58,818	0	0	0	0	0	0
139	杵築市	向野	44,477	0	0	0	0	0	0
	<b>杵築市</b>	<b>計 9 事業</b>	<b>398,126</b>	<b>0</b>	<b>0</b>	<b>0</b>	<b>0</b>	<b>0</b>	<b>0</b>
140	宇佐市	北馬城	21,620	0	0	0	0	0	0
141	宇佐市	院内	260,881	0	0	0	0	1	241,082
142	宇佐市	温見	15,566	0	0	0	0	1	15,566
143	宇佐市	余	27,142	0	0	0	0	1	27,142
144	宇佐市	高並	27,442	0	0	0	0	0	0
145	宇佐市	西部	21,781	0	0	0	0	0	0
146	宇佐市	日岳	7,520	0	0	0	0	0	0
147	宇佐市	小田若林	12,914	0	0	0	0	0	0
148	宇佐市	安心院	328,491	0	0	0	0	0	0
149	宇佐市	釜ノ口	32,504	0	0	0	0	0	0
150	宇佐市	深見	120,234	0	0	0	0	0	0
151	宇佐市	佐田	81,080	0	0	0	0	0	0
152	宇佐市	佐田南部	22,371	0	0	0	0	0	0

年間取水量内訳(地下水)						年間取水量内訳(その他)				事業 番号
伏流水		浅井戸水		深井戸水		原水・浄水受水		その他		
箇所	取水量(m³)	箇所	取水量(m³)	箇所	取水量(m³)	箇所	取水量(m³)	箇所	取水量(m³)	
7	258,509	30	1,276,643	216	7,472,780	1	16,050	60	2,553,762	合計
0	0	0	0	0	0	0	0	1	12,797	115
0	0	0	0	2	40,903	0	0	0	0	116
0	0	0	0	0	0	0	0	1	8,272	117
0	0	0	0	0	0	0	0	1	41,707	118
0	0	0	0	0	0	0	0	1	15,160	119
0	0	0	0	1	3,613	0	0	6	284,422	120
1	101,590	1	4,096	0	0	0	0	0	0	121
0	0	0	0	0	0	0	0	0	0	122
0	0	0	0	0	0	0	0	0	0	123
2	125,720	0	0	0	0	0	0	0	0	124
1	6,551	0	0	0	0	0	0	0	0	125
<b>4</b>	<b>233,861</b>	<b>1</b>	<b>4,096</b>	<b>3</b>	<b>44,516</b>	<b>0</b>	<b>0</b>	<b>13</b>	<b>410,272</b>	
0	0	0	0	1	50,750	0	0	0	0	126
0	0	0	0	1	9,789	0	0	0	0	127
0	0	0	0	1	6,389	0	0	0	0	128
0	0	0	0	1	5,966	0	0	0	0	129
0	0	0	0	1	12,610	0	0	0	0	130
<b>0</b>	<b>0</b>	<b>0</b>	<b>0</b>	<b>5</b>	<b>85,504</b>	<b>0</b>	<b>0</b>	<b>0</b>	<b>0</b>	
0	0	0	0	1	17,980	0	0	0	0	131
0	0	0	0	2	21,326	0	0	0	0	132
0	0	0	0	4	88,973	0	0	0	0	133
0	0	0	0	1	62,432	0	0	0	0	134
0	0	0	0	1	7,277	0	0	0	0	135
0	0	0	0	1	21,221	0	0	0	0	136
0	0	0	0	1	75,622	0	0	0	0	137
0	0	0	0	1	58,818	0	0	0	0	138
0	0	0	0	1	44,477	0	0	0	0	139
<b>0</b>	<b>0</b>	<b>0</b>	<b>0</b>	<b>13</b>	<b>398,126</b>	<b>0</b>	<b>0</b>	<b>0</b>	<b>0</b>	
0	0	0	0	1	21,620	0	0	0	0	140
0	0	0	0	1	19,799	0	0	0	0	141
0	0	0	0	0	0	0	0	0	0	142
0	0	0	0	0	0	0	0	0	0	143
0	0	0	0	2	27,442	0	0	0	0	144
0	0	0	0	1	21,781	0	0	0	0	145
0	0	0	0	1	7,520	0	0	0	0	146
0	0	0	0	0	0	0	0	1	12,914	147
0	0	1	31,615	2	296,876	0	0	0	0	148
0	0	0	0	0	0	0	0	1	32,504	149
0	0	0	0	0	0	0	0	1	120,234	150
0	0	0	0	1	81,080	0	0	0	0	151
0	0	0	0	1	22,371	0	0	0	0	152

### (3)簡易水道

#### ③-5 年間取水量

事業 番号	簡易水道名称		年間取水量 (m <sup>3</sup> )	年間取水量内訳(表流水)					
				ダム直接		ダム放流・湖水		自流	
				箇所	取水量(m <sup>3</sup> )	箇所	取水量(m <sup>3</sup> )	箇所	取水量(m <sup>3</sup> )
合計			15,163,533	10	342,221	1	0	62	3,243,568
153	宇佐市	尾立	50,173	0	0	0	0	0	0
154	宇佐市	津房	47,674	0	0	0	0	0	0
155	宇佐市	津房西部	62,321	0	0	0	0	0	0
156	宇佐市	上ノ原	37,901	0	0	0	0	0	0
157	宇佐市	天津	69,498	0	0	0	0	0	0
	<b>宇佐市</b>	<b>計 18 事業</b>	<b>1,247,113</b>	<b>0</b>	<b>0</b>	<b>0</b>	<b>0</b>	<b>3</b>	<b>283,790</b>
158	豊後大野市	川辺	24,340	0	0	0	0	0	0
159	豊後大野市	清川	94,620	0	0	0	0	0	0
160	豊後大野市	緒方	404,562	0	0	0	0	0	0
161	豊後大野市	上自在	17,123	0	0	0	0	0	0
162	豊後大野市	朝地	18,250	0	0	0	0	0	0
163	豊後大野市	大野	207,436	0	0	0	0	0	0
164	豊後大野市	千歳	225,414	0	0	0	0	0	0
165	豊後大野市	犬飼	519,153	0	0	0	0	0	0
	<b>豊後大野市</b>	<b>計 8 事業</b>	<b>1,510,898</b>	<b>0</b>	<b>0</b>	<b>0</b>	<b>0</b>	<b>0</b>	<b>0</b>
166	由布市	庄内	870,471	0	0	0	0	1	850,000
167	由布市	東部	391,108	0	0	0	0	2	391,108
168	由布市	阿蘇野	50,000	0	0	0	0	1	50,000
169	由布市	櫟木	16,050	0	0	0	0	0	0
170	由布市	直野内山	5,317	0	0	0	0	0	0
171	由布市	時松	9,000	0	0	0	0	0	0
172	由布市	朴木	16,370	0	0	0	0	0	0
173	由布市	田代	9,080	0	0	0	0	0	0
174	由布市	湯平	126,801	0	0	0	0	0	0
175	由布市	下湯平	29,666	0	0	0	0	0	0
176	由布市	若杉	7,069	0	0	0	0	1	7,069
177	由布市	下津々良	8,993	0	0	0	0	0	0
178	由布市	塚原	43,996	0	0	0	0	0	0
	<b>由布市</b>	<b>計 13 事業</b>	<b>1,583,921</b>	<b>0</b>	<b>0</b>	<b>0</b>	<b>0</b>	<b>5</b>	<b>1,298,177</b>
181	国東市	竹田津	27,977	0	0	0	0	0	0
182	国東市	櫛海	4,993	0	0	0	0	0	0
183	国東市	千灯	4,314	0	0	0	0	0	0
184	国東市	櫛来	20,757	0	0	0	0	0	0
185	国東市	向田浜	3,450	0	0	0	0	0	0
186	国東市	鶴川	338,656	0	0	0	0	0	0
187	国東市	富来	133,879	0	0	0	0	0	0
188	国東市	小原	264,624	0	0	0	0	0	0
189	国東市	重藤住宅	20,839	0	0	0	0	0	0
190	国東市	田深	268,984	0	0	0	0	0	0

年間取水量内訳(地下水)						年間取水量内訳(その他)				事業 番号
伏流水		浅井戸水		深井戸水		原水・浄水受水		その他		
箇所	取水量(m³)	箇所	取水量(m³)	箇所	取水量(m³)	箇所	取水量(m³)	箇所	取水量(m³)	
7	258,509	30	1,276,643	216	7,472,780	1	16,050	60	2,553,762	合計
0	0	0	0	1	50,173	0	0	0	0	153
0	0	0	0	1	47,674	0	0	0	0	154
0	0	1	62,321	0	0	0	0	0	0	155
0	0	0	0	2	37,901	0	0	0	0	156
0	0	0	0	1	69,498	0	0	0	0	157
<b>0</b>	<b>0</b>	<b>2</b>	<b>93,936</b>	<b>15</b>	<b>703,735</b>	<b>0</b>	<b>0</b>	<b>3</b>	<b>165,652</b>	
0	0	0	0	1	24,340	0	0	0	0	158
0	0	0	0	3	59,557	0	0	2	35,063	159
0	0	0	0	12	404,562	0	0	0	0	160
0	0	0	0	1	17,123	0	0	0	0	161
0	0	0	0	1	18,250	0	0	0	0	162
0	0	0	0	3	207,436	0	0	0	0	163
0	0	1	161,054	3	64,360	0	0	0	0	164
0	0	7	501,618	0	0	0	0	1	17,535	165
<b>0</b>	<b>0</b>	<b>8</b>	<b>662,672</b>	<b>24</b>	<b>795,628</b>	<b>0</b>	<b>0</b>	<b>3</b>	<b>52,598</b>	
0	0	0	0	1	20,471	0	0	0	0	166
0	0	0	0	0	0	0	0	0	0	167
0	0	0	0	0	0	0	0	0	0	168
0	0	0	0	0	0	1	16,050	0	0	169
0	0	0	0	1	5,317	0	0	0	0	170
0	0	0	0	0	0	0	0	1	9,000	171
0	0	0	0	0	0	0	0	1	16,370	172
0	0	0	0	1	9,080	0	0	0	0	173
0	0	0	0	0	0	0	0	2	126,801	174
0	0	0	0	1	29,666	0	0	0	0	175
0	0	0	0	0	0	0	0	0	0	176
0	0	0	0	0	0	0	0	1	8,993	177
0	0	0	0	0	0	0	0	2	43,996	178
<b>0</b>	<b>0</b>	<b>0</b>	<b>0</b>	<b>4</b>	<b>64,534</b>	<b>1</b>	<b>16,050</b>	<b>7</b>	<b>205,160</b>	
0	0	0	0	1	27,977	0	0	0	0	181
0	0	0	0	1	4,993	0	0	0	0	182
1	4,314	0	0	0	0	0	0	0	0	183
0	0	0	0	1	20,757	0	0	0	0	184
0	0	0	0	1	3,450	0	0	0	0	185
0	0	0	0	4	338,656	0	0	0	0	186
0	0	0	0	2	133,879	0	0	0	0	187
0	0	0	0	5	264,624	0	0	0	0	188
0	0	0	0	1	20,839	0	0	0	0	189
0	0	0	0	2	268,984	0	0	0	0	190

### (3)簡易水道

#### ③-6 年間取水量

事業 番号	簡易水道名称		年間取水量 (m <sup>3</sup> )	年間取水量内訳(表流水)					
				ダム直接		ダム放流・湖水		自流	
				箇所	取水量(m <sup>3</sup> )	箇所	取水量(m <sup>3</sup> )	箇所	取水量(m <sup>3</sup> )
合計			15,163,533	10	342,221	1	0	62	3,243,568
189	国東市	来浦出水	33,728	0	0	0	0	0	0
190	国東市	来浦浜	15,600	0	0	0	0	0	0
191	国東市	来浦中央	20,657	0	0	0	0	0	0
192	国東市	武蔵	496,552	0	0	0	0	0	0
193	国東市	安岐	533,541	0	0	0	0	0	0
194	国東市	下山口	52,188	0	0	0	0	0	0
195	国東市	ハイテクニュータウン	80,056	0	0	0	0	0	0
	<b>国東市</b>	<b>計 17 事業</b>	<b>2,294,878</b>	<b>0</b>	<b>0</b>	<b>0</b>	<b>0</b>	<b>0</b>	<b>0</b>
196	姫島村	姫島	246,565	3	246,565	0	0	0	0
	<b>姫島村</b>	<b>計 1 事業</b>	<b>246,565</b>	<b>3</b>	<b>246,565</b>	<b>0</b>	<b>0</b>	<b>0</b>	<b>0</b>
197	日出町	豊岡	124,778	0	0	0	0	0	0
198	日出町	南端	22,150	0	0	0	0	0	0
199	日出町	西の一	16,298	0	0	0	0	0	0
	<b>日出町</b>	<b>計 3 事業</b>	<b>163,226</b>	<b>0</b>	<b>0</b>	<b>0</b>	<b>0</b>	<b>0</b>	<b>0</b>
200	九重町	野上	332,515	0	0	0	0	0	0
201	九重町	東飯田	296,121	0	0	0	0	0	0
202	九重町	飯田	94,421	0	0	0	0	0	0
203	九重町	串野	23,228	0	0	0	0	0	0
204	九重町	栗野	17,452	0	0	0	0	0	0
205	九重町	湯坪	7,156	0	0	0	0	0	0
206	九重町	日向	5,840	0	0	0	0	1	5,840
207	九重町	宝泉寺	16,425	0	0	0	0	0	0
208	九重町	滝上	13,140	0	0	0	0	0	0
209	九重町	須久保	8,395	0	0	0	0	0	0
210	九重町	筋湯	17,520	0	0	0	0	1	17,520
	<b>九重町</b>	<b>計 11 事業</b>	<b>832,213</b>	<b>0</b>	<b>0</b>	<b>0</b>	<b>0</b>	<b>2</b>	<b>23,360</b>
211	玖珠町	北山田	161,846	0	0	0	0	0	0
212	玖珠町	小野原	6,015	0	0	0	0	0	0
213	玖珠町	日出生本村	12,022	0	0	0	0	0	0
214	玖珠町	内河野	10,861	0	0	0	0	0	0
215	玖珠町	木牟田	9,493	0	0	0	0	0	0
216	玖珠町	代太郎	9,408	0	0	0	0	0	0
217	玖珠町	寺村	14,029	0	0	0	0	0	0
218	玖珠町	北大隈	15,325	0	0	0	0	0	0
219	玖珠町	中通	7,991	0	0	0	0	0	0
220	玖珠町	錨田	6,899	0	0	0	0	0	0
	<b>玖珠町</b>	<b>計 10 事業</b>	<b>253,889</b>	<b>0</b>	<b>0</b>	<b>0</b>	<b>0</b>	<b>0</b>	<b>0</b>
	<b>県合計</b>	<b>220 事業</b>	<b>15,163,533</b>	<b>10</b>	<b>342,221</b>	<b>1</b>	<b>0</b>	<b>62</b>	<b>3,243,568</b>



年間取水量内訳(地下水)						年間取水量内訳(その他)				事業 番号
伏流水		浅井戸水		深井戸水		原水・浄水受水		その他		
箇所	取水量(m³)	箇所	取水量(m³)	箇所	取水量(m³)	箇所	取水量(m³)	箇所	取水量(m³)	
7	258,509	30	1,276,643	216	7,472,780	1	16,050	60	2,553,762	合計
0	0	0	0	2	33,728	0	0	0	0	189
0	0	0	0	1	15,600	0	0	0	0	190
0	0	0	0	1	20,657	0	0	0	0	191
0	0	2	92,104	11	404,448	0	0	0	0	192
0	0	0	0	11	533,541	0	0	0	0	193
0	0	0	0	2	52,188	0	0	0	0	194
0	0	0	0	2	80,056	0	0	0	0	195
<b>1</b>	<b>4,314</b>	<b>2</b>	<b>92,104</b>	<b>49</b>	<b>2,198,460</b>	<b>0</b>	<b>0</b>	<b>0</b>	<b>0</b>	
0	0	0	0	0	0	0	0	0	0	196
<b>0</b>	<b>0</b>	<b>0</b>	<b>0</b>	<b>0</b>	<b>0</b>	<b>0</b>	<b>0</b>	<b>0</b>	<b>0</b>	
0	0	0	0	0	0	0	0	1	124,778	197
0	0	0	0	0	0	0	0	1	22,150	198
0	0	0	0	0	0	0	0	1	16,298	199
<b>0</b>	<b>0</b>	<b>0</b>	<b>0</b>	<b>0</b>	<b>0</b>	<b>0</b>	<b>0</b>	<b>3</b>	<b>163,226</b>	
0	0	0	0	0	0	0	0	2	332,515	200
0	0	0	0	0	0	0	0	2	296,121	201
0	0	0	0	0	0	0	0	1	94,421	202
0	0	0	0	0	0	0	0	1	23,228	203
0	0	0	0	0	0	0	0	1	17,452	204
0	0	0	0	0	0	0	0	1	7,156	205
0	0	0	0	0	0	0	0	0	0	206
0	0	0	0	0	0	0	0	1	16,425	207
0	0	0	0	0	0	0	0	1	13,140	208
0	0	0	0	0	0	0	0	1	8,395	209
0	0	0	0	0	0	0	0	0	0	210
<b>0</b>	<b>0</b>	<b>0</b>	<b>0</b>	<b>0</b>	<b>0</b>	<b>0</b>	<b>0</b>	<b>11</b>	<b>808,853</b>	
0	0	0	0	1	79,721	0	0	1	82,125	211
0	0	0	0	0	0	0	0	1	6,015	212
0	0	0	0	0	0	0	0	1	12,022	213
0	0	0	0	1	10,861	0	0	0	0	214
0	0	0	0	0	0	0	0	2	9,493	215
0	0	0	0	1	9,408	0	0	0	0	216
0	0	0	0	0	0	0	0	1	14,029	217
0	0	0	0	0	0	0	0	1	15,325	218
0	0	0	0	0	0	0	0	1	7,991	219
0	0	0	0	0	0	0	0	1	6,899	220
<b>0</b>	<b>0</b>	<b>0</b>	<b>0</b>	<b>3</b>	<b>99,990</b>	<b>0</b>	<b>0</b>	<b>9</b>	<b>153,899</b>	
<b>7</b>	<b>258,509</b>	<b>30</b>	<b>1,276,643</b>	<b>216</b>	<b>7,472,780</b>	<b>1</b>	<b>16,050</b>	<b>60</b>	<b>2,553,762</b>	

### (3)簡易水道

#### ④-1 年間浄水量及び年間給水量

事業 番号	簡易水道名称		年間 浄水量 (m <sup>3</sup> )	年間浄水量及						
				消毒のみ		緩速ろ過		急速ろ過		(う
				箇所	浄水量(m <sup>3</sup> )	箇所	浄水量(m <sup>3</sup> )	箇所	浄水量(m <sup>3</sup> )	箇所
合計			14,658,005	194	8,201,361	55	3,774,401	14	962,449	1
1	大分市	森ノ木	11,279	1	11,279	0	0	0	0	0
2	大分市	上竹中	16,218	1	16,218	0	0	0	0	0
3	大分市	一尺屋	83,747	0	0	0	0	0	0	0
4	大分市	室生	7,675	1	7,675	0	0	0	0	0
5	大分市	田ノ浦	10,588	0	0	1	10,588	0	0	0
6	大分市	西部	169,842	0	0	1	99,893	0	0	0
	大分市	計 6 事業	299,349	3	35,172	2	110,481	0	0	0
7	別府市	天間・城島	12,465	1	4,186	0	0	1	8,279	0
	別府市	計 1 事業	12,465	1	4,186	0	0	1	8,279	0
8	中津市	土田地区	32,850	1	16,425	1	16,425	0	0	0
9	中津市	臼木住宅	2,067	1	2,067	0	0	0	0	0
10	中津市	成恒住宅	12,202	1	12,202	0	0	0	0	0
11	中津市	アメニティかみまくさ	8,916	1	8,916	0	0	0	0	0
12	中津市	下田口	20,491	2	20,491	0	0	0	0	0
13	中津市	樋田地区	28,982	1	28,982	0	0	0	0	0
14	中津市	上曾木地区	8,453	1	8,453	0	0	0	0	0
15	中津市	下曾木地区	8,877	1	8,877	0	0	0	0	0
16	中津市	平田地区	96,386	3	96,386	0	0	0	0	0
17	中津市	百谷地区	7,718	1	7,718	0	0	0	0	0
18	中津市	島地区	6,972	0	0	0	0	1	6,972	0
19	中津市	鳴良・山移地区統合	33,554	0	0	1	20,761	1	12,793	0
20	中津市	山浦地区	6,156	0	0	0	0	1	6,156	0
21	中津市	柿坂地区	38,690	2	38,690	0	0	0	0	0
22	中津市	守実	191,006	3	191,006	0	0	0	0	0
23	中津市	草本・小屋川	27,008	2	18,312	1	8,696	0	0	0
24	中津市	槻木	7,996	2	7,996	0	0	0	0	0
	中津市	計 17 事業	538,324	22	466,521	3	45,882	3	25,921	0
25	日田市	石松地区	49,789	1	49,789	0	0	0	0	0
26	日田市	関地区	17,212	1	17,212	0	0	0	0	0
27	日田市	尾当地区	6,772	1	6,772	0	0	0	0	0
28	日田市	小迫地区	96,871	1	96,871	0	0	0	0	0
29	日田市	北友田地区	30,910	1	30,910	0	0	0	0	0
30	日田市	杷木山地区	10,877	1	10,877	0	0	0	0	0
31	日田市	川崎地区	8,687	1	8,687	0	0	0	0	0
32	日田市	祝原地区	7,122	1	7,122	0	0	0	0	0
33	日田市	元宮地区	11,997	1	11,997	0	0	0	0	0
34	日田市	串川二丁目	6,231	1	6,231	0	0	0	0	0
35	日田市	日の本地区	10,039	1	10,039	0	0	0	0	0
36	日田市	荒平地区	6,769	1	6,769	0	0	0	0	0
37	日田市	北部	64,647	1	64,647	0	0	0	0	0
38	日田市	東部第2	99,130	1	99,130	0	0	0	0	0

び浄水場数						年間 給水量 (m <sup>3</sup> )	年間給水量内訳					事業 番号
ち高度浄水処理等)		膜ろ過		その他			有収水量		無収水量 (m <sup>3</sup> )	無効水量 (m <sup>3</sup> )		
浄水量(m <sup>3</sup> )	主たる 処理方法	箇所	浄水量(m <sup>3</sup> )	箇所	浄水量(m <sup>3</sup> )		生活用(m <sup>3</sup> )	その他(m <sup>3</sup> )				
230,617	0	14	815,894	12	903,900	14,576,335	10,200,723	1,509,836	480,306	2,385,470	合計	
0		0	0	0	0	11,279	11,279	0	0	0	1	
0		0	0	0	0	16,218	16,218	0	0	0	2	
0		0	0	1	83,747	83,747	64,262	0	0	19,485	3	
0		0	0	0	0	7,675	4,240	0	0	3,435	4	
0		0	0	0	0	10,588	10,586	0	0	2	5	
0		1	69,949	0	0	169,842	103,877	0	0	65,965	6	
<b>0</b>	<b>0</b>	<b>1</b>	<b>69,949</b>	<b>1</b>	<b>83,747</b>	<b>299,349</b>	<b>210,462</b>	<b>0</b>	<b>0</b>	<b>88,887</b>		
0		0	0	0	0	12,465	11,446	0	183	836	7	
<b>0</b>	<b>0</b>	<b>0</b>	<b>0</b>	<b>0</b>	<b>0</b>	<b>12,465</b>	<b>11,446</b>	<b>0</b>	<b>183</b>	<b>836</b>		
0		0	0	0	0	32,850	27,904	0	4,946	0	8	
0		0	0	0	0	2,067	2,067	0	0	0	9	
0		0	0	0	0	12,202	12,202	0	0	0	10	
0		0	0	0	0	8,916	8,916	0	0	0	11	
0		0	0	0	0	20,491	20,491	0	0	0	12	
0		0	0	0	0	28,982	27,590	0	144	1,248	13	
0		0	0	0	0	8,453	8,047	0	66	340	14	
0		0	0	0	0	8,877	8,450	0	86	341	15	
0		0	0	0	0	96,386	94,086	0	0	2,300	16	
0		0	0	0	0	7,718	3,351	0	0	4,367	17	
0		0	0	0	0	6,972	6,737	0	0	235	18	
0		0	0	0	0	33,554	27,449	0	0	6,105	19	
0		0	0	0	0	6,156	5,387	0	0	769	20	
0		0	0	0	0	38,690	27,413	0	0	11,277	21	
0		0	0	0	0	191,006	140,821	0	32,620	17,565	22	
0		0	0	0	0	27,008	24,671	0	1,285	1,052	23	
0		0	0	0	0	7,996	6,952	0	418	626	24	
<b>0</b>	<b>0</b>	<b>0</b>	<b>0</b>	<b>0</b>	<b>0</b>	<b>538,324</b>	<b>452,534</b>	<b>0</b>	<b>39,565</b>	<b>46,225</b>		
0		0	0	0	0	49,789	41,571	0	8,218	0	25	
0		0	0	0	0	17,212	16,485	0	727	0	26	
0		0	0	0	0	6,772	6,749	0	23	0	27	
0		0	0	0	0	96,871	81,235	0	15,636	0	28	
0		0	0	0	0	30,910	30,910	0	0	0	29	
0		0	0	0	0	10,877	8,876	0	2,001	0	30	
0		0	0	0	0	8,687	6,686	0	2,001	0	31	
0		0	0	0	0	7,122	6,269	0	853	0	32	
0		0	0	0	0	11,997	10,668	0	1,329	0	33	
0		0	0	0	0	6,231	5,617	0	614	0	34	
0		0	0	0	0	10,039	9,791	0	248	0	35	
0		0	0	0	0	6,769	6,446	0	323	0	36	
0		0	0	0	0	64,647	59,844	0	4,803	0	37	
0		0	0	0	0	99,130	94,594	0	4,536	0	38	

### (3)簡易水道

#### ④-2 年間浄水量及び年間給水量

事業 番号	簡易水道名称		年間 浄水量 (m <sup>3</sup> )	年間浄水量及						
				消毒のみ		緩速ろ過		急速ろ過		(う)
				箇所	浄水量(m <sup>3</sup> )	箇所	浄水量(m <sup>3</sup> )	箇所	浄水量(m <sup>3</sup> )	箇所
合計			14,658,005	194	8,201,361	55	3,774,401	14	962,449	1
39	日田市	八幡地区	5,014	1	5,014	0	0	0	0	0
40	日田市	山田地区	15,428	1	15,428	0	0	0	0	0
41	日田市	緑町地区	6,343	1	6,343	0	0	0	0	0
42	日田市	殿町地区	3,868	0	0	0	0	0	0	0
43	日田市	大野本村地区	21,491	1	21,491	0	0	0	0	0
44	日田市	出野星払地区	12,795	1	12,795	0	0	0	0	0
45	日田市	赤石	24,715	1	24,715	0	0	0	0	0
46	日田市	浦方地区	10,453	1	10,453	0	0	0	0	0
47	日田市	下方地区	9,217	1	9,217	0	0	0	0	0
48	日田市	鯛生地区	4,714	1	4,714	0	0	0	0	0
49	日田市	市ノ瀬地区	4,411	1	4,411	0	0	0	0	0
50	日田市	栃野地区	52,735	1	52,735	0	0	0	0	0
51	日田市	野田地区	5,029	1	5,029	0	0	0	0	0
52	日田市	都留・川原地区	35,040	1	35,040	0	0	0	0	0
53	日田市	葉迫・畑中地区	5,989	1	5,989	0	0	0	0	0
54	日田市	小平・小川原地区	27,850	0	0	0	0	0	0	0
55	日田市	雉谷地区	18,396	1	18,396	0	0	0	0	0
56	日田市	浦地区	4,093	1	4,093	0	0	0	0	0
57	日田市	笹野地区	3,740	0	0	3	3,740	0	0	0
58	日田市	若林・片仁田地区	7,053	1	7,053	0	0	0	0	0
59	日田市	白草地区	4,371	1	4,371	0	0	0	0	0
60	日田市	中央	234,032	0	0	0	0	1	234,032	0
61	日田市	鎌手・小五馬	36,644	1	36,644	0	0	0	0	0
62	日田市	天ヶ瀬	289,804	1	289,804	0	0	0	0	0
63	日田市	高塚	28,312	1	28,312	0	0	0	0	0
64	日田市	女子畑地区	101,432	1	101,432	0	0	0	0	0
65	日田市	中川	43,952	1	43,952	0	0	0	0	0
66	日田市	本城1	9,992	1	9,992	0	0	0	0	0
67	日田市	五馬本村	16,096	1	16,096	0	0	0	0	0
68	日田市	近原・見折谷	17,715	1	17,715	0	0	0	0	0
69	日田市	合田	19,088	1	19,088	0	0	0	0	0
70	日田市	尾戸・宮園	12,393	1	12,393	0	0	0	0	0
71	日田市	出口3番組	8,120	1	8,120	0	0	0	0	0
	<b>日田市</b>	<b>計 47 事業</b>	<b>1,527,378</b>	<b>43</b>	<b>1,257,888</b>	<b>3</b>	<b>3,740</b>	<b>1</b>	<b>234,032</b>	<b>0</b>
72	佐伯市	上浦長田	14,405	0	0	0	0	1	14,405	0
73	佐伯市	上浦夏井	23,393	0	0	1	23,393	0	0	0
74	佐伯市	上浦浅海井	159,660	0	0	1	159,660	0	0	0
75	佐伯市	宇目小野市	89,125	0	0	1	89,125	0	0	0
76	佐伯市	宇目大原	20,719	0	0	1	20,719	0	0	0

び浄水場数						年間 給水量 (m <sup>3</sup> )	年間給水量内訳					事業 番号
ち高度浄水処理等)		膜ろ過		その他			有収水量		無収水量 (m <sup>3</sup> )	無効水量 (m <sup>3</sup> )		
浄水量(m <sup>3</sup> )	主たる 処理方法	箇所	浄水量(m <sup>3</sup> )	箇所	浄水量(m <sup>3</sup> )		生活用(m <sup>3</sup> )	その他(m <sup>3</sup> )				
230,617	0	14	815,894	12	903,900	14,576,335	10,200,723	1,509,836	480,306	2,385,470	合計	
0		0	0	0	0	5,014	4,909	0	105	0	39	
0		0	0	0	0	15,428	9,455	0	5,973	0	40	
0		0	0	0	0	6,343	5,899	0	444	0	41	
0		1	3,868	0	0	3,868	3,784	0	84	0	42	
0		0	0	0	0	21,491	17,874	0	3,617	0	43	
0		0	0	0	0	12,795	7,912	0	4,883	0	44	
0		0	0	0	0	24,715	17,301	0	7,414	0	45	
0		0	0	0	0	10,453	6,725	0	3,728	0	46	
0		0	0	0	0	9,217	6,913	0	2,304	0	47	
0		0	0	0	0	4,714	3,341	0	1,373	0	48	
0		0	0	0	0	4,411	3,088	0	1,323	0	49	
0		0	0	0	0	52,735	52,735	0	0	0	50	
0		0	0	0	0	5,029	5,029	0	0	0	51	
0		0	0	0	0	35,040	28,850	0	6,190	0	52	
0		0	0	0	0	5,989	4,177	0	1,812	0	53	
0		0	0	1	27,850	27,850	22,835	0	5,015	0	54	
0		0	0	0	0	18,396	13,429	0	4,967	0	55	
0		0	0	0	0	4,093	3,070	0	1,023	0	56	
0		0	0	0	0	3,740	3,351	0	389	0	57	
0		0	0	0	0	7,053	4,981	0	2,072	0	58	
0		0	0	0	0	4,371	4,371	0	0	0	59	
0		0	0	0	0	234,032	175,524	0	58,508	0	60	
0		0	0	0	0	36,644	26,750	0	9,894	0	61	
0		0	0	0	0	289,804	263,458	0	26,346	0	62	
0		0	0	0	0	28,312	25,738	0	2,574	0	63	
0		0	0	0	0	101,432	100,338	0	1,094	0	64	
0		0	0	0	0	43,952	30,766	0	13,186	0	65	
0		0	0	0	0	9,992	9,114	0	878	0	66	
0		0	0	0	0	16,096	15,020	0	1,076	0	67	
0		0	0	0	0	17,715	17,154	0	561	0	68	
0		0	0	0	0	19,088	18,502	0	586	0	69	
0		0	0	0	0	12,393	9,860	0	2,533	0	70	
0		0	0	0	0	8,120	8,120	0	0	0	71	
<b>0</b>	<b>0</b>	<b>1</b>	<b>3,868</b>	<b>1</b>	<b>27,850</b>	<b>1,527,378</b>	<b>1,316,114</b>	<b>0</b>	<b>211,264</b>	<b>0</b>		
0		0	0	0	0	14,405	11,962	671	231	1,541	72	
0		0	0	0	0	23,393	20,736	530	77	2,050	73	
0		0	0	0	0	159,660	107,416	29,905	723	21,616	74	
0		0	0	0	0	89,125	59,323	16,902	0	12,900	75	
0		0	0	0	0	20,719	14,413	1,850	0	4,456	76	

### (3)簡易水道

#### ④-3 年間浄水量及び年間給水量

事業 番号	簡易水道名称		年間 浄水量 (m <sup>3</sup> )	年間浄水量及						
				消毒のみ		緩速ろ過		急速ろ過		(う)
				箇所	浄水量(m <sup>3</sup> )	箇所	浄水量(m <sup>3</sup> )	箇所	浄水量(m <sup>3</sup> )	箇所
合計			14,658,005	194	8,201,361	55	3,774,401	14	962,449	1
77	佐伯市	宇目上津小野	12,529	0	0	1	12,529	0	0	0
78	佐伯市	宇目田原	61,112	0	0	1	61,112	0	0	0
79	佐伯市	宇目重岡	33,642	0	0	1	33,642	0	0	0
80	佐伯市	宇目東部	102,082	0	0	1	46,958	0	0	0
81	佐伯市	直川中央	268,372	0	0	2	210,404	1	57,968	0
82	佐伯市	直川川原木	102,539	0	0	2	102,539	0	0	0
83	佐伯市	鶴見中央	574,826	2	388,582	0	0	1	186,244	0
84	佐伯市	鶴見中越浦	16,140	1	16,140	0	0	0	0	0
85	佐伯市	鶴見梶寄浦	22,219	0	0	1	22,219	0	0	0
86	佐伯市	鶴見丹賀浦	4,116	0	0	1	4,116	0	0	0
87	佐伯市	鶴見大島	16,259	0	0	2	16,259	0	0	0
88	佐伯市	米水津浦代小浦竹野浦	144,027	0	0	0	0	0	0	0
89	佐伯市	米水津色利宮野浦	216,564	1	216,564	0	0	0	0	0
90	佐伯市	蒲江	405,762	1	252,790	1	152,972	0	0	0
91	佐伯市	蒲江畑野浦	159,719	1	47,916	1	111,803	0	0	0
92	佐伯市	蒲江丸市尾	56,663	0	0	1	56,663	0	0	0
93	佐伯市	蒲江森崎	87,262	0	0	0	0	0	0	0
94	佐伯市	蒲江楠本	48,090	1	48,090	0	0	0	0	0
95	佐伯市	蒲江猪串	44,251	0	0	0	0	0	0	0
96	佐伯市	蒲江尾浦	50,503	0	0	1	50,503	0	0	0
97	佐伯市	蒲江葛原	19,287	0	0	0	0	0	0	0
98	佐伯市	蒲江波当津	16,635	0	0	0	0	0	0	0
99	佐伯市	蒲江下入津	193,458	0	0	2	193,458	0	0	0
100	佐伯市	上浦蒲戸福泊	30,029	0	0	0	0	1	30,029	0
	佐伯市	<b>計 29 事業</b>	<b>2,993,388</b>	<b>7</b>	<b>970,082</b>	<b>22</b>	<b>1,368,074</b>	<b>4</b>	<b>288,646</b>	<b>0</b>
101	臼杵市	松原	8,148	0	0	1	8,148	0	0	0
102	臼杵市	高山	51,701	1	51,701	0	0	0	0	0
103	臼杵市	武山	11,138	1	11,138	0	0	0	0	0
104	臼杵市	東神野	7,818	1	7,818	0	0	0	0	0
105	臼杵市	中臼杵	56,242	0	0	0	0	0	0	0
106	臼杵市	乙見	10,490	1	10,490	0	0	0	0	0
107	臼杵市	南野津	63,396	0	0	0	0	1	63,396	0
	臼杵市	<b>計 7 事業</b>	<b>208,933</b>	<b>4</b>	<b>81,147</b>	<b>1</b>	<b>8,148</b>	<b>1</b>	<b>63,396</b>	<b>0</b>
108	津久見市	深良津地区	11,448	0	0	1	11,448	0	0	0
109	津久見市	保戸島・四浦東地区	80,736	0	0	2	80,736	0	0	0
110	津久見市	久保泊・刀自ヶ浦	15,962	0	0	1	15,962	0	0	0
111	津久見市	平岩	6,400	0	0	1	6,400	0	0	0
	津久見市	<b>計 4 事業</b>	<b>114,546</b>	<b>0</b>	<b>0</b>	<b>5</b>	<b>114,546</b>	<b>0</b>	<b>0</b>	<b>0</b>
112	竹田市	泉水	18,227	1	18,227	0	0	0	0	0
113	竹田市	妙見瀬の口	18,623	1	18,623	0	0	0	0	0
114	竹田市	下片ヶ瀬	11,064	1	11,064	0	0	0	0	0

び浄水場数						年間 給水量 (m <sup>3</sup> )	年間給水量内訳					事業 番号
ち高度浄水処理等)		膜ろ過		その他			有収水量		無収水量 (m <sup>3</sup> )	無効水量 (m <sup>3</sup> )		
浄水量(m <sup>3</sup> )	主たる 処理方法	箇所	浄水量(m <sup>3</sup> )	箇所	浄水量(m <sup>3</sup> )		生活用(m <sup>3</sup> )	その他(m <sup>3</sup> )				
230,617	0	14	815,894	12	903,900	14,576,335	10,200,723	1,509,836	480,306	2,385,470	合計	
0		0	0	0	0	12,529	10,654	61	0	1,814	77	
0		0	0	0	0	61,112	21,112	33,793	0	6,207	78	
0		0	0	0	0	33,642	27,657	2,261	0	3,724	79	
0		1	55,124	0	0	102,082	81,284	14,515	0	6,283	80	
0		0	0	0	0	268,372	153,039	41,963	0	73,370	81	
0		0	0	0	0	102,539	48,191	27,509	0	26,839	82	
0		0	0	0	0	574,826	272,275	107,514	0	195,037	83	
0		0	0	0	0	16,140	13,069	1,782	0	1,289	84	
0		0	0	0	0	22,219	17,342	374	0	4,503	85	
0		0	0	0	0	4,116	3,339	777	0	0	86	
0		0	0	0	0	16,259	11,052	1,524	0	3,683	87	
0		1	144,027	0	0	144,027	95,815	21,598	0	26,614	88	
0		0	0	0	0	216,564	100,258	69,077	0	47,229	89	
0		0	0	0	0	405,762	252,914	107,924	2,648	42,276	90	
0		0	0	0	0	159,719	117,761	19,714	4,704	17,540	91	
0		0	0	0	0	56,663	48,416	3,018	630	4,599	92	
0		2	87,262	0	0	87,262	56,788	8,149	210	22,115	93	
0		0	0	0	0	48,090	40,522	1,704	1,980	3,884	94	
0		2	44,251	0	0	44,251	38,041	2,131	469	3,610	95	
0		0	0	0	0	50,503	33,045	2,145	551	14,762	96	
0		1	19,287	0	0	19,287	18,692	578	17	0	97	
0		1	16,635	0	0	16,635	13,706	1,443	0	1,486	98	
0		0	0	0	0	193,458	129,999	17,422	339	45,698	99	
0		0	0	0	0	30,029	21,727	4,049	224	4,029	100	
<b>0</b>	<b>0</b>	<b>8</b>	<b>366,586</b>	<b>0</b>	<b>0</b>	<b>2,993,388</b>	<b>1,840,548</b>	<b>540,883</b>	<b>12,803</b>	<b>599,154</b>		
0		0	0	0	0	8,148	6,488	0	0	1,660	101	
0		0	0	0	0	48,546	45,583	0	0	2,963	102	
0		0	0	0	0	11,138	10,347	0	0	791	103	
0		0	0	0	0	7,818	7,372	0	0	446	104	
0		1	56,242	0	0	56,242	52,883	0	0	3,359	105	
0		0	0	0	0	9,862	8,288	0	0	1,574	106	
0		0	0	0	0	61,050	55,922	0	244	4,884	107	
<b>0</b>	<b>0</b>	<b>1</b>	<b>56,242</b>	<b>0</b>	<b>0</b>	<b>202,804</b>	<b>186,883</b>	<b>0</b>	<b>244</b>	<b>15,677</b>		
0		0	0	0	0	10,948	9,800	0	192	956	108	
0		0	0	0	0	78,736	62,763	0	8,500	7,473	109	
0		0	0	0	0	15,462	12,400	0	600	2,462	110	
0		0	0	0	0	6,200	6,000	0	100	100	111	
<b>0</b>	<b>0</b>	<b>0</b>	<b>0</b>	<b>0</b>	<b>0</b>	<b>111,346</b>	<b>90,963</b>	<b>0</b>	<b>9,392</b>	<b>10,991</b>		
0		0	0	0	0	18,227	18,227	0	0	0	112	
0		0	0	0	0	18,623	18,503	120	0	0	113	
0		0	0	0	0	11,064	11,064	0	0	0	114	

### (3)簡易水道

#### ④-4 年間浄水量及び年間給水量

事業 番号	簡易水道名称		年間 浄水量 (m <sup>3</sup> )	年間浄水量及						
				消毒のみ		緩速ろ過		急速ろ過		(う)
				箇所	浄水量(m <sup>3</sup> )	箇所	浄水量(m <sup>3</sup> )	箇所	浄水量(m <sup>3</sup> )	箇所
合計			14,658,005	194	8,201,361	55	3,774,401	14	962,449	1
115	竹田市	戸上	12,797	1	12,797	0	0	0	0	0
116	竹田市	松本	40,903	1	40,903	0	0	0	0	0
117	竹田市	倉木	8,272	1	8,272	0	0	0	0	0
118	竹田市	菅生	41,707	1	41,707	0	0	0	0	0
119	竹田市	城原	15,160	1	15,160	0	0	0	0	0
120	竹田市	荻	288,035	7	288,035	0	0	0	0	0
121	竹田市	久住	108,720	0	0	1	108,720	0	0	0
122	竹田市	都野	88,691	0	0	1	88,691	0	0	0
123	竹田市	白丹	21,852	0	0	1	21,852	0	0	0
124	竹田市	直入中央	125,720	2	125,720	0	0	0	0	0
125	竹田市	神堤水道組合	6,551	3	6,551	0	0	0	0	0
	<b>竹田市</b>	<b>計 14 事業</b>	<b>806,322</b>	<b>20</b>	<b>587,059</b>	<b>3</b>	<b>219,263</b>	<b>0</b>	<b>0</b>	<b>0</b>
126	豊後高田市	田染地区	50,750	2	50,750	0	0	0	0	0
127	豊後高田市	大村団地	9,789	1	9,789	0	0	0	0	0
128	豊後高田市	徳久保団地	6,389	1	6,389	0	0	0	0	0
129	豊後高田市	松津	5,966	0	0	0	0	0	0	0
130	豊後高田市	見目地区	12,610	1	12,610	0	0	0	0	0
	<b>豊後高田市</b>	<b>計 5 事業</b>	<b>85,504</b>	<b>5</b>	<b>79,538</b>	<b>0</b>	<b>0</b>	<b>0</b>	<b>0</b>	<b>0</b>
131	杵築市	俣水	17,799	1	17,799	0	0	0	0	0
132	杵築市	相原	21,247	1	21,247	0	0	0	0	0
133	杵築市	豊洋	88,083	2	88,083	0	0	0	0	0
134	杵築市	守江	61,808	1	61,808	0	0	0	0	0
135	杵築市	篠原	7,203	1	7,203	0	0	0	0	0
136	杵築市	池頭	21,009	1	21,009	0	0	0	0	0
137	杵築市	山浦	74,865	1	74,865	0	0	0	0	0
138	杵築市	久木野尾	58,230	1	58,230	0	0	0	0	0
139	杵築市	向野	44,032	1	44,032	0	0	0	0	0
	<b>杵築市</b>	<b>計 9 事業</b>	<b>394,276</b>	<b>10</b>	<b>394,276</b>	<b>0</b>	<b>0</b>	<b>0</b>	<b>0</b>	<b>0</b>
140	宇佐市	北馬城	21,620	1	21,620	0	0	0	0	0
141	宇佐市	院内	260,881	1	19,799	2	241,082	0	0	0
142	宇佐市	温見	15,566	0	0	1	15,566	0	0	0
143	宇佐市	余	27,142	1	0	1	27,142	0	0	0
144	宇佐市	高並	27,442	1	27,442	0	0	0	0	0
145	宇佐市	西部	21,781	1	21,781	0	0	0	0	0
146	宇佐市	日岳	7,520	1	7,520	0	0	0	0	0
147	宇佐市	小田若林	12,914	1	12,914	0	0	0	0	0
148	宇佐市	安心院	328,491	2	228,405	0	0	0	0	0
149	宇佐市	釜ノ口	32,504	1	32,504	0	0	0	0	0
150	宇佐市	深見	120,234	1	120,234	0	0	0	0	0
151	宇佐市	佐田	81,080	0	0	0	0	0	0	0
152	宇佐市	佐田南部	22,371	0	0	0	0	0	0	0



び浄水場数						年間 給水量 (m <sup>3</sup> )	年間給水量内訳					事業 番号
ち高度浄水処理等)		膜ろ過		その他			有収水量		無収水量 (m <sup>3</sup> )	無効水量 (m <sup>3</sup> )		
浄水量(m <sup>3</sup> )	主たる 処理方法	箇所	浄水量(m <sup>3</sup> )	箇所	浄水量(m <sup>3</sup> )		生活用(m <sup>3</sup> )	その他(m <sup>3</sup> )				
230,617	0	14	815,894	12	903,900	14,576,335	10,200,723	1,509,836	480,306	2,385,470	合計	
0		0	0	0	0	12,797	9,805	2,992	0	0	115	
0		0	0	0	0	40,903	38,349	2,554	0	0	116	
0		0	0	0	0	8,203	7,733	300	70	100	117	
0		0	0	0	0	41,015	39,835	1,000	50	130	118	
0		0	0	0	0	15,153	13,583	1,450	30	90	119	
0		0	0	0	0	288,035	258,167	29,868	0	0	120	
0		0	0	0	0	108,720	94,489	14,231	0	0	121	
0		0	0	0	0	88,691	68,048	20,643	0	0	122	
0		0	0	0	0	21,852	19,783	2,069	0	0	123	
0		0	0	0	0	125,720	71,488	54,232	0	0	124	
0		0	0	0	0	6,551	6,551	0	0	0	125	
<b>0</b>	<b>0</b>	<b>0</b>	<b>0</b>	<b>0</b>	<b>0</b>	<b>805,554</b>	<b>675,625</b>	<b>129,459</b>	<b>150</b>	<b>320</b>		
0		0	0	0	0	50,750	41,939	0	8,811	0	126	
0		0	0	0	0	9,789	9,789	0	0	0	127	
0		0	0	0	0	6,389	6,389	0	0	0	128	
0		1	5,966	0	0	5,966	5,966	0	0	0	129	
0		0	0	0	0	12,610	12,610	0	0	0	130	
<b>0</b>	<b>0</b>	<b>1</b>	<b>5,966</b>	<b>0</b>	<b>0</b>	<b>85,504</b>	<b>76,693</b>	<b>0</b>	<b>8,811</b>	<b>0</b>		
0		0	0	0	0	17,779	15,819	0	1,960	0	131	
0		0	0	0	0	21,219	18,356	0	2,863	0	132	
0		0	0	0	0	87,944	74,144	0	13,800	0	133	
0		0	0	0	0	61,710	52,026	0	9,684	0	134	
0		0	0	0	0	7,203	7,203	0	0	0	135	
0		0	0	0	0	21,003	20,893	0	110	0	136	
0		0	0	0	0	74,628	63,018	0	11,610	0	137	
0		0	0	0	0	58,046	48,830	0	9,216	0	138	
0		0	0	0	0	43,962	37,065	0	6,897	0	139	
<b>0</b>	<b>0</b>	<b>0</b>	<b>0</b>	<b>0</b>	<b>0</b>	<b>393,494</b>	<b>337,354</b>	<b>0</b>	<b>56,140</b>	<b>0</b>		
0		0	0	0	0	21,620	18,360	2,869	0	391	140	
0		0	0	0	0	260,881	215,448	0	0	45,433	141	
0		0	0	0	0	15,566	12,865	0	0	2,701	142	
0		0	0	0	0	27,142	22,432	0	0	4,710	143	
0		0	0	0	0	27,442	22,680	0	0	4,762	144	
0		0	0	0	0	21,781	18,001	0	0	3,780	145	
0		0	0	0	0	7,520	6,215	0	0	1,305	146	
0		0	0	0	0	12,914	9,914	0	0	3,000	147	
0		0	0	1	100,086	328,491	264,687	0	1,197	62,607	148	
0		0	0	0	0	32,504	13,003	0	0	19,501	149	
0		0	0	0	0	120,234	80,137	0	54	40,043	150	
0		0	0	1	81,080	81,080	60,380	0	10	20,690	151	
0		0	0	1	22,371	22,371	16,189	0	18	6,164	152	

### (3)簡易水道

#### ④-5 年間浄水量及び年間給水量

事業 番号	簡易水道名称		年間 浄水量 (m <sup>3</sup> )	年間浄水量及						
				消毒のみ		緩速ろ過		急速ろ過		(う)
				箇所	浄水量(m <sup>3</sup> )	箇所	浄水量(m <sup>3</sup> )	箇所	浄水量(m <sup>3</sup> )	箇所
合計			14,658,005	194	8,201,361	55	3,774,401	14	962,449	1
153	宇佐市	尾立	50,173	0	0	0	0	0	0	0
154	宇佐市	津房	47,674	1	47,674	0	0	0	0	0
155	宇佐市	津房西部	62,321	1	62,321	0	0	0	0	0
156	宇佐市	上ノ原	37,901	1	37,901	0	0	0	0	0
157	宇佐市	天津	69,498	0	0	0	0	0	0	0
	宇佐市	<b>計 18 事業</b>	<b>1,247,113</b>	<b>14</b>	<b>640,115</b>	<b>4</b>	<b>283,790</b>	<b>0</b>	<b>0</b>	<b>0</b>
158	豊後大野市	川辺	24,340	1	24,340	0	0	0	0	0
159	豊後大野市	清川	94,620	3	61,440	2	33,180	0	0	0
160	豊後大野市	緒方	404,562	10	404,562	0	0	0	0	0
161	豊後大野市	上自在	17,123	1	17,123	0	0	0	0	0
162	豊後大野市	朝地	18,250	1	18,250	0	0	0	0	0
163	豊後大野市	大野	181,557	0	0	0	0	0	0	0
164	豊後大野市	千歳	196,013	0	0	0	0	1	64,287	0
165	豊後大野市	犬飼	467,632	1	62,186	3	405,446	0	0	0
	豊後大野市	<b>計 8 事業</b>	<b>1,404,097</b>	<b>17</b>	<b>587,901</b>	<b>5</b>	<b>438,626</b>	<b>1</b>	<b>64,287</b>	<b>0</b>
166	由布市	庄内	669,897	1	12,986	1	656,911	0	0	0
167	由布市	東部	296,460	0	0	1	296,460	0	0	0
168	由布市	阿蘇野	22,094	0	0	1	22,094	0	0	0
169	由布市	櫛木	15,350	1	15,350	0	0	0	0	0
170	由布市	直野内山	5,191	1	5,191	0	0	0	0	0
171	由布市	時松	9,000	1	9,000	0	0	0	0	0
172	由布市	朴木	15,880	0	0	0	0	1	15,880	0
173	由布市	田代	9,080	1	9,080	0	0	0	0	0
174	由布市	湯平	126,801	1	126,801	0	0	0	0	0
175	由布市	下湯平	29,666	1	29,666	0	0	0	0	0
176	由布市	若杉	7,069	0	0	1	0	0	0	0
177	由布市	下津々良	8,993	1	8,993	0	0	0	0	0
178	由布市	塚原	43,996	1	0	0	0	0	0	0
	由布市	<b>計 13 事業</b>	<b>1,259,477</b>	<b>9</b>	<b>217,067</b>	<b>4</b>	<b>975,465</b>	<b>1</b>	<b>15,880</b>	<b>0</b>
179	国東市	竹田津	31,391	0	0	0	0	1	31,391	0
180	国東市	櫛海	4,993	1	4,993	0	0	0	0	0
181	国東市	千灯	4,314	1	4,314	0	0	0	0	0
182	国東市	櫛来	20,757	1	20,757	0	0	0	0	0
183	国東市	向田浜	3,450	1	3,450	0	0	0	0	0
184	国東市	鶴川	329,215	1	329,215	0	0	0	0	0
185	国東市	富来	138,985	1	138,985	0	0	0	0	0
186	国東市	小原	237,381	1	237,381	0	0	0	0	0
187	国東市	重藤住宅	13,988	1	13,988	0	0	0	0	0
188	国東市	田深	278,082	1	278,082	0	0	0	0	0

び浄水場数						年間 給水量 (m <sup>3</sup> )	年間給水量内訳					事業 番号
ち高度浄水処理等)		膜ろ過		その他			有収水量		無収水量 (m <sup>3</sup> )	無効水量 (m <sup>3</sup> )		
浄水量(m <sup>3</sup> )	主たる 処理方法	箇所	浄水量(m <sup>3</sup> )	箇所	浄水量(m <sup>3</sup> )		生活用(m <sup>3</sup> )	その他(m <sup>3</sup> )				
230,617	0	14	815,894	12	903,900	14,576,335	10,200,723	1,509,836	480,306	2,385,470	合計	
0		0	0	1	50,173	50,173	30,084	0	1,828	18,261	153	
0		0	0	0	0	47,674	26,835	0	0	20,839	154	
0		0	0	0	0	62,321	34,153	0	14	28,154	155	
0		0	0	0	0	37,901	30,601	0	0	7,300	156	
0		0	0	1	69,498	69,498	64,308	4,495	0	695	157	
<b>0</b>	<b>0</b>	<b>0</b>	<b>0</b>	<b>5</b>	<b>323,208</b>	<b>1,247,113</b>	<b>946,292</b>	<b>7,364</b>	<b>3,121</b>	<b>290,336</b>		
0		0	0	0	0	24,340	24,340	0	0	0	158	
0		0	0	0	0	94,620	92,980	0	0	1,640	159	
0		0	0	0	0	404,562	340,880	0	826	62,856	160	
0		0	0	0	0	17,123	16,623	0	53	447	161	
0		0	0	0	0	18,250	18,250	0	0	0	162	
0		1	181,557	0	0	181,557	130,710	0	0	50,847	163	
0		1	131,726	0	0	196,013	156,927	0	39,086	0	164	
0		0	0	0	0	467,632	404,311	0	0	63,321	165	
<b>0</b>	<b>0</b>	<b>2</b>	<b>313,283</b>	<b>0</b>	<b>0</b>	<b>1,404,097</b>	<b>1,185,021</b>	<b>0</b>	<b>39,965</b>	<b>179,111</b>		
0		0	0	0	0	669,897	315,568	110,875	25,319	218,135	166	
0		0	0	0	0	296,460	97,879	114,902	10,376	73,303	167	
0		0	0	0	0	22,094	17,150	174	1,145	3,625	168	
0		0	0	0	0	15,250	15,200	0	0	50	169	
0		0	0	0	0	5,191	4,927	44	209	11	170	
0		0	0	0	0	9,000	8,586	36	18	360	171	
0		0	0	0	0	15,562	14,612	451	79	420	172	
0		0	0	0	0	9,078	8,597	26	2	453	173	
0		0	0	0	0	126,801	16,496	55,226	0	55,079	174	
0		0	0	0	0	29,666	17,087	4,820	0	7,759	175	
0		0	0	1	7,069	7,069	5,678	0	0	1,391	176	
0		0	0	0	0	8,993	6,027	1,064	0	1,902	177	
0		0	0	1	43,996	43,996	36,846	5,998	0	1,152	178	
<b>0</b>	<b>0</b>	<b>0</b>	<b>0</b>	<b>2</b>	<b>51,065</b>	<b>1,259,057</b>	<b>564,653</b>	<b>293,616</b>	<b>37,148</b>	<b>363,640</b>		
0		0	0	0	0	30,775	24,837	1,698	0	4,240	179	
0		0	0	0	0	4,993	4,993	0	0	0	180	
0		0	0	0	0	4,314	4,314	0	0	0	181	
0		0	0	0	0	20,757	17,000	160	0	3,597	182	
0		0	0	0	0	3,450	3,450	0	0	0	183	
0		0	0	0	0	322,760	238,748	15,239	251	68,522	184	
0		0	0	0	0	136,260	87,302	1,964	14	46,980	185	
0		0	0	0	0	232,726	85,844	104,920	142	41,820	186	
0		0	0	0	0	13,714	9,915	0	0	3,799	187	
0		0	0	0	0	272,629	161,594	19,972	104	90,959	188	

### (3)簡易水道

#### ④-6 年間浄水量及び年間給水量

事業 番号	簡易水道名称		年間 浄水量 (m <sup>3</sup> )	年間浄水量及						
				消毒のみ		緩速ろ過		急速ろ過		(う
				箇所	浄水量(m <sup>3</sup> )	箇所	浄水量(m <sup>3</sup> )	箇所	浄水量(m <sup>3</sup> )	箇所
合計			14,658,005	194	8,201,361	55	3,774,401	14	962,449	1
189	国東市	来浦出水	33,728	1	33,728	0	0	0	0	0
190	国東市	来浦浜	15,600	1	15,600	0	0	0	0	0
191	国東市	来浦中央	20,657	1	20,657	0	0	0	0	0
192	国東市	武蔵	496,552	4	496,552	0	0	0	0	0
193	国東市	安岐	533,541	1	247,755	0	0	0	0	0
194	国東市	下山口	52,188	0	0	0	0	0	0	0
195	国東市	ハイテクニュータウン	80,056	0	0	0	0	0	0	0
	国東市	計 17 事業	2,294,878	17	1,845,457	0	0	1	31,391	0
196	姫島村	姫島	230,617	0	0	0	0	1	230,617	1
	姫島村	計 1 事業	230,617	0	0	0	0	1	230,617	1
197	日出町	豊岡	124,778	1	124,778	0	0	0	0	0
198	日出町	南端	22,150	1	22,150	0	0	0	0	0
199	日出町	西の一	16,298	1	16,298	0	0	0	0	0
	日出町	計 3 事業	163,226	3	163,226	0	0	0	0	0
200	九重町	野上	332,515	1	293,815	1	38,700	0	0	0
201	九重町	東飯田	295,531	2	295,531	0	0	0	0	0
202	九重町	飯田	94,421	1	94,421	0	0	0	0	0
203	九重町	串野	23,228	1	23,228	0	0	0	0	0
204	九重町	粟野	17,452	1	17,452	0	0	0	0	0
205	九重町	湯坪	7,156	1	7,156	0	0	0	0	0
206	九重町	日向	5,840	0	0	1	5,840	0	0	0
207	九重町	宝泉寺	16,425	1	16,425	0	0	0	0	0
208	九重町	滝上	13,140	1	13,140	0	0	0	0	0
209	九重町	須久保	8,395	1	8,395	0	0	0	0	0
210	九重町	筋湯	17,520	1	17,520	0	0	0	0	0
	九重町	計 11 事業	831,623	11	787,083	2	44,540	0	0	0
211	玖珠町	北山田	161,846	0	0	1	161,846	0	0	0
212	玖珠町	小野原	5,465	1	5,465	0	0	0	0	0
213	玖珠町	日出生本村	12,022	1	12,022	0	0	0	0	0
214	玖珠町	内河野	10,861	0	10,861	0	0	0	0	0
215	玖珠町	木牟田	9,282	1	9,282	0	0	0	0	0
216	玖珠町	代太郎	9,408	1	9,408	0	0	0	0	0
217	玖珠町	寺村	11,689	1	11,689	0	0	0	0	0
218	玖珠町	北大隈	13,195	1	13,195	0	0	0	0	0
219	玖珠町	中通	7,193	1	7,193	0	0	0	0	0
220	玖珠町	錨田	5,528	1	5,528	0	0	0	0	0
	玖珠町	計 10 事業	246,489	8	84,643	1	161,846	0	0	0
	県合計	220 事業	14,658,005	194	8,201,361	55	3,774,401	14	962,449	1

び浄水場数						年間 給水量 (m <sup>3</sup> )	年間給水量内訳					事業 番号
ち高度浄水処理等)		膜ろ過		その他			有収水量		無収水量 (m <sup>3</sup> )	無効水量 (m <sup>3</sup> )		
浄水量(m <sup>3</sup> )	主たる 処理方法	箇所	浄水量(m <sup>3</sup> )	箇所	浄水量(m <sup>3</sup> )		生活用(m <sup>3</sup> )	その他(m <sup>3</sup> )				
230,617	0	14	815,894	12	903,900	14,576,335	10,200,723	1,509,836	480,306	2,385,470	合計	
0		0	0	0	0	33,067	15,894	0	0	17,173	189	
0		0	0	0	0	15,600	15,400	0	0	200	190	
0		0	0	0	0	20,657	15,043	0	0	5,614	191	
0		0	0	0	0	485,485	277,569	90,559	976	116,381	192	
0		0	0	1	285,786	523,341	363,141	125,608	1,535	33,057	193	
0		0	0	1	52,188	51,165	20,515	24,574	0	6,076	194	
0		0	0	1	80,056	70,621	53,393	107	0	17,121	195	
<b>0</b>	<b>0</b>	<b>0</b>	<b>0</b>	<b>3</b>	<b>418,030</b>	<b>2,242,314</b>	<b>1,398,952</b>	<b>384,801</b>	<b>3,022</b>	<b>455,539</b>		
230,617		0	0	0	0	212,810	160,693	44,360	162	7,595	196	
<b>230,617</b>	<b>0</b>	<b>0</b>	<b>0</b>	<b>0</b>	<b>0</b>	<b>212,810</b>	<b>160,693</b>	<b>44,360</b>	<b>162</b>	<b>7,595</b>		
0		0	0	0	0	124,778	111,062	0	389	13,327	197	
0		0	0	0	0	22,150	19,715	0	69	2,366	198	
0		0	0	0	0	16,298	16,298	0	0	0	199	
<b>0</b>	<b>0</b>	<b>0</b>	<b>0</b>	<b>0</b>	<b>0</b>	<b>163,226</b>	<b>147,075</b>	<b>0</b>	<b>458</b>	<b>15,693</b>		
0		0	0	0	0	332,515	133,659	58,301	25,000	115,555	200	
0		0	0	0	0	295,531	140,152	17,622	15,000	122,757	201	
0		0	0	0	0	94,421	35,833	22,472	9,000	27,116	202	
0	活性炭	0	0	0	0	23,228	22,355	0	20	853	203	
0		0	0	0	0	17,452	16,323	0	200	929	204	
0		0	0	0	0	7,156	4,111	2,000	100	945	205	
0		0	0	0	0	5,840	4,995	0	20	825	206	
0		0	0	0	0	16,425	8,947	5,958	100	1,420	207	
0		0	0	0	0	13,140	10,000	0	30	3,110	208	
0		0	0	0	0	8,395	8,000	0	150	245	209	
0		0	0	0	0	17,520	13,900	3,000	100	520	210	
<b>0</b>	<b>0</b>	<b>0</b>	<b>0</b>	<b>0</b>	<b>0</b>	<b>831,623</b>	<b>398,275</b>	<b>109,353</b>	<b>49,720</b>	<b>274,275</b>		
0		0	0	0	0	161,846	123,721	0	6,474	31,651	211	
0		0	0	0	0	5,465	4,925	0	126	414	212	
0		0	0	0	0	12,022	11,117	0	212	693	213	
0		0	0	0	0	10,861	9,306	0	621	934	214	
0		0	0	0	0	9,282	8,680	0	110	492	215	
0		0	0	0	0	9,408	9,228	0	9	171	216	
0		0	0	0	0	11,689	11,058	0	99	532	217	
0		0	0	0	0	13,195	12,006	0	49	1,140	218	
0		0	0	0	0	7,193	6,185	0	308	700	219	
0		0	0	0	0	5,528	4,914	0	150	464	220	
<b>0</b>	<b>0</b>	<b>0</b>	<b>0</b>	<b>0</b>	<b>0</b>	<b>246,489</b>	<b>201,140</b>	<b>0</b>	<b>8,158</b>	<b>37,191</b>		
<b>230,617</b>	<b>0</b>	<b>14</b>	<b>815,894</b>	<b>12</b>	<b>903,900</b>	<b>14,576,335</b>	<b>10,200,723</b>	<b>1,509,836</b>	<b>480,306</b>	<b>2,385,470</b>		

### (3)簡易水道

#### ⑤-1 配水池・総管路延長及び水道料金

事業 番号	簡易水道名称		配水池			総管路延長 (m)	総管路延長内	
			配水方式	池数 (池)	容量 (m <sup>3</sup> )		導水管 (m)	送水管 (m)
合計			—	594	50,234	2,686,698	192,596	289,302
1	大分市	森ノ木	自然流下	1	20	710	0	70
2	大分市	上竹中	自然流下	1	20	3,649	375	493
3	大分市	一尺屋	自然流下	3	385	6,229	2,045	282
4	大分市	室生	自然流下	1	30	1,242	691	0
5	大分市	田ノ浦	自然流下	1	78	4,715	1,792	236
6	大分市	西部	両者併用	4	507	79,930	8,277	0
	大分市	<b>計 6 事業</b>		<b>11</b>	<b>1,040</b>	<b>96,475</b>	<b>13,180</b>	<b>1,081</b>
7	別府市	天間・城島	自然流下	3	60	5,013	164	0
	別府市	<b>計 1 事業</b>		<b>3</b>	<b>60</b>	<b>5,013</b>	<b>164</b>	<b>0</b>
8	中津市	土田地区	自然流下	1	52	4,736	174	1,014
9	中津市	臼木住宅	ポンプ加圧	1	8	433	0	0
10	中津市	成恒住宅	ポンプ加圧	1	8	468	0	0
11	中津市	アメニティかみまくさ	ポンプ加圧	1	37	709	0	14
12	中津市	下田口	自然流下	2	22	2,945	0	195
13	中津市	樋田地区	自然流下	1	96	3,003	0	184
14	中津市	上曾木地区	両者併用	1	44	1,805	163	0
15	中津市	下曾木地区	自然流下	1	57	942	0	3
16	中津市	平田地区	自然流下	4	472	18,017	0	350
17	中津市	百谷地区	自然流下	1	41	3,164	50	580
18	中津市	島地区	自然流下	1	42	1,904	150	18
19	中津市	嶋良・山移地区統合	自然流下	3	296	15,704	77	2,559
20	中津市	山浦地区	自然流下	1	58	2,809	69	0
21	中津市	柿坂地区	自然流下	2	137	5,018	0	892
22	中津市	守実	両者併用	9	887	35,592	268	1,553
23	中津市	草本・小屋川	自然流下	4	233	9,593	230	60
24	中津市	槻木	両者併用	2	68	5,827	0	1,985
	中津市	<b>計 17 事業</b>		<b>36</b>	<b>2,557</b>	<b>112,669</b>	<b>1,181</b>	<b>9,407</b>
25	日田市	石松地区	自然流下	2	111	5,047	0	0
26	日田市	関地区	自然流下	2	108	2,666	0	0
27	日田市	尾当地区	自然流下	2	40	2,323	0	0
28	日田市	小迫地区	両者併用	1	110	6,956	957	492
29	日田市	北友田地区	自然流下	4	197	5,781	0	486
30	日田市	杷木山地区	自然流下	1	20	1,417	0	256
31	日田市	川崎地区	自然流下	1	20	1,430	0	560
32	日田市	祝原地区	自然流下	2	20	1,813	0	606
33	日田市	元宮地区	自然流下	1	58	1,199	0	15
34	日田市	串川二丁目	自然流下	1	36	2,873	0	32
35	日田市	日の本地区	自然流下	3	121	4,133	0	0
36	日田市	荒平地区	自然流下	2	65	1,375	0	0
37	日田市	北部	両者併用	2	584	15,617	0	864
38	日田市	東部第2	自然流下	2	485	5,047	0	0

配水管 (m)	料金体系	基本水量 (m <sup>3</sup> )	基本料金 (円)	超過料金 (円)	メーター使用量 (円)	10m <sup>3</sup> 当たり使用量 (円)	事業 番号
2,204,800	—	—	(平均) 867	(平均) 109	(平均) 3	(平均) 1,163	合計
640	単一	15	500	20	0	500	1
2,781	単一	9	800	80	0	880	2
3,902	用途	8	997	152	0	1,302	3
551	用途	8	997	152	0	1,302	4
2,687	用途	8	997	152	0	1,302	5
71,653	用途	8	997	152	0	1,302	6
<b>82,214</b>			<b>(平均) 881</b>	<b>(平均) 118</b>	<b>(平均) 0</b>	<b>(平均) 1,098</b>	
4,849	用途	8	970	152	0	1,274	7
<b>4,849</b>			<b>(平均) 970</b>	<b>(平均) 152</b>	<b>(平均) 0</b>	<b>(平均) 1,274</b>	
3,548	単一	10	1,050	126	0	1,050	8
433	単一	10	1,050	126	0	1,050	9
468	単一	10	1,050	126	0	1,050	10
695	単一	10	1,050	126	0	1,050	11
2,750	単一	8	600	60	0	720	12
2,819	単一	10	1,050	126	0	1,050	13
1,642	単一	10	1,050	126	0	1,050	14
939	単一	10	1,050	126	0	1,050	15
17,667	単一	10	1,050	126	0	1,050	16
2,534	単一	10	1,050	126	0	1,050	17
1,736	単一	10	1,050	126	0	1,050	18
13,068	単一	10	1,050	126	0	1,050	19
2,740	単一	10	1,050	126	0	1,050	20
4,126	単一	10	1,050	126	0	1,050	21
33,771	単一	10	1,050	126	0	1,050	22
9,303	単一	10	1,050	126	0	1,050	23
3,842	単一	10	1,050	126	0	1,050	24
<b>102,081</b>			<b>(平均) 1,024</b>	<b>(平均) 122</b>	<b>(平均) 0</b>	<b>(平均) 1,031</b>	
5,047	口径	8	1,048	166	0	1,380	25
2,666	口径	8	1,048	166	0	1,380	26
2,323	口径	8	1,048	166	0	1,380	27
5,507	口径	8	1,048	166	0	1,380	28
5,295	口径	8	1,048	166	0	1,380	29
1,161	口径	8	1,048	166	0	1,380	30
870	口径	8	1,048	166	0	1,380	31
1,207	口径	8	1,048	166	0	1,380	32
1,184	口径	8	1,048	166	0	1,380	33
2,841	口径	8	1,048	166	0	1,380	34
4,133	口径	8	1,048	166	0	1,380	35
1,375	口径	8	1,048	166	0	1,380	36
14,753	口径	8	1,048	166	0	1,380	37
5,047	口径	8	1,048	166	0	1,380	38

### (3)簡易水道

#### ⑤-2 配水池・総管路延長及び水道料金

事業 番号	簡易水道名称		配水池			総管路延長 (m)	総管路延長内	
			配水方式	池数 (池)	容量 (m <sup>3</sup> )		導水管 (m)	送水管 (m)
合計			—	594	50,234	2,686,698	192,596	289,302
39	日田市	八幡地区	自然流下	2	77	3,341	0	61
40	日田市	山田地区	両者併用	2	40	3,547	0	335
41	日田市	緑町地区	自然流下	2	105	5,004	0	0
42	日田市	殿町地区	自然流下	2	64	2,949	0	84
43	日田市	大野本村地区	自然流下	6	151	8,069	4,209	0
44	日田市	出野星弘地区	自然流下	2	74	4,328	1,059	367
45	日田市	赤石	自然流下	14	74	12,369	2,098	0
46	日田市	浦方地区	自然流下	4	80	2,719	10	0
47	日田市	下方地区	自然流下	2	80	3,789	0	221
48	日田市	鯛生地区	自然流下	2	74	3,014	640	0
49	日田市	市ノ瀬地区	自然流下	4	72	5,744	170	950
50	日田市	柄野地区	自然流下	10	410	17,886	4,116	6,057
51	日田市	野田地区	自然流下	2	67	3,517	1,466	0
52	日田市	都留・川原地区	両者併用	8	233	13,662	1,862	2,358
53	日田市	葉迫・畑中地区	自然流下	3	233	6,457	0	358
54	日田市	小平・小川原地区	両者併用	4	112	14,110	2,432	4,587
55	日田市	雉谷地区	両者併用	4	105	12,470	1,870	0
56	日田市	浦地区	自然流下	1	56	2,090	512	0
57	日田市	笹野地区	両者併用	1	99	4,224	1,006	0
58	日田市	若林・片仁田地区	自然流下	1	60	6,736	0	673
59	日田市	白草地区	自然流下	1	56	3,385	0	0
60	日田市	中央	両者併用	7	716	49,155	1,993	3,311
61	日田市	鎌手・小五馬	自然流下	2	149	6,637	65	1,200
62	日田市	天ヶ瀬	自然流下	6	907	10,342	12	536
63	日田市	高塚	自然流下	2	143	5,089	0	401
64	日田市	女子畑地区	自然流下	8	376	33,873	0	7,572
65	日田市	中川	自然流下	4	193	6,896	0	2,204
66	日田市	本城1	自然流下	2	76	3,138	0	700
67	日田市	五馬本村	自然流下	2	77	7,330	0	290
68	日田市	近原・見折谷	自然流下	2	72	5,987	0	1,006
69	日田市	合田	自然流下	4	86	4,220	500	1,641
70	日田市	尾戸・宮園	自然流下	2	62	2,600	0	0
71	日田市	出口3番組	自然流下	1	11	3,039	480	0
	<b>日田市</b>	<b>計 47 事業</b>		<b>145</b>	<b>7,165</b>	<b>335,393</b>	<b>25,457</b>	<b>38,223</b>
72	佐伯市	上浦長田	自然流下	2	101	1,522	410	82
73	佐伯市	上浦夏井	自然流下	3	160	3,730	343	765
74	佐伯市	上浦浅海井	自然流下	2	810	15,509	223	570
75	佐伯市	宇目小野市	自然流下	2	206	11,728	1,650	0
76	佐伯市	宇目大原	自然流下	4	96	10,953	3,144	1,304



配水管 (m)	料金体系	基本水量 (m <sup>3</sup> )	基本料金 (円)	超過料金 (円)	メーター使用量 (円)	10m <sup>3</sup> 当たり使用量 (円)	事業 番号
2,204,800	—	—	(平均) 867	(平均) 109	(平均) 3	(平均) 1,163	合計
3,280	口径	8	1,048	166	0	1,380	39
3,212	口径	8	1,048	166	0	1,380	40
5,004	口径	8	1,048	166	0	1,380	41
2,865	口径	8	1,048	166	0	1,380	42
3,860	口径	8	1,048	166	0	1,380	43
2,902	口径	8	1,048	166	0	1,380	44
10,271	口径	8	1,048	166	0	1,380	45
2,709	口径	8	1,048	166	0	1,380	46
3,568	口径	8	1,048	166	0	1,380	47
2,374	口径	8	1,048	166	0	1,380	48
4,624	口径	8	1,048	166	0	1,380	49
7,713	口径	8	1,048	166	0	1,380	50
2,051	口径	8	1,048	166	0	1,380	51
9,442	口径	8	1,048	166	0	1,380	52
6,099	口径	8	1,048	166	0	1,380	53
7,091	口径	8	1,048	166	0	1,380	54
10,600	口径	8	1,048	166	0	1,380	55
1,578	口径	8	1,048	166	0	1,380	56
3,218	口径	8	1,048	166	0	1,380	57
6,063	口径	8	1,048	166	0	1,380	58
3,385	口径	8	1,048	166	0	1,380	59
43,851	口径	8	1,048	166	0	1,380	60
5,372	口径	8	1,048	166	0	1,380	61
9,794	口径	8	1,048	166	0	1,380	62
4,688	口径	8	1,048	166	0	1,380	63
26,301	口径	8	1,048	166	0	1,380	64
4,692	口径	8	1,048	166	0	1,380	65
2,438	口径	8	1,048	166	0	1,380	66
7,040	口径	8	1,048	166	0	1,380	67
4,981	口径	8	1,048	166	0	1,380	68
2,079	口径	8	1,048	166	0	1,380	69
2,600	口径	8	1,048	166	0	1,380	70
2,559	用途	10	500	90	0	500	71
<b>271,713</b>			<b>(平均) 1,036</b>	<b>(平均) 164</b>	<b>(平均) 0</b>	<b>(平均) 1,361</b>	
1,030	口径	0	600	20	0	1,230	72
2,622	口径	0	600	20	0	1,230	73
14,716	口径	0	600	20	0	1,230	74
10,078	口径	0	600	20	0	1,230	75
6,505	口径	0	600	20	0	1,230	76

### (3)簡易水道

#### ⑤-3 配水池・総管路延長及び水道料金

事業 番号	簡易水道名称		配水池			総管路延長 (m)	総管路延長内	
			配水方式	池数 (池)	容量 (m <sup>3</sup> )		導水管 (m)	送水管 (m)
合計			—	594	50,234	2,686,698	192,596	289,302
77	佐伯市	宇目上津小野	自然流下	2	54	6,178	318	0
78	佐伯市	宇目田原	自然流下	2	200	13,687	0	3,224
79	佐伯市	宇目重岡	自然流下	2	184	19,253	1,413	3,397
80	佐伯市	宇目東部	自然流下	11	613	29,887	1,151	5,448
81	佐伯市	直川中央	自然流下	8	669	35,769	2,682	366
82	佐伯市	直川川原木	自然流下	6	206	22,656	2,968	557
83	佐伯市	鶴見中央	自然流下	4	1,722	36,149	2,572	3,417
84	佐伯市	鶴見中越浦	自然流下	3	109	9,800	0	5,200
85	佐伯市	鶴見梶寄浦	自然流下	1	80	991	96	615
86	佐伯市	鶴見丹賀浦	自然流下	1	46	896	0	61
87	佐伯市	鶴見大島	自然流下	1	147	7,067	860	3,443
88	佐伯市	米水津浦代小浦竹野浦	自然流下	1	487	10,051	2,366	739
89	佐伯市	米水津色利宮野浦	自然流下	2	532	12,234	3,721	0
90	佐伯市	蒲江	自然流下	4	1,125	28,739	4,818	3,290
91	佐伯市	蒲江畑野浦	自然流下	4	327	13,354	1,992	338
92	佐伯市	蒲江丸市尾	ポンプ加圧	3	233	13,156	3,552	138
93	佐伯市	蒲江森崎	ポンプ加圧	2	246	11,758	2,933	0
94	佐伯市	蒲江楠本	自然流下	2	137	5,725	59	187
95	佐伯市	蒲江猪串	自然流下	4	235	5,161	43	1,130
96	佐伯市	蒲江尾浦	ポンプ加圧	1	87	3,318	632	0
97	佐伯市	蒲江葛原	ポンプ加圧	2	96	5,176	20	0
98	佐伯市	蒲江波当津	ポンプ加圧	2	112	4,760	494	0
99	佐伯市	蒲江下入津	自然流下	1	495	30,541	9,346	0
100	佐伯市	上浦蒲戸福泊	自然流下	1	135	8,579	3,724	707
	佐伯市	<b>計 29 事業</b>		<b>83</b>	<b>9,650</b>	<b>378,327</b>	<b>51,530</b>	<b>34,978</b>
101	臼杵市	松原	自然流下	1	12	3,148	3	1,160
102	臼杵市	高山	自然流下	1	157	6,304	15	1,245
103	臼杵市	武山	両者併用	1	41	6,354	20	1,640
104	臼杵市	東神野	自然流下	4	192	12,538	0	6,794
105	臼杵市	中臼杵	自然流下	2	271	27,673	262	3,944
106	臼杵市	乙見	自然流下	1	75	8,966	1,930	0
107	臼杵市	南野津	両者併用	3	516	23,974	835	2,315
	臼杵市	<b>計 7 事業</b>		<b>13</b>	<b>1,264</b>	<b>88,957</b>	<b>3,065</b>	<b>17,098</b>
108	津久見市	深良津地区	自然流下	1	36	1,258	318	0
109	津久見市	保戸島・四浦東地区	両者併用	6	707	18,058	2,554	8,853
110	津久見市	久保泊・刀自ヶ浦	自然流下	1	68	4,097	1,755	0
111	津久見市	平岩	自然流下	1	45	3,412	2,760	0
	津久見市	<b>計 4 事業</b>		<b>9</b>	<b>856</b>	<b>26,825</b>	<b>7,387</b>	<b>8,853</b>
112	竹田市	泉水	両者併用	2	85	3,220	0	175
113	竹田市	妙見瀬の口	自然流下	1	78	14,900	8,389	139
114	竹田市	下片ヶ瀬	ポンプ加圧	1	54	2,917	20	200

記	料金体系	基本水量 (m <sup>3</sup> )	基本料金 (円)	超過料金 (円)	メーター使用量 (円)	10m <sup>3</sup> 当たり使用量 (円)	事業 番号
配水管 (m)							
2,204,800	—	—	(平均) 867	(平均) 109	(平均) 3	(平均) 1,163	合計
5,860	口径	0	600	20	0	1,230	77
10,463	口径	0	600	20	0	1,230	78
14,443	口径	0	600	20	0	1,230	79
23,288	口径	0	600	20	0	1,230	80
32,721	口径	0	600	20	0	1,230	81
19,131	口径	0	600	20	0	1,230	82
30,160	口径	0	600	20	0	1,230	83
4,600	口径	0	600	20	0	1,230	84
280	口径	0	600	20	0	1,230	85
835	口径	0	600	20	0	1,230	86
2,764	口径	0	600	20	0	1,230	87
6,946	口径	0	600	20	0	1,230	88
8,513	口径	0	600	20	0	1,230	89
20,631	口径	0	600	20	0	1,230	90
11,024	口径	0	600	20	0	1,230	91
9,466	口径	0	600	20	0	1,230	92
8,825	口径	0	600	20	0	1,230	93
5,479	口径	0	600	20	0	1,230	94
3,988	口径	0	600	20	0	1,230	95
2,686	口径	0	600	20	0	1,230	96
5,156	口径	0	600	20	0	1,230	97
4,266	口径	0	600	20	0	1,230	98
21,195	口径	0	600	20	0	1,230	99
4,148	口径	0	600	20	0	1,230	100
<b>291,819</b>			<b>(平均) 600</b>	<b>(平均) 20</b>	<b>(平均) 0</b>	<b>(平均) 1,230</b>	
1,985	定額	0	350	0	0	350	101
5,044	用途	8	630	63	0	756	102
4,694	用途	8	630	63	0	756	103
5,744	用途	8	950	160	0	1,270	104
23,467	用途	8	950	160	0	1,270	105
7,036	定額	0	1,000	0	0	1,000	106
20,824	用途	8	950	160	0	1,270	107
<b>68,794</b>			<b>(平均) 780</b>	<b>(平均) 87</b>	<b>(平均) 0</b>	<b>(平均) 953</b>	
940	単一	10	1,050	84	0	1,050	108
6,651	単一	5	740	240	0	1,940	109
2,342	単一	10	1,050	84	0	1,050	110
652	単一	10	530	50	0	530	111
<b>10,585</b>			<b>843</b>	<b>115</b>	<b>0</b>	<b>1,143</b>	
3,045	用途	10	500	40	0	500	112
6,372	用途	5	525	157	0	1,312	113
2,697	用途	5	525	157	0	1,312	114

### (3)簡易水道

#### ⑤-4 配水池・総管路延長及び水道料金

事業 番号	簡易水道名称		配水池			総管路延長 (m)	総管路延長内	
			配水方式	池数 (池)	容量 (m <sup>3</sup> )		導水管 (m)	送水管 (m)
合計			—	594	50,234	2,686,698	192,596	289,302
115	竹田市	戸上	両者併用	1	68	2,380	0	0
116	竹田市	松本	自然流下	1	203	8,724	845	2,648
117	竹田市	倉木	自然流下	1	15	1,859	367	0
118	竹田市	菅生	自然流下	2	90	7,146	0	2,885
119	竹田市	城原	自然流下	3	52	5,861	0	2,364
120	竹田市	荻	自然流下	19	1,578	110,981	3,659	11,178
121	竹田市	久住	自然流下	8	0	15,893	2,544	0
122	竹田市	都野	自然流下	4	348	18,142	200	0
123	竹田市	白丹	自然流下	1	90	4,933	2,033	0
124	竹田市	直入中央	自然流下	2	0	24,625	0	2,565
125	竹田市	神堤水道組合	自然流下	1	53	2,025	0	750
	<b>竹田市</b>	<b>計 14 事業</b>		<b>47</b>	<b>2,714</b>	<b>223,606</b>	<b>18,057</b>	<b>22,904</b>
126	豊後高田市	田染地区	自然流下	2	286	21,073	0	441
127	豊後高田市	大村団地	ポンプ加圧	1	55	1,250	200	0
128	豊後高田市	徳久保団地	ポンプ加圧	1	34	650	50	0
129	豊後高田市	松津	ポンプ加圧	1	60	1,082	15	0
130	豊後高田市	見目地区	自然流下	1	61	2,986	5	0
	<b>豊後高田市</b>	<b>計 5 事業</b>		<b>6</b>	<b>496</b>	<b>27,041</b>	<b>270</b>	<b>441</b>
131	杵築市	俣水	自然流下	2	134	10,613	2,950	0
132	杵築市	相原	自然流下	2	398	14,168	112	1,977
133	杵築市	豊洋	自然流下	4	476	24,957	696	1,207
134	杵築市	守江	自然流下	2	72	5,622	160	840
135	杵築市	篠原	自然流下	2	16	6,403	53	1,648
136	杵築市	池頭	自然流下	1	32	3,699	0	0
137	杵築市	山浦	自然流下	1	280	39,648	77	3,540
138	杵築市	久木野尾	自然流下	8	451	35,013	80	5,785
139	杵築市	向野	自然流下	4	119	16,329	110	2,811
	<b>杵築市</b>	<b>計 9 事業</b>		<b>26</b>	<b>1,978</b>	<b>156,452</b>	<b>4,238</b>	<b>17,808</b>
140	宇佐市	北馬城	自然流下	1	132	8,210	381	383
141	宇佐市	院内	自然流下	3	90	43,061	3,348	4,084
142	宇佐市	温見	自然流下	3	90	13,348	150	5,060
143	宇佐市	余	自然流下	4	150	10,563	1,022	455
144	宇佐市	高並	両者併用	9	179	16,162	731	2,338
145	宇佐市	西部	自然流下	8	228	16,677	150	7,903
146	宇佐市	日岳	自然流下	3	63	7,748	0	815
147	宇佐市	小田若林	自然流下	2	35	2,933	0	820
148	宇佐市	安心院	両者併用	6	1,062	26,744	0	4,056
149	宇佐市	釜ノ口	両者併用	4	32	6,660	170	650
150	宇佐市	深見	両者併用	9	385	47,131	0	17,411
151	宇佐市	佐田	両者併用	3	130	18,113	0	960
152	宇佐市	佐田南部	両者併用	1	42	9,951	0	290

配水管 (m)	料金体系	基本水量 (m <sup>3</sup> )	基本料金 (円)	超過料金 (円)	メーター使用量 (円)	10m <sup>3</sup> 当たり使用量 (円)	事業 番号
2,204,800	—	—	(平均) 867	(平均) 109	(平均) 3	(平均) 1,163	合計
2,380	用途	5	525	157	0	1,312	115
5,231	口径	5	525	157	0	1,312	116
1,492	口径	1	500	50	0	1,000	117
4,261	用途	30	900	100	0	900	118
3,497	用途	15	250	15	0	250	119
96,144	用途	5	525	157	0	1,312	120
13,349	用途	5	525	157	0	1,312	121
17,942	用途	5	525	157	0	1,312	122
2,900	用途	5	525	157	0	1,312	123
22,060	用途	5	525	157	0	1,312	124
1,275	単一	10	700	80	0	700	125
<b>182,645</b>			<b>(平均) 541</b>	<b>(平均) 121</b>	<b>(平均) 0</b>	<b>(平均) 1,083</b>	
20,632	口径	8	800	140	0	1,080	126
1,050	口径	8	800	140	0	1,080	127
600	口径	8	800	140	0	1,080	128
1,067	口径	8	800	140	0	1,080	129
2,981	口径	8	800	140	0	1,080	130
<b>26,330</b>			<b>(平均) 800</b>	<b>(平均) 140</b>	<b>(平均) 0</b>	<b>(平均) 1,080</b>	
7,663	用途	5	800	150	50	1,050	131
12,079	用途	5	800	150	50	1,050	132
23,054	用途	5	800	150	50	1,050	133
4,622	用途	5	800	150	50	1,050	134
4,702	単一	0	500	0	0	600	135
3,699	単一	15	1,000	110	0	666	136
36,031	用途	5	800	150	50	1,050	137
29,148	用途	5	800	150	50	1,050	138
13,408	用途	5	800	150	50	1,050	139
<b>134,406</b>			<b>(平均) 789</b>	<b>(平均) 129</b>	<b>(平均) 39</b>	<b>(平均) 957</b>	
7,446	口径	8	1,155	152	0	1,450	140
35,629	用途	7	1,260	180	0	1,820	141
8,138	用途	7	1,260	180	0	1,820	142
9,086	用途	7	1,260	180	0	1,820	143
13,093	用途	7	1,260	180	0	1,820	144
8,624	用途	7	1,260	180	0	1,820	145
6,933	用途	7	1,260	180	0	1,820	146
2,113	定額	0	682	0	0	682	147
22,688	用途	7	840	157	0	1,310	148
5,840	用途	7	840	157	0	1,310	149
29,720	用途	7	840	157	0	1,310	150
17,153	用途	7	840	157	0	1,310	151
9,661	用途	7	840	157	0	1,310	152

### (3)簡易水道

#### ⑤-5 配水池・総管路延長及び水道料金

事業 番号	簡易水道名称		配水池			総管路延長 (m)	総管路延長内	
			配水方式	池数 (池)	容量 (m <sup>3</sup> )		導水管 (m)	送水管 (m)
合計			—	594	50,234	2,686,698	192,596	289,302
153	宇佐市	尾立	自然流下	2	70	6,150	0	706
154	宇佐市	津房	両者併用	1	60	3,249	0	247
155	宇佐市	津房西部	両者併用	1	70	17,523	0	1,600
156	宇佐市	上ノ原	自然流下	2	216	10,807	0	695
157	宇佐市	天津	ポンプ加圧	1	519	51,470	0	0
	宇佐市	<b>計 18 事業</b>		<b>63</b>	<b>3,553</b>	<b>316,500</b>	<b>5,952</b>	<b>48,473</b>
158	豊後大野市	川辺	自然流下	2	108	4,098	75	70
159	豊後大野市	清川	両者併用	2	264	23,375	5,273	1,428
160	豊後大野市	緒方	両者併用	14	1,243	68,415	2,611	8,653
161	豊後大野市	上自在	自然流下	1	50	1,633	90	3
162	豊後大野市	朝地	自然流下	1	100	2,823	0	998
163	豊後大野市	大野	両者併用	2	705	28,276	1,272	1,055
164	豊後大野市	千歳	両者併用	6	1,060	69,554	4,212	3,234
165	豊後大野市	犬飼	両者併用	6	1,060	91,742	2,384	14,938
	豊後大野市	<b>計 8 事業</b>		<b>34</b>	<b>4,590</b>	<b>289,916</b>	<b>15,917</b>	<b>30,379</b>
166	由布市	庄内	両者併用	16	1,196	72,962	5,218	3,909
167	由布市	東部	両者併用	9	1,151	56,811	6,184	15,552
168	由布市	阿蘇野	両者併用	1	141	14,367	308	0
169	由布市	櫟木	自然流下	2	23	4,615	0	0
170	由布市	直野内山	自然流下	1	68	8,149	0	0
171	由布市	時松	自然流下	1	627	6,068	118	1,450
172	由布市	朴木	自然流下	1	110	30	30	0
173	由布市	田代	自然流下	2	44	6,307	0	0
174	由布市	湯平	両者併用	2	431	9,102	36	2,056
175	由布市	下湯平	自然流下	1	84	5,461	825	147
176	由布市	若杉	自然流下	1	11	4,864	1,497	0
177	由布市	下津々良	自然流下	2	95	6,015	2,300	0
178	由布市	塚原	自然流下	1	184	13,153	0	3,850
	由布市	<b>計 13 事業</b>		<b>40</b>	<b>4,165</b>	<b>207,904</b>	<b>16,516</b>	<b>26,964</b>
179	国東市	竹田津	両者併用	2	210	10,250	474	31
180	国東市	櫛海	自然流下	1	73	1,070	0	180
181	国東市	千灯	自然流下	1	28	7,837	10	500
182	国東市	櫛来	自然流下	1	60	5,675	0	183
183	国東市	向田浜	自然流下	1	50	1,357	0	182
184	国東市	鶴川	自然流下	4	788	22,909	532	1,519
185	国東市	富来	自然流下	4	362	7,205	66	573
186	国東市	小原	自然流下	2	529	25,050	810	595
187	国東市	重藤住宅	自然流下	1	38	356	0	72
188	国東市	田深	両者併用	3	364	20,109	97	714

配水管 (m)	料金体系	基本水量 (m <sup>3</sup> )	基本料金 (円)	超過料金 (円)	メーター使用量 (円)	10m <sup>3</sup> 当たり使用量 (円)	事業 番号
2,204,800	—	—	(平均) 867	(平均) 109	(平均) 3	(平均) 1,163	合計
5,444	用途	7	840	157	0	1,310	153
3,002	用途	7	840	157	0	1,310	154
15,923	用途	7	840	157	0	1,310	155
10,112	用途	7	840	157	0	1,310	156
51,470	口径	8	1,155	152	0	1,450	157
<b>262,075</b>			<b>(平均) 1,006</b>	<b>(平均) 155</b>	<b>(平均) 0</b>	<b>(平均) 1,461</b>	
3,953	用途	25	500	50	0	500	158
16,674	用途	8	1,170	158	0	1,480	159
57,151	用途	8	1,170	158	0	1,480	160
1,540	単一	1	100	50	0	550	161
1,825	単一	10	1,000	50	0	1,000	162
25,949	用途	8	1,170	158	0	1,480	163
62,108	用途	8	1,170	158	0	1,480	164
74,420	用途	8	1,170	158	0	1,480	165
<b>243,620</b>			<b>(平均) 931</b>	<b>(平均) 118</b>	<b>(平均) 0</b>	<b>(平均) 1,181</b>	
63,835	用途	10	1,260	162	0	1,260	166
35,075	用途	10	1,260	162	0	1,260	167
14,059	用途	10	1,260	162	0	1,260	168
4,615	単一	10	1,500	10	0	1,500	169
8,149	用途	10	1,260	162	0	1,260	170
4,500	単一	6	700	100	0	1,100	171
0	単一	8	600	50	0	700	172
6,307	単一	5	700	100	0	1,200	173
7,010	用途	10	900	100	0	900	174
4,489	用途	10	900	100	0	900	175
3,367	定額	0	900	0	0	900	176
3,715	用途	10	900	100	0	900	177
9,303	用途	10	900	100	0	900	178
<b>164,424</b>			<b>(平均) 1,003</b>	<b>(平均) 101</b>	<b>(平均) 0</b>	<b>(平均) 1,080</b>	
9,745	単一	8	1,050	145	0	1,340	179
890	定額	0	833	0	0	833	180
7,327	単一	200	3,000	5	0	3,000	181
5,492	単一	15	1,000	30	0	1,000	182
1,175	単一	0	750	40	0	1,150	183
20,858	単一	8	1,050	145	0	1,340	184
6,566	単一	8	1,050	145	0	1,340	185
23,645	単一	8	1,050	145	0	1,340	186
284	単一	8	1,050	145	0	1,340	187
19,298	単一	8	1,050	145	0	1,340	188

### (3)簡易水道

#### ⑤-6 配水池・総管路延長及び水道料金

事業 番号	簡易水道名称		配水池			総管路延長 (m)	総管路延長内	
			配水方式	池数 (池)	容量 (m <sup>3</sup> )		導水管 (m)	送水管 (m)
合計			—	594	50,234	2,686,698	192,596	289,302
189	国東市	来浦出水	自然流下	2	98	8,587	15	1,007
190	国東市	来浦浜	自然流下	1	26	3,864	0	456
191	国東市	来浦中央	自然流下	1	31	6,471	0	391
192	国東市	武蔵	自然流下	5	1,682	71,508	3,203	8,073
193	国東市	安岐	自然流下	4	1,153	41,985	2,618	2,312
194	国東市	下山口	自然流下	1	144	4,231	587	120
195	国東市	ハイテクニュータウン	自然流下	1	406	8,205	2,849	303
	<b>国東市</b>	<b>計 17 事業</b>		<b>35</b>	<b>6,042</b>	<b>246,669</b>	<b>11,261</b>	<b>17,211</b>
196	姫島村	姫島	自然流下	5	1,028	22,433	2,440	2,553
	<b>姫島村</b>	<b>計 1 事業</b>		<b>5</b>	<b>1,028</b>	<b>22,433</b>	<b>2,440</b>	<b>2,553</b>
197	日出町	豊岡	自然流下	1	120	4,697	730	0
198	日出町	南端	自然流下	4	115	3,870	50	903
199	日出町	西の一	自然流下	2	60	1,956	2	480
	<b>日出町</b>	<b>計 3 事業</b>		<b>7</b>	<b>295</b>	<b>10,523</b>	<b>782</b>	<b>1,383</b>
200	九重町	野上	両者併用	6	877	35,395	2,053	1,540
201	九重町	東飯田	自然流下	2	714	32,253	0	2,541
202	九重町	飯田	自然流下	2	308	13,351	0	3,544
203	九重町	串野	自然流下	1	18	2,916	0	1,240
204	九重町	粟野	自然流下	1	26	1,340	0	40
205	九重町	湯坪	自然流下	1	20	2,905	0	950
206	九重町	日向	自然流下	1	13	2,185	0	0
207	九重町	宝泉寺	自然流下	1	36	1,650	675	0
208	九重町	滝上	自然流下	1	30	3,985	1,848	0
209	九重町	須久保	自然流下	1	50	3,677	2,250	0
210	九重町	筋湯	自然流下	1	44	3,162	775	0
	<b>九重町</b>	<b>計 11 事業</b>		<b>18</b>	<b>2,136</b>	<b>102,819</b>	<b>7,601</b>	<b>9,855</b>
211	玖珠町	北山田	自然流下	1	388	17,361	274	780
212	玖珠町	小野原	自然流下	2	20	3,586	1,295	0
213	玖珠町	日出生本村	自然流下	1	28	4,927	3,367	0
214	玖珠町	内河野	ポンプ加圧	1	47	1,443	194	0
215	玖珠町	木牟田	自然流下	1	38	1,989	1,070	0
216	玖珠町	代太郎	自然流下	2	36	2,098	13	911
217	玖珠町	寺村	自然流下	1	20	1,938	250	0
218	玖珠町	北大隈	自然流下	2	30	1,887	585	0
219	玖珠町	中通	自然流下	1	20	2,056	300	0
220	玖珠町	錨田	自然流下	1	18	1,891	250	0
	<b>玖珠町</b>	<b>計 10 事業</b>		<b>13</b>	<b>645</b>	<b>39,176</b>	<b>7,598</b>	<b>1,691</b>
	<b>県合計</b>	<b>220 事業</b>	<b>—</b>	<b>594</b>	<b>50,234</b>	<b>2,686,698</b>	<b>192,596</b>	<b>289,302</b>



配水管 (m)	料金体系	基本水量 (m <sup>3</sup> )	基本料金 (円)	超過料金 (円)	メーター使用量 (円)	10m <sup>3</sup> 当たり使用量 (円)	事業 番号
2,204,800	—	—	(平均) 867	(平均) 109	(平均) 3	(平均) 1,163	合計
7,565	単一	8	1,050	145	0	1,340	189
3,408	単一	0	500	60	0	1,100	190
6,080	単一	0	400	60	0	1,000	191
60,232	単一	8	1,050	145	0	1,340	192
37,055	単一	8	1,050	145	0	1,340	193
3,524	単一	8	1,050	145	0	1,340	194
5,053	単一	8	1,050	145	0	1,340	195
<b>218,197</b>			<b>(平均) 1,061</b>	<b>(平均) 105</b>	<b>(平均) 0</b>	<b>(平均) 1,343</b>	
17,440	用途	6	940	210	50	1,830	196
<b>17,440</b>			<b>(平均) 940</b>	<b>(平均) 210</b>	<b>(平均) 50</b>	<b>(平均) 1,830</b>	
3,967	用途	10	525	63	0	525	197
2,917	用途	10	525	63	0	525	198
1,474	用途	10	500	80	0	500	199
<b>8,358</b>			<b>(平均) 517</b>	<b>(平均) 69</b>	<b>(平均) 0</b>	<b>(平均) 517</b>	
31,802	口径	10	1,350	240	100	1,450	200
29,712	口径	10	1,350	240	100	1,450	201
9,807	口径	10	1,350	240	100	1,450	202
1,676	定額	0	1,111	0	0	1,111	203
1,300	定額	0	1,145	0	0	1,145	204
1,955	定額	0	100	0	0	100	205
2,185	定額	0	166	0	0	166	206
975	単一	10	1,000	10	0	1,000	207
2,137	定額	10	225	0	0	225	208
1,427	定額	0	417	0	0	417	209
2,387	用途	10	2,000	40	0	2,000	210
<b>85,363</b>			<b>(平均) 929</b>	<b>(平均) 70</b>	<b>(平均) 27</b>	<b>(平均) 956</b>	
16,307	用途	8	950	148	0	1,240	211
2,291	単一	10	150	15	0	150	212
1,560	単一	10	150	15	0	150	213
1,249	単一	10	710	80	0	710	214
919	単一	10	630	50	0	630	215
1,174	単一	10	710	80	0	710	216
1,688	定額	0	600	0	0	600	217
1,302	定額	0	500	0	0	500	218
1,756	定額	0	550	0	0	550	219
1,641	定額	0	1,000	0	0	1,000	220
<b>29,887</b>			<b>(平均) 595</b>	<b>(平均) 39</b>	<b>(平均) 0</b>	<b>(平均) 624</b>	
<b>2,204,800</b>	—	—	<b>(平均) 867</b>	<b>(平均) 109</b>	<b>(平均) 3</b>	<b>(平均) 1,163</b>	

### (3)簡易水道

⑥-1 取水量・浄水量・給水量及び水質検査実施状況

事業 番号	簡易水道名称		計画1日 最大取水量 (m <sup>3</sup> )	年間 取水量 (m <sup>3</sup> )	浄水能力 (公称能力) (m <sup>3</sup> )	年間 浄水量 (m <sup>3</sup> )	計画1日 最大給水量 (m <sup>3</sup> )
合計			73,708	15,163,533	65,456	14,658,005	66,280
1	大分市	森ノ木	35	11,279	31	11,279	35
2	大分市	上竹中	55	16,218	60	16,218	55
3	大分市	一尺屋	336	83,894	336	83,747	336
4	大分市	室生	45	7,675	45	7,675	45
5	大分市	田ノ浦	55	10,588	55	10,588	55
6	大分市	西部	1,231	197,285	1,063	169,842	1,231
	大分市	<b>計 6 事業</b>	<b>1,757</b>	<b>326,939</b>	<b>1,590</b>	<b>299,349</b>	<b>1,757</b>
7	別府市	天間・城島	65	15,526	74	12,465	65
	別府市	<b>計 1 事業</b>	<b>65</b>	<b>15,526</b>	<b>74</b>	<b>12,465</b>	<b>65</b>
8	中津市	土田地区	90	32,850	90	32,850	90
9	中津市	臼木住宅	24	2,067	24	2,067	24
10	中津市	成恒住宅	36	12,202	36	12,202	36
11	中津市	アメニティかみまくさ	36	8,916	36	8,916	36
12	中津市	下田口	64	20,491	64	20,491	64
13	中津市	樋田地区	168	28,982	168	28,982	168
14	中津市	上曾木地区	46	8,453	46	8,453	46
15	中津市	下曾木地区	41	8,877	41	8,877	41
16	中津市	平田地区	533	96,386	533	96,386	533
17	中津市	百谷地区	80	7,718	80	7,718	80
18	中津市	島地区	45	6,972	45	6,972	45
19	中津市	嶋良・山移地区統合	204	33,554	204	33,554	204
20	中津市	山浦地区	31	6,156	31	6,156	31
21	中津市	柿坂地区	106	38,690	106	38,690	106
22	中津市	守実	710	191,006	710	191,006	710
23	中津市	草本・小屋川	150	27,008	150	27,008	150
24	中津市	槻木	48	7,996	48	7,996	48
	中津市	<b>計 17 事業</b>	<b>2,412</b>	<b>538,324</b>	<b>2,412</b>	<b>538,324</b>	<b>2,412</b>
25	日田市	石松地区	177	49,789	177	49,789	177
26	日田市	関地区	106	17,212	106	17,212	106
27	日田市	尾当地区	44	6,772	44	6,772	44
28	日田市	小迫地区	180	96,871	180	96,871	180
29	日田市	北友田地区	145	30,910	145	30,910	145
30	日田市	杷木山地区	25	10,877	25	10,877	25
31	日田市	川崎地区	30	8,687	30	8,687	30
32	日田市	祝原地区	51	7,122	30	7,122	51
33	日田市	元宮地区	38	11,997	30	11,997	38
34	日田市	串川二丁目	24	6,231	24	6,231	24
35	日田市	日の本地区	61	10,039	61	10,039	61
36	日田市	荒平地区	37	6,769	61	6,769	37
37	日田市	北部	536	64,647	536	64,647	536
38	日田市	東部第2	666	99,130	666	99,130	666

年間 給水量 (m <sup>3</sup> )	実績1日 最大給水量 (m <sup>3</sup> )	実績1日 平均給水量 (m <sup>3</sup> )	水質検査実施機関			事業 番号
			毎日項目	毎月項目	全項目	
14,576,335	54,020	39,931	—	—	—	合計
11,279	35	31	自己検査	指定検査機関	指定検査機関	1
16,218	55	44	自己検査	指定検査機関	指定検査機関	2
83,747	389	229	その他	自己検査	自己検査	3
7,675	40	21	その他	自己検査	自己検査	4
10,588	53	29	その他	自己検査	自己検査	5
169,842	621	465	その他	自己検査	自己検査	6
<b>299,349</b>	<b>1,193</b>	<b>819</b>				
12,465	59	34	その他	自己検査	指定検査機関	7
<b>12,465</b>	<b>59</b>	<b>34</b>				
32,850	99	90	自己検査	指定検査機関	指定検査機関	8
2,067	5	6	自己検査	指定検査機関	指定検査機関	9
12,202	33	33	自己検査	指定検査機関	指定検査機関	10
8,916	24	24	自己検査	指定検査機関	指定検査機関	11
20,491	56	56	自己検査	指定検査機関	指定検査機関	12
28,982	82	79	自己検査	指定検査機関	指定検査機関	13
8,453	25	23	自己検査	指定検査機関	指定検査機関	14
8,877	24	24	自己検査	指定検査機関	指定検査機関	15
96,386	443	264	自己検査	指定検査機関	指定検査機関	16
7,718	34	21	自己検査	指定検査機関	指定検査機関	17
6,972	23	19	自己検査	指定検査機関	指定検査機関	18
33,554	139	92	自己検査	指定検査機関	指定検査機関	19
6,156	26	17	自己検査	指定検査機関	指定検査機関	20
38,690	106	106	自己検査	指定検査機関	指定検査機関	21
191,006	690	523	自己検査	指定検査機関	指定検査機関	22
27,008	98	74	自己検査	指定検査機関	指定検査機関	23
7,996	29	22	自己検査	指定検査機関	指定検査機関	24
<b>538,324</b>	<b>1,937</b>	<b>1,473</b>				
49,789	125	136	自己検査	指定検査機関	指定検査機関	25
17,212	64	47	自己検査	指定検査機関	指定検査機関	26
6,772	28	19	自己検査	指定検査機関	指定検査機関	27
96,871	200	265	自己検査	指定検査機関	指定検査機関	28
30,910	75	85	自己検査	指定検査機関	指定検査機関	29
10,877	39	30	自己検査	指定検査機関	指定検査機関	30
8,687	35	24	自己検査	指定検査機関	指定検査機関	31
7,122	45	20	自己検査	指定検査機関	指定検査機関	32
11,997	36	33	自己検査	指定検査機関	指定検査機関	33
6,231	28	17	自己検査	指定検査機関	指定検査機関	34
10,039	42	28	自己検査	指定検査機関	指定検査機関	35
6,769	29	19	自己検査	指定検査機関	指定検査機関	36
64,647	258	177	自己検査	指定検査機関	指定検査機関	37
99,130	310	272	自己検査	指定検査機関	指定検査機関	38

### (3)簡易水道

#### ⑥-2 取水量・浄水量・給水量及び水質検査実施状況

事業 番号	簡易水道名称		計画1日 最大取水量 (m <sup>3</sup> )	年間 取水量 (m <sup>3</sup> )	浄水能力 (公称能力) (m <sup>3</sup> )	年間 浄水量 (m <sup>3</sup> )	計画1日 最大給水量 (m <sup>3</sup> )
合計			73,708	15,163,533	65,456	14,658,005	66,280
39	日田市	八幡地区	51	5,014	51	5,014	51
40	日田市	山田地区	97	15,428	97	15,428	97
41	日田市	緑町地区	90	6,343	90	6,343	90
42	日田市	殿町地区	36	3,868	36	3,868	36
43	日田市	大野本村地区	111	21,491	111	21,491	111
44	日田市	出野星弘地区	50	12,795	50	12,795	50
45	日田市	赤石	282	24,715	282	24,715	282
46	日田市	浦方地区	61	10,453	61	10,453	61
47	日田市	下方地区	52	9,217	52	9,217	52
48	日田市	鯛生地区	40	4,714	40	4,714	40
49	日田市	市ノ瀬地区	32	4,411	32	4,411	32
50	日田市	栃野地区	256	52,735	228	52,735	256
51	日田市	野田地区	40	5,029	40	5,029	40
52	日田市	都留・川原地区	170	35,040	40	35,040	170
53	日田市	葉迫・畑中地区	38	5,989	38	5,989	38
54	日田市	小平・小川原地区	109	27,850	109	27,850	109
55	日田市	雉谷地区	85	18,396	85	18,396	85
56	日田市	浦地区	28	4,093	28	4,093	28
57	日田市	笹野地区	75	3,740	75	3,740	75
58	日田市	若林・片仁田地区	30	7,053	30	7,053	30
59	日田市	白草地区	62	4,371	32	4,371	62
60	日田市	中央	707	234,032	707	234,032	707
61	日田市	鎌手・小五馬	143	36,644	143	36,644	143
62	日田市	天ヶ瀬	1,300	289,804	1,300	289,804	1,300
63	日田市	高塚	150	28,312	150	28,312	150
64	日田市	女子畑地区	339	101,432	339	101,432	339
65	日田市	中川	212	43,952	212	43,952	212
66	日田市	本城1	50	9,992	50	9,992	50
67	日田市	五馬本村	106	16,096	50	16,096	106
68	日田市	近原・見折谷	55	17,715	55	17,715	55
69	日田市	合田	65	19,088	65	19,088	65
70	日田市	尾戸・宮園	35	12,393	35	12,393	35
71	日田市	出口3番組	32	8,120	32	8,120	32
	日田市	<b>計 47 事業</b>	<b>7,109</b>	<b>1,527,378</b>	<b>6,860</b>	<b>1,527,378</b>	<b>7,109</b>
72	佐伯市	上浦長田	150	14,405	150	14,405	150
73	佐伯市	上浦夏井	140	23,393	140	23,393	140
74	佐伯市	上浦浅海井	1,200	159,660	1,200	159,660	1,200
75	佐伯市	宇目小野市	350	89,125	350	89,125	350
76	佐伯市	宇目大原	92	20,719	92	20,719	92

年間 給水量 (m <sup>3</sup> )	実績1日 最大給水量 (m <sup>3</sup> )	実績1日 平均給水量 (m <sup>3</sup> )	水質検査実施機関			事業 番号
			毎日項目	毎月項目	全項目	
14,576,335	54,020	39,931	—	—	—	合計
5,014	19	14	自己検査	指定検査機関	指定検査機関	39
15,428	59	42	自己検査	指定検査機関	指定検査機関	40
6,343	41	17	自己検査	指定検査機関	指定検査機関	41
3,868	26	11	自己検査	指定検査機関	指定検査機関	42
21,491	56	59	自己検査	指定検査機関	指定検査機関	43
12,795	53	35	自己検査	指定検査機関	指定検査機関	44
24,715	135	68	自己検査	指定検査機関	指定検査機関	45
10,453	45	29	自己検査	指定検査機関	指定検査機関	46
9,217	50	25	自己検査	指定検査機関	指定検査機関	47
4,714	25	13	自己検査	指定検査機関	指定検査機関	48
4,411	25	12	自己検査	指定検査機関	指定検査機関	49
52,735	260	144	自己検査	指定検査機関	指定検査機関	50
5,029	41	14	自己検査	指定検査機関	指定検査機関	51
35,040	105	96	自己検査	指定検査機関	指定検査機関	52
5,989	17	16	自己検査	指定検査機関	指定検査機関	53
27,850	56	76	自己検査	指定検査機関	指定検査機関	54
18,396	75	50	自己検査	指定検査機関	指定検査機関	55
4,093	14	11	自己検査	指定検査機関	指定検査機関	56
3,740	6	10	自己検査	指定検査機関	指定検査機関	57
7,053	20	19	自己検査	指定検査機関	指定検査機関	58
4,371	17	12	自己検査	指定検査機関	指定検査機関	59
234,032	980	641	自己検査	指定検査機関	指定検査機関	60
36,644	139	100	自己検査	指定検査機関	指定検査機関	61
289,804	1,409	794	自己検査	指定検査機関	指定検査機関	62
28,312	67	78	自己検査	指定検査機関	指定検査機関	63
101,432	387	278	自己検査	指定検査機関	指定検査機関	64
43,952	135	120	自己検査	指定検査機関	指定検査機関	65
9,992	45	27	自己検査	指定検査機関	指定検査機関	66
16,096	68	44	自己検査	指定検査機関	指定検査機関	67
17,715	65	49	自己検査	指定検査機関	指定検査機関	68
19,088	77	52	自己検査	指定検査機関	指定検査機関	69
12,393	48	34	自己検査	指定検査機関	指定検査機関	70
8,120	32	22	自己検査	指定検査機関	指定検査機関	71
<b>1,527,378</b>	<b>5,911</b>	<b>4,184</b>				
14,405	49	39	自己検査	指定検査機関	指定検査機関	72
23,393	83	64	自己検査	指定検査機関	指定検査機関	73
159,660	515	437	自己検査	指定検査機関	指定検査機関	74
89,125	293	244	自己検査	指定検査機関	指定検査機関	75
20,719	64	57	自己検査	指定検査機関	指定検査機関	76

### (3)簡易水道

#### ⑥-3 取水量・浄水量・給水量及び水質検査実施状況

事業 番号	簡易水道名称		計画1日 最大取水量 (m <sup>3</sup> )	年間 取水量 (m <sup>3</sup> )	浄水能力 (公称能力) (m <sup>3</sup> )	年間 浄水量 (m <sup>3</sup> )	計画1日 最大給水量 (m <sup>3</sup> )
合計			73,708	15,163,533	65,456	14,658,005	66,280
77	佐伯市	宇目上津小野	40	12,529	40	12,529	40
78	佐伯市	宇目田原	200	61,112	200	61,112	200
79	佐伯市	宇目重岡	280	33,642	280	33,642	280
80	佐伯市	宇目東部	775	102,082	704	102,082	704
81	佐伯市	直川中央	935	268,372	850	268,372	850
82	佐伯市	直川川原木	295	102,539	295	102,539	295
83	佐伯市	鶴見中央	2,250	574,826	2,250	574,826	2,250
84	佐伯市	鶴見中越浦	150	16,140	150	16,140	150
85	佐伯市	鶴見梶寄浦	120	22,219	120	22,219	120
86	佐伯市	鶴見丹賀浦	60	4,116	60	4,116	60
87	佐伯市	鶴見大島	220	16,259	200	16,259	200
88	佐伯市	米水津浦代小浦竹野浦	610	144,027	610	144,027	610
89	佐伯市	米水津色利宮野浦	770	216,564	750	216,564	750
90	佐伯市	蒲江	1,644	405,762	1,644	405,762	1,644
91	佐伯市	蒲江畑野浦	590	159,719	590	159,719	590
92	佐伯市	蒲江丸市尾	270	56,663	270	56,663	270
93	佐伯市	蒲江森崎	304	87,262	288	87,262	288
94	佐伯市	蒲江楠本	180	48,090	180	48,090	180
95	佐伯市	蒲江猪串	174	44,251	174	44,251	174
96	佐伯市	蒲江尾浦	183	50,503	171	50,503	171
97	佐伯市	蒲江葛原	96	19,287	71	19,287	71
98	佐伯市	蒲江波当津	87	16,635	87	16,635	87
99	佐伯市	蒲江下入津	550	193,458	550	193,458	550
100	佐伯市	上浦蒲戸福泊	140	30,029	126	30,029	126
	佐伯市	<b>計 29 事業</b>	<b>12,855</b>	<b>2,993,388</b>	<b>12,592</b>	<b>2,993,388</b>	<b>12,592</b>
101	臼杵市	松原	33	8,148	30	8,148	30
102	臼杵市	高山	429	51,701	390	51,701	390
103	臼杵市	武山	104	11,138	104	11,138	104
104	臼杵市	東神野	68	7,818	68	7,818	68
105	臼杵市	中臼杵	265	56,242	265	56,242	265
106	臼杵市	乙見	63	10,490	63	10,490	63
107	臼杵市	南野津	300	65,256	300	63,396	300
	臼杵市	<b>計 7 事業</b>	<b>1,262</b>	<b>210,793</b>	<b>1,220</b>	<b>208,933</b>	<b>1,220</b>
108	津久見市	深良津地区	36	11,948	36	11,448	36
109	津久見市	保戸島・四浦東地区	616	93,550	560	80,736	560
110	津久見市	久保泊・刀自ヶ浦	86	16,462	86	15,962	86
111	津久見市	平岩	18	6,570	18	6,400	18
	津久見市	<b>計 4 事業</b>	<b>756</b>	<b>128,530</b>	<b>700</b>	<b>114,546</b>	<b>700</b>
112	竹田市	泉水	106	18,227	106	18,227	106
113	竹田市	妙見瀬の口	160	18,623	159	18,623	160
114	竹田市	下片ヶ瀬	99	11,064	99	11,064	99

年間 給水量 (m <sup>3</sup> )	実績1日 最大給水量 (m <sup>3</sup> )	実績1日 平均給水量 (m <sup>3</sup> )	水質検査実施機関			事業 番号
			毎日項目	毎月項目	全項目	
14,576,335	54,020	39,931	—	—	—	合計
12,529	40	34	自己検査	指定検査機関	指定検査機関	77
61,112	200	167	自己検査	指定検査機関	指定検査機関	78
33,642	127	92	自己検査	指定検査機関	指定検査機関	79
102,082	381	280	自己検査	指定検査機関	指定検査機関	80
268,372	755	735	自己検査	指定検査機関	指定検査機関	81
102,539	291	281	自己検査	指定検査機関	指定検査機関	82
574,826	1,523	1,575	自己検査	指定検査機関	指定検査機関	83
16,140	61	44	自己検査	指定検査機関	指定検査機関	84
22,219	72	61	自己検査	指定検査機関	指定検査機関	85
4,116	16	11	自己検査	指定検査機関	指定検査機関	86
16,259	52	45	自己検査	指定検査機関	指定検査機関	87
144,027	456	395	自己検査	指定検査機関	指定検査機関	88
216,564	658	593	自己検査	指定検査機関	指定検査機関	89
405,762	1,405	1,112	自己検査	指定検査機関	指定検査機関	90
159,719	557	438	自己検査	指定検査機関	指定検査機関	91
56,663	209	155	自己検査	指定検査機関	指定検査機関	92
87,262	236	239	自己検査	指定検査機関	指定検査機関	93
48,090	159	132	自己検査	指定検査機関	指定検査機関	94
44,251	158	121	自己検査	指定検査機関	指定検査機関	95
50,503	133	138	自己検査	指定検査機関	指定検査機関	96
19,287	71	53	自己検査	指定検査機関	指定検査機関	97
16,635	73	46	自己検査	指定検査機関	指定検査機関	98
193,458	482	530	自己検査	指定検査機関	指定検査機関	99
30,029	110	82	自己検査	指定検査機関	指定検査機関	100
<b>2,993,388</b>	<b>9,229</b>	<b>8,200</b>				
8,148	25	22	自己検査	指定検査機関	指定検査機関	101
48,546	252	133	自己検査	指定検査機関	指定検査機関	102
11,138	29	31	自己検査	指定検査機関	指定検査機関	103
7,818	37	21	自己検査	指定検査機関	指定検査機関	104
56,242	213	154	自己検査	指定検査機関	指定検査機関	105
9,862	32	27	自己検査	指定検査機関	指定検査機関	106
61,050	230	167	自己検査	指定検査機関	指定検査機関	107
<b>202,804</b>	<b>818</b>	<b>555</b>				
10,948	36	30	自己検査	指定検査機関	指定検査機関	108
78,736	360	216	自己検査	指定検査機関	指定検査機関	109
15,462	48	42	自己検査	指定検査機関	指定検査機関	110
6,200	18	17	自己検査	指定検査機関	指定検査機関	111
<b>111,346</b>	<b>462</b>	<b>305</b>				
18,227	78	50	自己検査	指定検査機関	指定検査機関	112
18,623	74	51	自己検査	指定検査機関	指定検査機関	113
11,064	47	30	自己検査	指定検査機関	指定検査機関	114

### (3)簡易水道

#### ⑥-4 取水量・浄水量・給水量及び水質検査実施状況

事業 番号	簡易水道名称		計画1日 最大取水量 (m <sup>3</sup> )	年間 取水量 (m <sup>3</sup> )	浄水能力 (公称能力) (m <sup>3</sup> )	年間 浄水量 (m <sup>3</sup> )	計画1日 最大給水量 (m <sup>3</sup> )
合計			73,708	15,163,533	65,456	14,658,005	66,280
115	竹田市	戸上	141	12,797	141	12,797	141
116	竹田市	松本	235	40,903	235	40,903	235
117	竹田市	倉木	26	8,272	26	8,272	26
118	竹田市	菅生	117	41,707	117	41,707	117
119	竹田市	城原	75	15,160	75	15,160	75
120	竹田市	萩	2,300	288,035	2,428	288,035	2,300
121	竹田市	久住	998	108,720	677	108,720	550
122	竹田市	都野	825	88,691	550	88,691	550
123	竹田市	白丹	121	21,852	110	21,852	110
124	竹田市	直入中央	685	125,720	685	125,720	685
125	竹田市	神堤水道組合	32	6,551	32	6,551	32
	<b>竹田市</b>	<b>計 14 事業</b>	<b>5,920</b>	<b>806,322</b>	<b>5,440</b>	<b>806,322</b>	<b>5,186</b>
126	豊後高田市	田染地区	280	50,750	280	50,750	280
127	豊後高田市	大村団地	55	9,789	55	9,789	55
128	豊後高田市	徳久保団地	34	6,389	34	6,389	34
129	豊後高田市	松津	39	5,966	39	5,966	39
130	豊後高田市	見目地区	61	12,610	61	12,610	61
	<b>豊後高田市</b>	<b>計 5 事業</b>	<b>469</b>	<b>85,504</b>	<b>469</b>	<b>85,504</b>	<b>469</b>
131	杵築市	俣水	125	17,980	108	17,799	125
132	杵築市	相原	464	21,326	50	21,247	464
133	杵築市	豊洋	387	88,973	374	88,083	374
134	杵築市	守江	497	62,432	50	61,808	245
135	杵築市	篠原	71	7,277	108	7,203	71
136	杵築市	池頭	66	21,221	66	21,009	66
137	杵築市	山浦	655	75,622	655	74,865	655
138	杵築市	久木野尾	456	58,818	655	58,230	456
139	杵築市	向野	145	44,477	145	44,032	145
	<b>杵築市</b>	<b>計 9 事業</b>	<b>2,866</b>	<b>398,126</b>	<b>2,211</b>	<b>394,276</b>	<b>2,601</b>
140	宇佐市	北馬城	288	21,620	132	21,620	120
141	宇佐市	院内	1,320	260,881	1,200	260,881	1,200
142	宇佐市	温見	60	15,566	60	15,566	60
143	宇佐市	余	155	27,142	155	27,142	155
144	宇佐市	高並	125	27,442	125	27,442	125
145	宇佐市	西部	127	21,781	127	21,781	127
146	宇佐市	日岳	78	7,520	78	7,520	78
147	宇佐市	小田若林	60	12,914	60	12,914	60
148	宇佐市	安心院	1,340	328,491	1,240	328,491	1,240
149	宇佐市	釜ノ口	60	32,504	60	32,504	60
150	宇佐市	深見	920	120,234	920	120,234	920
151	宇佐市	佐田	205	81,080	205	81,080	205
152	宇佐市	佐田南部	63	22,371	63	22,371	63



年間 給水量 (m <sup>3</sup> )	実績1日 最大給水量 (m <sup>3</sup> )	実績1日 平均給水量 (m <sup>3</sup> )	水質検査実施機関			事業 番号
			毎日項目	毎月項目	全項目	
14,576,335	54,020	39,931	—	—	—	合計
12,797	55	35	自己検査	指定検査機関	指定検査機関	115
40,903	134	112	自己検査	指定検査機関	指定検査機関	116
8,203	25	22	自己検査	指定検査機関	指定検査機関	117
41,015	117	112	自己検査	指定検査機関	指定検査機関	118
15,153	38	42	自己検査	指定検査機関	指定検査機関	119
288,035	1,556	789	自己検査	指定検査機関	指定検査機関	120
108,720	490	298	自己検査	指定検査機関	指定検査機関	121
88,691	825	243	自己検査	指定検査機関	指定検査機関	122
21,852	121	60	自己検査	指定検査機関	指定検査機関	123
125,720	520	344	自己検査	指定検査機関	指定検査機関	124
6,551	30	18	自己検査	指定検査機関	指定検査機関	125
<b>805,554</b>	<b>4,110</b>	<b>2,206</b>				
50,750	182	139	自己検査	指定検査機関	指定検査機関	126
9,789	31	27	自己検査	指定検査機関	指定検査機関	127
6,389	19	18	自己検査	指定検査機関	指定検査機関	128
5,966	20	16	自己検査	指定検査機関	指定検査機関	129
12,610	41	35	自己検査	指定検査機関	指定検査機関	130
<b>85,504</b>	<b>293</b>	<b>235</b>				
17,779	86	49	自己検査	指定検査機関	指定検査機関	131
21,219	56	58	自己検査	指定検査機関	指定検査機関	132
87,944	236	241	自己検査	指定検査機関	指定検査機関	133
61,710	160	169	自己検査	指定検査機関	指定検査機関	134
7,203	22	20	自己検査	指定検査機関	指定検査機関	135
21,003	66	58	自己検査	指定検査機関	指定検査機関	136
74,628	201	204	自己検査	指定検査機関	指定検査機関	137
58,046	439	159	自己検査	指定検査機関	指定検査機関	138
43,962	107	120	自己検査	指定検査機関	指定検査機関	139
<b>393,494</b>	<b>1,373</b>	<b>1,078</b>				
21,620	93	59	自己検査	指定検査機関	指定検査機関	140
260,881	1,188	715	自己検査	指定検査機関	指定検査機関	141
15,566	60	43	自己検査	指定検査機関	指定検査機関	142
27,142	127	74	自己検査	指定検査機関	指定検査機関	143
27,442	125	75	自己検査	指定検査機関	指定検査機関	144
21,781	102	60	自己検査	指定検査機関	指定検査機関	145
7,520	78	21	自己検査	指定検査機関	指定検査機関	146
12,914	86	35	自己検査	指定検査機関	指定検査機関	147
328,491	1,367	900	自己検査	指定検査機関	指定検査機関	148
32,504	115	89	自己検査	指定検査機関	指定検査機関	149
120,234	1,213	329	自己検査	指定検査機関	指定検査機関	150
81,080	346	222	自己検査	指定検査機関	指定検査機関	151
22,371	86	61	自己検査	指定検査機関	指定検査機関	152

### (3)簡易水道

#### ⑥-5 取水量・浄水量・給水量及び水質検査実施状況

事業 番号	簡易水道名称		計画1日 最大取水量 (m <sup>3</sup> )	年間 取水量 (m <sup>3</sup> )	浄水能力 (公称能力) (m <sup>3</sup> )	年間 浄水量 (m <sup>3</sup> )	計画1日 最大給水量 (m <sup>3</sup> )
合計			73,708	15,163,533	65,456	14,658,005	66,280
153	宇佐市	尾立	120	50,173	120	50,173	120
154	宇佐市	津房	124	47,674	124	47,674	124
155	宇佐市	津房西部	120	62,321	120	62,321	120
156	宇佐市	上ノ原	230	37,901	230	37,901	230
157	宇佐市	天津	936	69,498	912	69,498	860
	<b>宇佐市</b>	<b>計 18 事業</b>	<b>6,331</b>	<b>1,247,113</b>	<b>5,931</b>	<b>1,247,113</b>	<b>5,867</b>
158	豊後大野市	川辺	138	24,340	138	24,340	138
159	豊後大野市	清川	469	94,620	389	94,620	389
160	豊後大野市	緒方	1,349	404,562	1,349	404,562	1,349
161	豊後大野市	上自在	85	17,123	85	17,123	85
162	豊後大野市	朝地	76	18,250	100	18,250	76
163	豊後大野市	大野	936	207,436	936	181,557	936
164	豊後大野市	千歳	2,964	225,414	1,341	196,013	1,130
165	豊後大野市	犬飼	4,793	519,153	2,283	467,632	1,746
	<b>豊後大野市</b>	<b>計 8 事業</b>	<b>10,810</b>	<b>1,510,898</b>	<b>6,621</b>	<b>1,404,097</b>	<b>5,849</b>
166	由布市	庄内	2,600	870,471	1,500	669,897	2,600
167	由布市	東部	1,167	391,108	1,500	296,460	1,100
168	由布市	阿蘇野	209	50,000	190	22,094	190
169	由布市	櫟木	44	16,050	44	15,350	44
170	由布市	直野内山	43	5,317	43	5,191	43
171	由布市	時松	109	9,000	109	9,000	109
172	由布市	朴木	81	16,370	81	15,880	81
173	由布市	田代	33	9,080	33	9,080	33
174	由布市	湯平	510	126,801	510	126,801	510
175	由布市	下湯平	80	29,666	80	29,666	80
176	由布市	若杉	64	7,069	36	7,069	36
177	由布市	下津々良	32	8,993	32	8,993	32
178	由布市	塚原	450	43,996	200	43,996	450
	<b>由布市</b>	<b>計 13 事業</b>	<b>5,422</b>	<b>1,583,921</b>	<b>4,358</b>	<b>1,259,477</b>	<b>5,308</b>
179	国東市	竹田津	255	31,391	241	31,391	241
180	国東市	櫛海	120	4,993	49	4,993	49
181	国東市	千灯	23	4,314	23	4,314	23
182	国東市	櫛来	100	20,757	90	20,757	90
183	国東市	向田浜	36	3,450	36	3,450	36
184	国東市	鶴川	1,300	329,215	1,300	329,215	1,300
185	国東市	富来	510	138,985	510	138,985	510
186	国東市	小原	1,120	237,381	920	237,381	920
187	国東市	重藤住宅	50	13,988	50	13,988	50
188	国東市	田深	800	278,082	800	278,082	800

年間 給水量 (m <sup>3</sup> )	実績1日 最大給水量 (m <sup>3</sup> )	実績1日 平均給水量 (m <sup>3</sup> )	水質検査実施機関			事業 番号
			毎日項目	毎月項目	全項目	
14,576,335	54,020	39,931	—	—	—	合計
50,173	230	137	自己検査	指定検査機関	指定検査機関	153
47,674	210	131	自己検査	指定検査機関	指定検査機関	154
62,321	241	171	自己検査	指定検査機関	指定検査機関	155
37,901	156	104	自己検査	指定検査機関	指定検査機関	156
69,498	346	190	自己検査	指定検査機関	指定検査機関	157
<b>1,247,113</b>	<b>6,169</b>	<b>3,416</b>				
24,340	111	67	自己検査	指定検査機関	指定検査機関	158
94,620	362	259	自己検査	指定検査機関	指定検査機関	159
404,562	1,314	1,108	自己検査	指定検査機関	指定検査機関	160
17,123	0	47	自己検査	指定検査機関	指定検査機関	161
18,250	76	50	自己検査	指定検査機関	指定検査機関	162
181,557	647	497	自己検査	指定検査機関	指定検査機関	163
196,013	595	537	自己検査	指定検査機関	指定検査機関	164
467,632	1,521	1,281	自己検査	指定検査機関	指定検査機関	165
<b>1,404,097</b>	<b>4,626</b>	<b>3,846</b>				
669,897	2,100	1,835	自己検査	指定検査機関	指定検査機関	166
296,460	1,176	812	自己検査	指定検査機関	指定検査機関	167
22,094	168	61	自己検査	指定検査機関	指定検査機関	168
15,250	43	42	自己検査	指定検査機関	指定検査機関	169
5,191	29	14	自己検査	指定検査機関	指定検査機関	170
9,000	30	25	自己検査	指定検査機関	指定検査機関	171
15,562	42	43	自己検査	指定検査機関	指定検査機関	172
9,078	27	25	自己検査	指定検査機関	指定検査機関	173
126,801	569	347	自己検査	指定検査機関	指定検査機関	174
29,666	98	81	自己検査	指定検査機関	指定検査機関	175
7,069	33	19	自己検査	指定検査機関	指定検査機関	176
8,993	42	25	自己検査	指定検査機関	指定検査機関	177
43,996	175	121	自己検査	指定検査機関	指定検査機関	178
<b>1,259,057</b>	<b>4,532</b>	<b>3,450</b>				
30,775	137	84	自己検査	指定検査機関	指定検査機関	179
4,993	15	14	自己検査	指定検査機関	指定検査機関	180
4,314	12	12	自己検査	指定検査機関	指定検査機関	181
20,757	56	57	自己検査	指定検査機関	指定検査機関	182
3,450	18	9	自己検査	指定検査機関	指定検査機関	183
322,760	1,335	884	自己検査	指定検査機関	指定検査機関	184
136,260	618	373	自己検査	指定検査機関	指定検査機関	185
232,726	944	638	自己検査	指定検査機関	指定検査機関	186
13,714	84	38	自己検査	指定検査機関	指定検査機関	187
272,629	940	747	自己検査	指定検査機関	指定検査機関	188

### (3)簡易水道

#### ⑥-6 取水量・浄水量・給水量及び水質検査実施状況

事業 番号	簡易水道名称		計画1日 最大取水量 (m <sup>3</sup> )	年間 取水量 (m <sup>3</sup> )	浄水能力 (公称能力) (m <sup>3</sup> )	年間 浄水量 (m <sup>3</sup> )	計画1日 最大給水量 (m <sup>3</sup> )
合計			73,708	15,163,533	65,456	14,658,005	66,280
189	国東市	来浦出水	216	33,728	173	33,728	173
190	国東市	来浦浜	76	15,600	76	15,600	76
191	国東市	来浦中央	92	20,657	92	20,657	92
192	国東市	武蔵	2,500	496,552	2,500	496,552	2,500
193	国東市	安岐	2,090	533,541	2,090	533,541	2,090
194	国東市	下山口	132	52,188	132	52,188	132
195	国東市	ハイテクニュータウン	513	80,056	513	80,056	513
	<b>国東市</b>	<b>計 17 事業</b>	<b>9,933</b>	<b>2,294,878</b>	<b>9,595</b>	<b>2,294,878</b>	<b>9,595</b>
196	姫島村	姫島	1,760	246,565	1,600	230,617	1,600
	<b>姫島村</b>	<b>計 1 事業</b>	<b>1,760</b>	<b>246,565</b>	<b>1,600</b>	<b>230,617</b>	<b>1,600</b>
197	日出町	豊岡	450	124,778	450	124,778	450
198	日出町	南端	175	22,150	175	22,150	175
199	日出町	西の一	75	16,298	75	16,298	75
	<b>日出町</b>	<b>計 3 事業</b>	<b>700</b>	<b>163,226</b>	<b>700</b>	<b>163,226</b>	<b>700</b>
200	九重町	野上	911	332,515	798	332,515	911
201	九重町	東飯田	830	296,121	830	295,531	830
202	九重町	飯田	298	94,421	298	94,421	298
203	九重町	串野	65	23,228	35	23,228	65
204	九重町	栗野	59	17,452	35	17,452	59
205	九重町	湯坪	33	7,156	33	7,156	33
206	九重町	日向	16	5,840	16	5,840	16
207	九重町	宝泉寺	45	16,425	45	16,425	45
208	九重町	滝上	36	13,140	36	13,140	36
209	九重町	須久保	23	8,395	23	8,395	23
210	九重町	筋湯	48	17,520	48	17,520	48
	<b>九重町</b>	<b>計 11 事業</b>	<b>2,364</b>	<b>832,213</b>	<b>2,197</b>	<b>831,623</b>	<b>2,364</b>
211	玖珠町	北山田	560	161,846	560	161,846	560
212	玖珠町	小野原	40	6,015	39	5,465	39
213	玖珠町	日出生本村	41	12,022	41	12,022	41
214	玖珠町	内河野	69	10,861	44	10,861	44
215	玖珠町	木牟田	28	9,493	26	9,282	26
216	玖珠町	代太郎	38	9,408	35	9,408	35
217	玖珠町	寺村	47	14,029	47	11,689	47
218	玖珠町	北大隈	45	15,325	45	13,195	45
219	玖珠町	中通	29	7,991	29	7,193	29
220	玖珠町	錨田	20	6,899	20	5,528	20
	<b>玖珠町</b>	<b>計 10 事業</b>	<b>917</b>	<b>253,889</b>	<b>886</b>	<b>246,489</b>	<b>886</b>
	<b>県合計</b>	<b>220 事業</b>	<b>73,708</b>	<b>15,163,533</b>	<b>65,456</b>	<b>14,658,005</b>	<b>66,280</b>

年間 給水量 (m <sup>3</sup> )	実績1日 最大給水量 (m <sup>3</sup> )	実績1日 平均給水量 (m <sup>3</sup> )	水質検査実施機関			事業 番号
			毎日項目	毎月項目	全項目	
14,576,335	54,020	39,931	—	—	—	合計
33,067	199	91	自己検査	指定検査機関	指定検査機関	189
15,600	70	43	自己検査	指定検査機関	指定検査機関	190
20,657	42	57	自己検査	指定検査機関	指定検査機関	191
485,485	1,710	1,330	自己検査	指定検査機関	指定検査機関	192
523,341	1,808	1,434	自己検査	指定検査機関	指定検査機関	193
51,165	173	140	自己検査	指定検査機関	指定検査機関	194
70,621	425	193	自己検査	指定検査機関	指定検査機関	195
<b>2,242,314</b>	<b>8,586</b>	<b>6,144</b>				
212,810	950	583	自己検査	指定検査機関	指定検査機関	196
<b>212,810</b>	<b>950</b>	<b>583</b>				
124,778	403	342	自己検査	指定検査機関	指定検査機関	197
22,150	86	61	自己検査	指定検査機関	指定検査機関	198
16,298	50	45	自己検査	指定検査機関	指定検査機関	199
<b>163,226</b>	<b>540</b>	<b>448</b>				
332,515	911	911	自己検査	指定検査機関	指定検査機関	200
295,531	830	810	自己検査	指定検査機関	指定検査機関	201
94,421	298	259	自己検査	指定検査機関	指定検査機関	202
23,228	65	64	自己検査	指定検査機関	指定検査機関	203
17,452	48	48	自己検査	指定検査機関	指定検査機関	204
7,156	33	20	自己検査	指定検査機関	指定検査機関	205
5,840	16	16	自己検査	指定検査機関	指定検査機関	206
16,425	45	45	自己検査	指定検査機関	指定検査機関	207
13,140	36	36	自己検査	指定検査機関	指定検査機関	208
8,395	23	23	自己検査	指定検査機関	指定検査機関	209
17,520	48	48	自己検査	指定検査機関	指定検査機関	210
<b>831,623</b>	<b>2,353</b>	<b>2,280</b>				
161,846	560	443	自己検査	指定検査機関	指定検査機関	211
5,465	39	15	自己検査	指定検査機関	指定検査機関	212
12,022	41	33	自己検査	指定検査機関	指定検査機関	213
10,861	44	30	自己検査	指定検査機関	指定検査機関	214
9,282	26	25	自己検査	指定検査機関	指定検査機関	215
9,408	35	26	自己検査	指定検査機関	指定検査機関	216
11,689	45	32	自己検査	指定検査機関	指定検査機関	217
13,195	45	36	自己検査	指定検査機関	指定検査機関	218
7,193	25	20	自己検査	指定検査機関	指定検査機関	219
5,528	20	15	自己検査	指定検査機関	指定検査機関	220
<b>246,489</b>	<b>880</b>	<b>675</b>				
<b>14,576,335</b>	<b>54,020</b>	<b>39,931</b>	—	—	—	

## (4) 専用水道

(4)-1

番号	市町村名	施設 置 設 者 名 名	確 年 月 日	竣 年 月	給 水 区 域 の 上 簡 水 の 名 称
1	大分市	清静園	S61.4.24	S61.4.1	上竹中簡易水道
2	大分市	富士見が丘ニュータウン	S46.12.27		大分市上水道
3	大分市	イオン高城店	H15.3.14	H15.5.1	大分市上水道
4	大分市	豊の国健康ランド	H15.3.14	H2.6.1	大分市上水道
5	大分市	柞原の里	H15.3.14	H9.3.1	大分市上水道
6	大分市	社会福祉法人温寿会	H15.3.14		大分市上水道
7	大分市	介護老人保健施設陽光苑	H15.3.14	H2.7.1	大分市上水道
8	大分市	医療法人社団親和会	H15.3.14	H11.1.1	大分市上水道
9	大分市	佐藤病院	H15.3.14		大分市上水道
10	大分市	天心堂へつぎ病院	H15.3.14		大分市上水道
11	大分市	医療法人健裕会永富脳神経外科病院	H15.3.14		大分市上水道
12	大分市	帆秋病院	H15.3.14		大分市上水道
13	大分市	JX 日鉱日石エネルギー(株)大分製油所	H15.3.14	H8.4.1	大分市上水道
14	大分市	住友化学(株)大分工場	H15.3.14		大分市上水道
15	大分市	大分石油化学コンビナート内	H15.3.14	S42.10.1	大分市上水道
16	大分市	新日鐵(株)大分製鐵所構内浄水	H15.3.14		大分市上水道
17	大分市	ホテルZAAZ	H14.12.3	H14.12.1	大分市上水道
18	大分市	大分センチュリーホテル	H14.12.17	H14.12.1	大分市上水道
19	大分市	大分県立病院	H15.4.15	H15.5.1	大分市上水道
20	大分市	パークプレイス大分	H15.7.30	H15.9.1	大分市上水道
21	大分市	トキハわさだタウン	H15.11.19	H15.12.1	大分市上水道
22	大分市	医療法人ライフサポート明和記念病院	H16.7.8	H16.8.1	大分市上水道
23	大分市	ビジネスホテル楽苑	H16.11.19	H16.12.1	大分市上水道
24	大分市	医療法人博光会塚川第一病院	H16.11.15	H16.12.1	大分市上水道
25	大分市	九州乳業(株)	H14.10.25		大分市上水道
26	大分市	ホテルフュージョン	H17.3.1		大分市上水道
27	大分市	トキハ大分店	H17.3.28	H17.4.1	大分市上水道
28	大分市	コモドホテル	H17.6.22	H17.7.1	大分市上水道
29	大分市	医療法人青樹会リバーサイド病院	H17.7.12	H17.9.1	大分市上水道
30	大分市	大分三愛メディカルセンター	H17.6.28	H18.3.1	大分市上水道
31	大分市	明野アクロスタウン	H18.3.8	H18.4.1	大分市上水道
32	大分市	(株)東芝セミコンダクター社大分工場	H18.3.13	H18.7.1	大分市上水道
33	大分市	明治清流苑	H18.4.26	H18.6.1	大分市上水道
34	大分市	井野辺病院	H18.8.18	H18.9.1	大分市上水道
35	大分市	フレスポ春日浦	H19.2.21	H19.3.1	大分市上水道
36	大分市	大分大学旦野原キャンパス	H19.3.23	H19.4.1	大分市上水道
37	大分市	大分赤十字病院	H19.5.11	H19.5.1	大分市上水道
38	大分市	岩田学園	H19.9.3	H19.9.1	大分市上水道
39	大分市	アルメイダ病院	H19.8.20	H19.10.1	大分市上水道
40	大分市	JR九州大分車両センター	H20.1.29	H20.1.1	大分市上水道
41	大分市	社会福祉法人虹の会	H20.5.16	H20.6.1	大分市上水道
42	大分市	ホテルフォルツァ大分	H20.8.7	H20.8.1	大分市上水道
43	大分市	大分下郡病院	H20.9.25	H20.10.1	大分市上水道
44	大分市	大分岡病院	H21.1.19	H21.4.1	大分市上水道

確認時 給水人口 (人)	現在 給水人口 (人)	施設 能力 (m3/日)	職員数 (人)	原水の 種 別	浄水施設の種別	施設の 専用兼 用の別	給水 状況	技術管理 者の設置	水質検査 機関名称
150	238	80.6	1	深井戸	消毒のみ	専用	良好	有	登録検査機関
12,500	7575	5473	3	浅井戸	消毒のみ	専用	良好	有	登録検査機関
0	0	111	6	深井戸・浄水受水	膜ろ過	専用	良好	有	登録検査機関
0	0	1000	4	深井戸・浄水受水	除鉄	専用	良好	有	登録検査機関
70	70	200	2	深井戸	急速ろ過	専用	良好	有	登録検査機関
120	0	60	1	深井戸・浄水受水	除鉄	専用	良好	有	登録検査機関
90	90	50	4	浅井戸・浄水受水	消毒のみ	専用	良好	有	登録検査機関
0	0	300	2	深井戸	膜ろ過	専用	良好	有	登録検査機関
0	0	150	2	深井戸・浄水受水	除鉄	専用	良好	有	登録検査機関
0	0	105	4	浅井戸	除鉄	専用	良好	有	登録検査機関
0	0	130	2	深井戸	急速ろ過	専用	良好	有	登録検査機関
0	34	150	4	深井戸	除鉄	専用	良好	有	登録検査機関
0	0	720	4	表流水	膜ろ過	併用	良好	有	登録検査機関
0	0	1700	31	表流水	膜ろ過	併用	良好	有	登録検査機関
0	0	1440	51	表流水	膜ろ過	併用	良好	有	登録検査機関
0	0	4800	6	表流水	急速ろ過	併用	良好	有	登録検査機関
0	0	77	1	深井戸・浄水受水	膜ろ過	専用	良好	有	登録検査機関
0	0	94	1	深井戸・浄水受水	膜ろ過	専用	良好	有	登録検査機関
0	0	556	1	深井戸・浄水受水	膜ろ過	専用	良好	有	登録検査機関
0	0	180	6	深井戸・浄水受水	膜ろ過	専用	良好	有	登録検査機関
0	0	900	1	深井戸・浄水受水	膜ろ過	専用	良好	有	登録検査機関
0	0	65	2	深井戸・浄水受水	急速ろ過	専用	良好	有	登録検査機関
0	0	115	1	浅井戸・浄水受水	膜ろ過	専用	良好	有	登録検査機関
0	0	70	1	深井戸・浄水受水	膜ろ過	専用	良好	有	登録検査機関
0	0	2640	4	浅井戸深井戸	急速ろ過	併用	良好	有	登録検査機関
0	0	33.4	1	浅井戸・浄水受水	膜ろ過	専用	良好	有	登録検査機関
0	0	600	1	深井戸・浄水受水	膜ろ過	専用	良好	有	登録検査機関
0	0	83	1	深井戸・浄水受水	膜ろ過	専用	良好	有	登録検査機関
0	0	198	3	深井戸	除鉄	専用	良好	有	登録検査機関
0	0	192	6	深井戸・浄水受水	膜ろ過	専用	良好	有	登録検査機関
0	0	365	1	深井戸・浄水受水	膜ろ過	専用	良好	有	登録検査機関
0	0	257.3	4	表流水・浄水受水	膜ろ過	専用	良好	有	登録検査機関
150	150	36	2	深井戸・浄水受水	除鉄	専用	良好	有	登録検査機関
0	0	61.8	1	深井戸・浄水受水	除鉄	専用	良好	有	登録検査機関
0	0	133	1	深井戸・浄水受水	膜ろ過	専用	良好	有	登録検査機関
0	0	300	1	深井戸・浄水受水	膜ろ過	専用	良好	有	登録検査機関
0	0	220	6	深井戸・浄水受水	膜ろ過	専用	良好	有	登録検査機関
0	0	48.3	1	深井戸・浄水受水	膜ろ過	専用	良好	有	登録検査機関
0	0	320	6	深井戸・浄水受水	膜ろ過	専用	良好	有	登録検査機関
0	0	120	1	深井戸・浄水受水	膜ろ過	併用	良好	有	登録検査機関
170	170	98	1	深井戸・浄水受水	膜ろ過	専用	良好	有	登録検査機関
0	0	72.5	1	深井戸・浄水受水	膜ろ過	専用	良好	有	登録検査機関
0	0	111	2	深井戸・浄水受水	膜ろ過	専用	良好	有	登録検査機関
0	0	81	3	浅井戸・浄水受水	膜ろ過	専用	良好	有	登録検査機関

## (4) 専用水道

(4)-2

番号	市町村名	設 施 置 設 者 名 名	確 年 月 日	竣 年 月 日	給 水 区 域 の 上 簡 水 の 名 称
45	大分市	医療法人善和会	H21.9.24	H21.10.1	大分市上水道
46	大分市	緑ヶ丘保養園	H22.5.7	H22.6.1	大分市上水道
47	大分市	イオン光吉店	H22.5.26	H22.6.1	大分市上水道
48	大分市	医療法人光心会	H22.8.12	H22.10.1	大分市上水道
49	大分市	医療法人社団恵愛会大分中村病院	H22.10.29	H23.2.1	大分市上水道
50	大分市	OASISひろば21	H23.5.18	H23.6.15	大分市上水道
51	大分市	博愛病院	H24.5.16	H24.6.1	大分市上水道
52	大分市	レンブラントホテル大分	H24.6.8	H24.7.1	大分市上水道
53	大分市	三井造船	H24.12.7	H25.2.1	大分市上水道
54	大分市	文理学園	H25.3.27	H25.4.19	大分市上水道
	<b>大分市 計</b>	<b>54 施設</b>			
55	別府市	古賀原	H19.5.31	S58.3.1	
56	別府市	独立行政法人 国立病院機構 別府医療センター	H24.10.22	H24.12.1	別府市上水道
57	別府市	陸上自衛隊別府駐屯地業務隊長、陸上自衛隊別府駐屯地	H20.3.14	H21.3.10	別府市上水道
58	別府市	㈱セントレジャー・オペレーションズ	H20.3.19		
59	別府市	平畑給水給湯センター(一徳園)	H14.10.3	S52.11.1	別府市上水道
60	別府市	ホテル 清風 第一南館	H14.10.4	S48.7.1	別府市上水道
61	別府市	市立少年自然の家	H14.11.11	S54.4.1	
62	別府市	新別府病院	H14.10.7	H6.6.1	別府市上水道
63	別府市	ホテル 山水館	H16.5.12	H16.8.1	別府市上水道
64	別府市	別府サンライズニュータウン	H25.3.5		別府市上水道
65	別府市	農協共済別府リハビリテーションセンター	H21.7.21	H21.7.1	別府市上水道
66	別府市	潮騒の宿 晴海	H23.7.11	H23.8.1	別府市上水道
67	別府市	㈱亀の井ホテル・大分別府店	H23.10.26	H10.8.1	別府市上水道
68	別府市	㈱杉乃井ホテル	H24.9.24	H24.9.1	別府市上水道
69	別府市	ホテル白菊	H24.11.20	H24.11.1	別府市上水道
70	別府市	冷川水系(広域圏)	H25.3.28		
71	別府市	小倉地区	H25.3.1		別府市上水道
72	別府市	ホテル別府パストラル	H25.5.1	H25.9.1	別府市上水道
	<b>別府市 計</b>	<b>18 施設</b>			
73	中津市	鎌城専用水道	H3.7.10	S56.2.1	
74	中津市	大貞病院	H16.9.15	S46.10.1	中津市上水道
75	中津市	TOTOサニテクノ(株)	S49.7.1	S49.11.1	中津市上水道
76	中津市	中津第一病院	H14.9.30	S63.10.1	中津市上水道
77	中津市	中津胃腸病院	H14.9.30	H1.6.1	中津市上水道
78	中津市	川島整形外科病院	H14.9.30	H5.9.1	中津市上水道
79	中津市	中津カントリークラブ	H14.9.30	S45.10.1	
80	中津市	(株)ヨロズ大分	H14.9.30	S51.7.1	中津市上水道
81	中津市	ルネサスセミコンダクタパッケージ&テストソリューションズ(株)大分工場	H14.11.29	H1.10.1	中津市上水道
82	中津市	ゆめタウン中津店	H14.12.5	H12.1.1	中津市上水道
83	中津市	ダイハツ九州(株)	H15.10.2	H16.3.1	中津市上水道
84	中津市	特別養護老人ホーム望箭荘	H25.2.27	H10.4.1	
85	中津市	イオンモール三光	H14.9.30	H8.12.1	
86	中津市	金色温泉	H14.11.28	H12.7.1	



確認時 給水人口 (人)	現在 給水人口 (人)	施設 能力 (m3/日)	職員数 (人)	原水の 種 別	浄水施設の種別	施設の 専用兼 用の別	給水 状況	技術管理 者の設置	水質検査 機関名称
100	78	60	1	深井戸・浄水受水	除鉄	専用	良好	有	登録検査機関
370	0	69.2	5	深井戸・浄水受水	膜ろ過	専用	良好	有	登録検査機関
0	0	63	6	深井戸・浄水受水	膜ろ過	専用	良好	有	登録検査機関
37	37	60	2	深井戸・浄水受水	膜ろ過	専用	良好	有	登録検査機関
0	0	137	1	深井戸・浄水受水	膜ろ過	専用	良好	有	登録検査機関
0	0	258	1	深井戸・浄水受水	膜ろ過	専用	良好	有	登録検査機関
0	0	32.1	4	深井戸・浄水受水	除鉄	専用	良好	有	登録検査機関
0	0	262	1	深井戸・浄水受水	膜ろ過	専用	良好	有	登録検査機関
0	0	61	4	表流水・浄水受水	膜ろ過	併用	良好	有	登録検査機関
0	0	75	3	深井戸・浄水受水	膜ろ過	専用	良好	有	登録検査機関
<b>13,757</b>	<b>8442</b>	<b>25574.2</b>	<b>216</b>						
97	87	67	0	深井戸	消毒のみ	専用	良好	有	登録検査機関
284	154	1200	0	深井戸と市水の併用	急速ろ過	専用	断減水	有	登録検査機関
0	0	0	2	受水		併用	良好	有	登録検査機関
59	0	1386	0	深井戸、湧水	消毒のみ	専用	良好	有	登録検査機関
405	200	165	0	深井戸	消毒のみ	専用	良好	有	登録検査機関
600	0	288	0	受水	消毒のみ	専用	良好	有	登録検査機関
232	0	62	0	深井戸	消毒のみ	専用	良好	有	登録検査機関
1,089	0	194	0	深井戸	除鉄	専用	良好	有	登録検査機関
463	0	100	0	深井戸	膜ろ過	専用	良好	有	登録検査機関
200	0	117	0	受水	除鉄	専用	良好	有	登録検査機関
180	0	150	0	浅井戸	急速ろ過	専用	良好	有	登録検査機関
400	0	230	0	深井戸と市水の併用	膜ろ過	専用	良好	有	登録検査機関
2,251	0	472	0	深井戸と市水の併用	膜ろ過	専用	良好	有	登録検査機関
3,000	0	3814	0	表流水と市水の併用	急速ろ過	専用	良好	有	登録検査機関
0	0	313	0	深井戸と市水の併用	除鉄	専用	良好	有	登録検査機関
94	0	79	0	深井戸	消毒のみ	専用		有	登録検査機関
348	372	0	0	深井戸	消毒のみ	専用			登録検査機関
0	0	192	0	深井戸と市水の併用	膜ろ過	専用	良好	有	登録検査機関
<b>9,702</b>	<b>813</b>	<b>8,829</b>	<b>2</b>						
155	114	187	0	深井戸	除鉄	併用	良好	無	登録検査機関
202	0	84	2	深井戸	消毒のみ	専用	良好	有	登録検査機関
1,000	0	1980	4	深井戸	消毒のみ	専用	良好	有	登録検査機関
0	0	83	1	深井戸	除鉄	専用	良好	有	登録検査機関
0	0	150	2	深井戸	消毒のみ	専用	良好	有	登録検査機関
0	0	139	2	深井戸	消毒のみ	専用	良好	有	登録検査機関
0	0	150	50	深井戸	除鉄	専用	良好	有	登録検査機関
0	0	70	2	深井戸	消毒のみ	専用	良好	有	登録検査機関
0	0	77	10	深井戸	消毒のみ	専用	良好	有	登録検査機関
0	0	200	4	深井戸	急速ろ過	専用	良好	有	登録検査機関
204	0	580	14	深井戸	除マンガン	併用	良好	有	登録検査機関
70	7	71	2	深井戸	消毒のみ	専用	良好	有	登録検査機関
0	0	464	1	深井戸	急速ろ過	専用	良好	有	登録検査機関
0	0	432	3	深井戸	除鉄	専用	良好	有	登録検査機関

## (4) 専用水道

(4)-3

番号	市町村名	施設 置 設 者 名 名	確 年 月 日	竣 年 月 日	給 水 区 域 の 上 簡 水 の 名 称
87	中津市	三光中学校	H14.12.5	S54.4.1	
88	中津市	三光総合運動公園	H14.10.24	H10.4.1	
89	中津市	特別養護老人ホームやすらぎ荘	H14.9.30	S47.4.1	0
	<b>中津市 計</b>	<b>17 施設</b>			
90	日田市	松野専用水道	S34.3.31	S25.3.31	
91	日田市	上野公園病院	H14.9.25	H2.10.1	
92	日田市	大分友愛病院	H14.9.27	H11.5.1	日田市上水道
93	日田市	大河原病院	H14.9.30	H1.6.1	日田市上水道
94	日田市	城谷病院	H14.10.8	H10.8.1	日田市上水道
95	日田市	萩尾公園	H14.10.16	S53.12.1	
96	日田市	社会福祉法人すぎのこ村	H14.10.16		
97	日田市	五反田胃腸科外科病院	H14.10.28	S56.1.1	日田市上水道
98	日田市	サッポロビール(株)新九州工場	H14.11.28	H12.1.1	
99	日田市	県立日田三隈高校	H15.2.24	S39.3.1	日田市上水道
100	日田市	花月園	H16.3.18	H16.4.1	日田市上水道
101	日田市	中ノ島園	H16.8.12	H16.9.1	日田市上水道
102	日田市	みるきースパサンビレッジ	S33.10.31	S60.10.1	天瀬簡易水道
103	日田市	ひぜんや	H14.9.30	H4.12.1	
104	日田市	(仮称)創価学会九州メモリアルパーク	H15.9.30	H17.6.1	
105	日田市	介護老人福祉施設翠明	H19.1.15	H19.3.1	
106	日田市	鯛生金山観光管理事務所	H18.11.13	S58.4.1	
107	日田市	松原地区	H15.3.6		
108	日田市	上野地区	H15.5.19		
109	日田市	オートボリス	H15.3.31	H2.10.1	
110	日田市	日田リハビリテーション病院	H21.2.23	H21.3.4	日田市上水道
111	日田市	日田中央病院	H23.9.9	H23.10.24	日田市上水道
112	日田市	済生会日田病院	H24.8.6	H24.9.14	日田市上水道
113	日田市	高度総合木材加工団地	H25.11.1		
	<b>日田市 計</b>	<b>24 施設</b>			
114	佐伯市	宇藤木	H14.9.30	S33.12.1	
115	佐伯市	川中	H24.11.28	S47.1.1	
	<b>佐伯市 計</b>	<b>2 施設</b>			
116	臼杵市	臼杵カントリークラブ	H14.12.27	S55.4.1	
	<b>臼杵市 計</b>	<b>1 施設</b>			
117	竹田市	小高野	S28.4.1	S28.4.1	
118	竹田市	特別養護老人ホーム悠々居	H14.9.30	S45.4.1	
119	竹田市	竹田医師会病院	H16.9.3	H13.3.1	上水道
120	竹田市	レゾネイトクラブくじゅう	H14.10.11	H5.12.1	
121	竹田市	大久保病院	H2.10.12	H9.10.1	都野簡易水道
122	竹田市	久住高原ゴルフ倶楽部	H14.10.15	H9.7.1	
123	竹田市	荻の里温泉	H14.11.5		荻簡易水道
124	竹田市	久住高原コテージオートビレッジ	H14.9.30		
	<b>竹田市 計</b>	<b>8 施設</b>			
125	豊後高田市	大分県立香々地青少年自然の家	H15.5.14	H12.3.1	
126	豊後高田市	真寿苑	H14.9.30	S53.4.1	
	<b>豊後高田市 計</b>	<b>2 施設</b>			

確認時 給水人口 (人)	現在 給水人口 (人)	施設 能力 (m3/日)	職員数 (人)	原水の 種 別	浄水施設の種別	施設の 専用兼 用の別	給水 状況	技術管理 者の設置	水質検査 機関名称
0	0	47	3	深井戸	消毒のみ	専用	良好	有	登録検査機関
0	0	736	11	深井戸	消毒のみ	専用	良好	有	登録検査機関
160	74	57	6	深井戸	消毒のみ	専用	良好	有	登録検査機関
<b>1,791</b>	<b>195</b>	<b>5,507</b>	<b>117</b>						
250	89	38	1	表流水	消毒のみ	専用	良好	有	登録検査機関
0	0	56	1	深井戸	消毒のみ	専用	良好	有	その他
0	0	86	1	深井戸	消毒のみ	専用	良好	有	登録検査機関
0	0	50.4	1	深井戸	消毒のみ	専用	良好	無	登録検査機関
0	0	49.5	1	深井戸	消毒のみ	専用	良好	有	その他
0	0	66.5	1	深井戸	消毒のみ	専用	良好	有	登録検査機関
0	0	24.6	1	深井戸	消毒のみ	専用	良好	無	その他
0	0	70.5	1	深井戸	消毒のみ	専用	良好	有	登録検査機関
0	0	200	1	深井戸	膜ろ過	専用	良好	有	登録検査機関
0	0	83.5	1	深井戸	消毒のみ	専用	良好	有	登録検査機関
85	67	39	1	深井戸	消毒のみ	専用	良好	有	その他
50	48	43.4	1	深井戸	消毒のみ	専用	良好	無	登録検査機関
0	0	90	1	湧水	消毒のみ	専用	良好	有	登録検査機関
0	0	500	1	深井戸	急速ろ過	専用	良好	有	登録検査機関
0	0	108	1	深井戸	消毒のみ	専用	良好	有	登録検査機関
87	48	29.9	1	深井戸	消毒のみ	専用	良好	無	登録検査機関
0	0	50	1	伏流水	緩速ろ過	専用	良好	有	登録検査機関
97	76	39.4	1	深井戸	消毒のみ	専用	良好	有	登録検査機関
99	67	40.5	1	深井戸	消毒のみ	専用	良好	有	登録検査機関
0	0	1460	1	深井戸	緩速ろ過	専用	良好	有	登録検査機関
0	0	48	1	深井戸	消毒のみ	専用	良好	有	登録検査機関
0	0	32	1	深井戸	膜ろ過	併用	良好	有	登録検査機関
0	0	88	1	深井戸	膜ろ過	併用	良好	有	登録検査機関
0	0	32.75	1	深井戸	消毒のみ	併用	良好	有	登録検査機関
<b>668</b>	<b>395</b>	<b>3,326</b>	<b>24</b>						
260	88	47	0	浅井戸	緩速ろ過	専用	良好	無	登録検査機関
93	90	27.9	0	湧水	簡易ろ過	専用	良好	無	登録検査機関
<b>353</b>	<b>178</b>	<b>75</b>	<b>0</b>						
0	0	131	1	浅井戸	急速ろ過	専用	専用	有	登録検査機関
<b>0</b>	<b>0</b>	<b>131</b>	<b>1</b>						
258	89	35.2	0	湧水	消毒のみ	専用	良好	無	登録検査機関
200	200	37	1	湧水	消毒のみ	専用	良好	有	登録検査機関
0	0	78	1	深井戸	消毒のみ	専用	良好	有	登録検査機関
0	0	62.4	1	深井戸	除鉄	専用	良好	有	登録検査機関
126	46	173	1	深井戸	消毒のみ	専用	良好	有	登録検査機関
0	0	144	1	深井戸	急速ろ過	専用	良好	有	登録検査機関
0	0	55	1	深井戸	消毒のみ	専用	良好	有	登録検査機関
0	0	148	1	深井戸	除マンガン	専用	良好	有	登録検査機関
<b>584</b>	<b>335</b>	<b>733</b>	<b>7</b>						
0	0	375	0	深井戸	消毒のみ	専用	良好	無	登録検査機関
165	79	41	0	深井戸	消毒のみ	専用	良好	有	登録検査機関
<b>165</b>	<b>79</b>	<b>416</b>	<b>0</b>						

## (4) 専用水道

(4)-4

番号	市町村名	設 施 置 設 者 名 名	確 年 月 日	竣 年 月 日	給 水 区 域 の 上 簡 水 の 名 称
127	杵築市	西北新町水道組合	S27.1.1	S27.1.1	上水道
128	杵築市	杵築オレンジ病院専用水道	H4.11.11	H5.3.31	
129	杵築市	大分キャンノンマテリアル専用水道	H16.5.26	H11.4.1	相原簡水
130	杵築市	特別養護老人ホーム心助園	H15.3.28	H15.4.3	相原簡水
131	杵築市	ロイヤルシティ別府湾杵築リゾート	H7.9.6	H7.10.15	
132	杵築市	サニータウン杵築	M33.1.0		
133	杵築市	特別養護老人ホーム菩提樹	H19.11.5		
134	杵築市	住吉浜リゾートパーク	H22.12.20	S49.12.1	
	<b>杵築市 計</b>	<b>8 施設</b>			
135	宇佐市	柳ヶ浦高校男子寮	H3.2.12	H4.3.3	宇佐市上水道
136	宇佐市	糸口福祉センター	H6.4.7	H6.9.1	宇佐市上水道
137	宇佐市	ケアハウス光	H14.10.1	H12.4.1	宇佐市上水道
138	宇佐市	バナソニック九州	H14.9.30	S45.3.1	宇佐市上水道
139	宇佐市	宇佐胃腸病院	H14.10.15	H2.10.1	
140	宇佐市	Mr. Max宇佐店	H14.10.25	H12.12.1	宇佐市上水道
141	宇佐市	県立歴史博物館	H14.10.15		宇佐市上水道
142	宇佐市	佐藤第一病院	H17.3.11	H17.4.1	宇佐市上水道
143	宇佐市	九州アフリカライオンサファリ	H17.3.31	S51.5.1	
	<b>宇佐市 計</b>	<b>9 施設</b>			
144	豊後大野市	菅生専用水道	S32.6.20	S32.9.1	三重町上水道
145	豊後大野市	牧口駅前専用水道	S33.11.1	S33.11.1	清川簡易水道(長迫地区)
146	豊後大野市	木野専用水道	S28.4.1	S29.12.1	
147	豊後大野市	長峰	S22.4.1	S22.7.1	千歳簡易水道
148	豊後大野市	大分県光明寮	H14.10.11	H14.10.11	
149	豊後大野市	大分県立三重総合高等学校	H14.10.21	H14.10.21	
150	豊後大野市	社会福祉法人偕生会	H14.9.30	H14.9.30	
151	豊後大野市	KBツツキ(株)大分工場	H2.9.30	H2.9.30	
152	豊後大野市	紫雲荘	H18.2.20	H18.3.15	
	<b>豊後大野市 計</b>	<b>9 施設</b>			
153	由布市	龍原専用水道	S32.3.31	S32.4.1	
154	由布市	湯布院厚生年金病院専用水道	S54.12.1	S55.1.1	湯布院町上水道
155	由布市	石松湯山専用水道	S27.4.1	S29.5.1	湯布院町上水道
156	由布市	自衛隊湯布院駐屯地専用水道	S54.4.11	S55.1.1	湯布院町上水道
157	由布市	陸上自衛隊湯布院駐屯地業務隊長、陸上自衛隊湯布院駐屯地	H18.5.31	H19.2.9	
158	由布市	別府の森ゴルフ倶楽部	H14.9.30	S49.11.1	
159	由布市	ブライム・ヴィラ	H14.9.30	H14.4.1	
160	由布市	白心荘	H14.9.30	H11.4.1	湯布院町上水道
161	由布市	東急湯布高原別荘地	H14.9.30	S48.11.1	
162	由布市	袖富の郷彩岳庵	H14.9.30	H11.9.1	湯布院町上水道

確認時 給水人口 (人)	現在 給水人口 (人)	施設 能力 (m3/日)	職員数 (人)	原水の 種 別	浄水施設の種別	施設の 専用兼 用の別	給水 状況	技術管理 者の設置	水質検査 機関名称
650	217	150	3	伏流水	消毒のみ	専用	良好	有	登録検査機関
130	0	59	1	深井戸	消毒のみ	専用	良好	無	登録検査機関
0	0	160	4	深井戸	急速ろ過	専用	良好	有	登録検査機関
80	80	40	1	深井戸	消毒のみ	専用	良好	有	登録検査機関
5,000	354	554	2	深井戸	除鉄	専用	良好	有	登録検査機関
120	7	30	1	深井戸	消毒のみ	専用	良好	無	登録検査機関
81	0	36.2	1	深井戸	急速ろ過	専用	良好	有	登録検査機関
0	0	130	1	深井戸	急速ろ過	専用	良好	有	登録検査機関
<b>6,061</b>	<b>658</b>	<b>1,159</b>	<b>14</b>						
102	43	100	1	深井戸	消毒のみ	専用	良好	不要	登録検査機関
242	262	50	1	深井戸	除鉄	専用	良好	不要	登録検査機関
50	49	43	1	深井戸	消毒のみ	専用	良好	無	登録検査機関
20	34	410	1	深井戸	消毒のみ	専用	良好	有	登録検査機関
330	60	302	1	深井戸	消毒のみ	専用	良好	有	登録検査機関
0	50	132	1	深井戸	除鉄	専用	良好	無	その他
171	20	36.2	1	深井戸	消毒のみ	専用	良好	無	登録検査機関
0	110	78	1	深井戸	消毒のみ	専用	良好	無	登録検査機関
1,300	80	500	1	湧水	緩速ろ過	併用	良好	有	登録検査機関
<b>2,215</b>	<b>708</b>	<b>1,651</b>	<b>9</b>						
104	81	20	0	湧水	消毒のみ	専用	良好	不要	登録検査機関
250	29	38	0	深井戸	消毒のみ	専用	良好	不要	登録検査機関
245	118	48	0	湧水	消毒のみ	専用	良好	不要	登録検査機関
210	98	29	0	深井戸	消毒のみ	専用	良好	無	登録検査機関
87	90	15	0	深井戸	消毒のみ	専用	良好	有	登録検査機関
400	557	36	0	深井戸	消毒のみ	専用	良好	有	登録検査機関
110	100	33	0	深井戸	消毒のみ	専用	良好	有	登録検査機関
150	69	600	0	深井戸	除鉄	併用	良好	有	登録検査機関
160	290	80	0	浅井戸	消毒のみ	専用	良好	有	登録検査機関
<b>1,716</b>	<b>1,432</b>	<b>899</b>	<b>0</b>						
303	137	45	1	表流水	消毒のみ	専用	良好	無	登録検査機関
362	33	247	1	深井戸	消毒のみ	専用	良好	無	登録検査機関
860	793	64.8	1	湧水	消毒のみ	専用	良好	無	登録検査機関
700	342	552	3	湧水	消毒のみ	専用	良好	有	登録検査機関
0	0	0	2	湧水	膜ろ過	併用	良好	有	登録検査機関
0	0	720	1	深井戸	消毒のみ	専用	良好	有	登録検査機関
225	20	432	1	深井戸	消毒のみ	専用	良好	有	登録検査機関
135	69	40.5	1	浅井戸	消毒のみ	専用	良好	有	登録検査機関
0	0	2200	1	湧水	消毒のみ	専用	良好	有	登録検査機関
0	0	60	1	深井戸	消毒のみ	専用	良好	有	登録検査機関

## (4) 専用水道

(4)-5

番号	市町村名	施設 置 設 者 名 名	確 年 月 日	竣 年 月 日	給 水 区 域 の 上 簡 水 の 名 称
163	由布市	リックスプリングヴァレー	H14.10.8	H5.1.1	
164	由布市	ゆふトピア	H15.2.10	H11.2.1	
165	由布市	湯布院ハーブガーデン	H14.12.16	H5.10.1	
166	由布市	ゆふいん七色の風	H15.3.12	S43.4.1	
167	由布市	湯布院分譲別荘地	S53.3.30	S53.3.1	
168	由布市	大分大学医学部	H21.6.5	H21.6.18	由布市挟間町上水道
	<b>由布市 計</b>	<b>16 施設</b>			
169	国東市	国見町熊毛専用水道	H14.11.5	S62.11.10	
170	国東市	国見町老人ホーム専用水道	H25.4.1	S47.4.1	
171	国東市	国見病院	H14.10.5	H11.7.31	
172	国東市	大分ホリデイケープ	H18.10.13	H18.5.10	
173	国東市	櫛来海岸専用水道	H18.1.13	H18.3.15	
174	国東市	くにさきの郷	H17.3.24	H17.4.1	
175	国東市	国東市民病院	H15.7.15	S51.4.1	安岐簡易水道
	<b>国東市 計</b>	<b>7 施設</b>			
176	日出町	ハーモニーランド	H15.10.6		
177	日出町	ホテルソラージュ	H22.7.30	H22.8.10	日出町上水道
178	日出町	日出町東仁王	S34.1.19	S34.12.1	日出町上水道
	<b>日出町 計</b>	<b>3 施設</b>			
179	九重町	木納水	H23.5.12		
180	九重町	田野中部	H23.5.12	S34.3.31	飯田簡水
181	九重町	千町無田	H23.5.12	S33.12.1	
182	九重町	星生ホテル	H14.9.30	S54.4.29	
183	九重町	九重グリーンパーク	H17.10.14	S54.4.1	
184	九重町	奥郷	H23.5.12	S34.5.1	
185	九重町	橋の爪	H23.5.12	S33.3.1	
186	九重町	水分パーキングエリア	H22.8.20	H14.10.24	
	<b>九重町 計</b>	<b>8 施設</b>			
187	玖珠町	大隈元組専用水道	S35.3.8	S35.2.1	
188	玖珠町	大原野専用水道	S35.3.18	S35.4.1	
189	玖珠町	花香専用水道	S29.7.12	S35.2.1	
190	玖珠町	陸上自衛隊玖珠駐屯地業務隊長、陸上自衛隊玖珠駐屯地	H19.6.15	H20.3.1	玖珠町上水道
191	玖珠町	伐株山憩いの森キャンプ場	H15.9.16	H15.9.1	
192	玖珠町	陸上自衛隊湯布院駐屯地業務隊長、日出生台演習場	H16.10.27	H16.12.22	
	<b>玖珠町 計</b>	<b>6 施設</b>			
	<b>合計</b>	<b>192</b>			

確認時 給水人口 (人)	現在 給水人口 (人)	施設 能力 (m3/日)	職員数 (人)	原水の 種 別	浄水施設の種別	施設の 専用兼 用の別	給水 状況	技術管理 者の設置	水質検査 機関名称
700	60	216	1	深井戸	消毒のみ	専用	良好	有	登録検査機関
0	0	25	1	浅井戸	消毒のみ	専用	良好	有	登録検査機関
0	0	80	1	深井戸	消毒のみ	専用	良好	有	登録検査機関
0	0	270	1	深井戸	急速ろ過	専用	良好	有	登録検査機関
0	0	80	1	深井戸	消毒のみ	専用	良好	有	登録検査機関
92	46	700	1	深井戸・浄水受水	膜ろ過	専用	良好	有	登録検査機関
<b>3,377</b>	<b>1,500</b>	<b>5,732</b>	<b>19</b>						
310	16	55	0	深井戸	消毒のみ	専用	良好	有	登録検査機関
205	50	81	0	深井戸	消毒のみ	専用	良好	有	登録検査機関
120	0	60	0	深井戸	消毒のみ	専用	良好	有	登録検査機関
360	36	272	0	深井戸	消毒のみ	専用	良好	有	登録検査機関
0	0	55	0	深井戸	消毒のみ	専用	良好	有	登録検査機関
120	120	29.2	0	深井戸	除鉄	専用	良好	有	登録検査機関
970	0	157	0	深井戸	急速ろ過	専用	良好	有	登録検査機関
<b>2,085</b>	<b>222</b>	<b>709</b>	<b>0</b>						
0	0	1000	1	受水	消毒のみ	専用	良好	有	登録検査機関
0	0	187	1	深井戸・浄水受水	消毒のみ	併用	良好	有	登録検査機関
110	100	17	0	湧水	消毒のみ	専用	良好	有	登録検査機関
<b>110</b>	<b>100</b>	<b>1,204</b>	<b>2</b>						
155	70	40	0	湧水	消毒のみ	専用	良好	有	登録検査機関
400	235	60	0	湧水	消毒のみ	専用	良好	有	登録検査機関
396	244	58	0	湧水	消毒のみ	専用	良好	無	登録検査機関
1	1	300	0	湧水	消毒のみ	専用	良好	有	登録検査機関
11	11	115	0	湧水	消毒のみ	専用	良好	有	登録検査機関
105	118	17	0	湧水	消毒のみ	専用	良好	無	登録検査機関
110	48	17	0	湧水	消毒のみ	専用	良好	無	登録検査機関
1	0	25.8	0	深井戸	消毒のみ	専用	良好	有	登録検査機関
<b>1,179</b>	<b>727</b>	<b>633</b>	<b>0</b>						
252	115	42	1	湧水	消毒のみ	専用	良好	有	登録検査機関
211	103	34	1	湧水	消毒のみ	専用	良好	有	登録検査機関
137	85	11	1	湧水	消毒のみ	専用	良好	有	登録検査機関
0	0	0	1	受水	消毒のみ	併用	良好	有	登録検査機関
0	0	30.8	1	深井戸	消毒のみ	専用	良好	有	登録検査機関
0	0	0	1	深井戸	消毒のみ	併用	良好	有	登録検査機関
<b>600</b>	<b>303</b>	<b>118</b>	<b>6</b>						
<b>44363</b>	<b>16087</b>	<b>56696.15</b>	<b>417</b>						

## (5)給水施設

(5)-1

番号	市町村名	施設名	経営主体別	施年	工月	確認時 給人口 (人)	現給時 人口 (人)	在 水 口 種	原水の別	浄水施設 の別	計給水量 (m <sup>3</sup> /日)	画 量	給水状況	水質検査 実施機関
1	大分市	新道	その他	S35.12		58	53	湧水		消毒のみ	9		良好	
2	大分市	門前	その他	S35.3		195	93	湧水		消毒のみ	30		良好	登録検査機関
3	大分市	大塔	その他	S29.12		126	95	深井戸		消毒のみ	36		良好	
<b>大分市計</b>				<b>3施設</b>		<b>379</b>	<b>241</b>				<b>75</b>			
4	別府市	合棚	その他	S56.2		65	38	湧水		消毒のみ	10		良	
5	別府市	白雲山荘	その他	S38.8		200	0	表流水		急速ろ過	536		未給水	
6	別府市	大所	公営	H19.11		92	71	深井戸		急速	27		良	登録検査機関
7	別府市	城の内	その他	S37.3		40	40	湧水		消毒のみ	15		良	その他
8	別府市	隠山	その他	S41.10		45	45	湧水		消毒のみ	60		良	上水道
9	別府市	一燈園	その他	S52.10		50	250	深井戸		消毒のみ	19		良	
10	別府市	鳥越	その他	S58.1		97	99	深井戸		消毒のみ	10		良	上水道
<b>別府市計</b>				<b>7施設</b>		<b>589</b>	<b>543</b>				<b>676</b>			
11	中津市	山ノ下給水組合	その他	S34.4		100	78	深井戸		消毒のみ	25		良	登録検査機関
12	中津市	東田口	その他	S35.5		178	47	湧水		緩速ろ過	27		良	その他
13	中津市	町地区	公営	H6.3		87	57	深井戸		消毒のみ	48		良	登録検査機関
14	中津市	西谷中地区	公営	H4.11		84	53	深井戸		消毒のみ	44		良	登録検査機関
15	中津市	西谷上地区	公営	H4.11		66	46	深井戸		消毒のみ	50		良	登録検査機関
16	中津市	アーバンハイツ曾木	公営	H7.2		94	94	深井戸		消毒のみ	24		良	
17	中津市	浜田地区	公営	H9.5		92	58	深井戸		消毒のみ	22		良	登録検査機関
18	中津市	小柿山	公営	S60.3		73	38	深井戸		消毒のみ	43		良	登録検査機関
19	中津市	宮園	公営	S62.3		86	60	深井戸		消毒のみ	17		良	登録検査機関
20	中津市	一ツ戸	公営	H8.3		75	64	深井戸		消毒のみ	20		良	登録検査機関
21	中津市	長尾野	公営	S58.4		90	64	深井戸		消毒のみ	30		良	登録検査機関
<b>中津市計</b>				<b>11施設</b>		<b>1,025</b>	<b>659</b>				<b>350</b>			
22	日田市	棚野地区	公営	S55.5		100	62	深井戸		消毒のみ	42		良	その他
23	日田市	高井地区	公営	S57.9		100	79	深井戸		消毒のみ	39		良	その他
24	日田市	月出山地区	公営	S63.11		61	54	深井戸		消毒のみ	16		良	その他
25	日田市	三ノ宮町2丁目地区	公営	H6.8		87	82	深井戸		消毒のみ	26		良	その他
26	日田市	釘原地区	その他	S39.3		90	64	深井戸		消毒のみ	20		良	その他
27	日田市	はぎの園	公営	S58.10		84	110	分水		消毒のみ	21		良	その他
28	日田市	朝日団地	その他	S59.12		72	67	深井戸		消毒のみ	14		良	その他
29	日田市	大鶴地区	その他	S28.9		225	50	深井戸		消毒のみ	34		良	その他
30	日田市	堂尾	その他	S38.8		96	94	湧水		消毒のみ	15		良	
31	日田市	宮園	公営	H2.4		54	35	深井戸		消毒のみ	14		良	その他
32	日田市	合鶴	公営	H9.3		63	52	表流水		緩(上向)	35		良	その他
33	日田市	程野	公営	H5.4		73	36	表流水		消毒のみ	25		良	その他
34	日田市	松の峠	その他	S43.8		85	46	湧水		消毒のみ	30		量不足	
35	日田市	加峯	その他	S45.8		98	66	湧水		消毒のみ	20		良	
36	日田市	高取	その他	S50.7		60	30	深井戸		消毒のみ	9		良	
37	日田市	吾々路	その他	H6.3		95	77	深井戸		消毒のみ	24		良	その他
38	日田市	中津尾	その他	H6.3		97	98	深井戸		消毒のみ	55		良	その他
39	日田市	汗入場	その他	H6.3		50	28	深井戸		消毒のみ	41		良	その他
40	日田市	久栄谷	その他	H6.3		87	86	深井戸		消毒のみ	44		良	その他
41	日田市	湯山	その他	S39.8		60	63	湧水		消毒のみ	9		良	
42	日田市	袋上村区	その他	S32.2		52	51	湧水		消毒のみ	8		良	
43	日田市	竹の首	その他	S44.10		67	63	湧水		消毒のみ	10		良	
44	日田市	見取	その他	S45.8		96	83	深井戸		消毒のみ	14		良	
45	日田市	池の原	その他	S49.6		68	53	湧水		消毒のみ	14		良	



(5)給水施設

(5)-2

番号	市町村名	施設名	経営主体別	施年	工月	確認時 給水人口 (人)	現給水 人口 (人)	原水の別	浄水施設の別	計給水量 (m <sup>3</sup> /日)	画水量	給水状況	水質検査 実施機関
46	日田市	栗宮八久保	その他	S56.4		83	90	湧水	消毒のみ	84		良	
47	日田市	尾戸	その他	S31.10		92	83	湧水	消毒のみ	20		良	
48	日田市	片峰地区	公営	S54.3		99	67	深井戸	消毒のみ	20		良	その他
49	日田市	本城二地区	公営	H23.12.28		97	97	深井戸	消毒のみ	20		良	登録検査機関
<b>日田市計</b>				<b>28施設</b>		<b>2,391</b>	<b>1,866</b>			<b>723</b>			
50	佐伯市	上浦大浜	公営	S33.5		80	14	湧水	緩速ろ過	15		良	登録検査機関
51	佐伯市	本匠虫月	公営	S62.3		60	18	湧水	緩速ろ過	12		良	登録検査機関
52	佐伯市	本匠上津川	公営	S62.2		92	51	表流水	緩速ろ過	23		良	登録検査機関
53	佐伯市	佐伯大越	公営	H13.10		69	55	浅井戸	膜ろ過	32		良	登録検査機関
<b>佐伯市計</b>				<b>4施設</b>		<b>301</b>	<b>138</b>			<b>82</b>			
54	臼杵市	狭岡	その他	S34.9		78	37	湧水	消毒のみ	12		良	
55	臼杵市	通	その他	S58.8		80	45	表流水	緩速ろ過	12		良	
56	臼杵市	中ノ川	その他	H5.11		95	72	浅井戸	消毒のみ	24		良	
57	臼杵市	川原内	その他	S32.3		93	2	湧水	消毒のみ	15		良	
58	臼杵市	倉ノ尾	その他	S36.4		56	2	湧水	消毒のみ	14		良	
59	臼杵市	坪江	その他	S41.11		90	101	湧水	消毒のみ	14		良	
60	臼杵市	吉小野	その他	S33.5		95	60	湧水	消毒のみ	13		良	
61	臼杵市	鳴川	その他	S46.9		90	41	表流水	緩速ろ過	14		良	
62	臼杵市	笠場	その他	S48.6		96	10	浅井戸	緩速ろ過	18		量不足	
63	臼杵市	下宮本	その他	S33.5		157	2	表流水	緩速ろ過	26		良	
64	臼杵市	岩屋川	その他	S33.5		105	77	表流水	緩速ろ過	18		良	
65	臼杵市	広原	その他	S32.5		205	64	浅井戸	消毒のみ	28		良	
66	臼杵市	遠久原	その他	S11.12		70	34	湧水	消毒のみ	11		良	
67	臼杵市	戸屋平	その他	S30.5		50	42	湧水	消毒のみ	8		良	
68	臼杵市	本垣河内	その他	S31.11		70	38	湧水	消毒のみ	11		良	
69	臼杵市	出羽	その他	S32.4		84	31	湧水	消毒のみ	13		良	
70	臼杵市	立花	その他	S33.6		69	20	湧水	消毒のみ	16		良	
71	臼杵市	上ノ口	その他	S34.4		70	27	湧水	消毒のみ	11		良	
72	臼杵市	内平	その他	S31.2		86	39	湧水	消毒のみ	13		良	
73	臼杵市	内河野	その他	S31.3		77	62	湧水	消毒のみ	12		良	
74	臼杵市	菅無田	公営	H1.3		97	64	深井戸	消毒のみ	43		良	
75	臼杵市	黒坂	公営	H2.5		83	52	湧水	消毒のみ	36		良	
<b>臼杵市計</b>				<b>22施設</b>		<b>1,996</b>	<b>922</b>			<b>377</b>			
76	津久見市	東畑	その他	S27.8		66	30	表流水	緩速ろ過	13		良	登録検査機関
77	津久見市	葛畑	その他	S27.10		98	24	表流水	緩速ろ過	18		良	登録検査機関
78	津久見市	鍛長	その他	S40.3		95	88	表流水	緩速ろ過	30		良	登録検査機関
79	津久見市	大村	その他	S28.7		193	11	湧水	緩速ろ過	30		良	登録検査機関
<b>津久見市計</b>				<b>4施設</b>		<b>452</b>	<b>153</b>			<b>91</b>			
80	竹田市	長小野	その他	S29		82	35	湧水	消毒のみ	13		良	登録検査機関
81	竹田市	岩本	その他	S30.10		99	43	湧水	消毒のみ	15		良	登録検査機関
82	竹田市	紙漣	その他	S31		87	17	湧水	消毒のみ	13		良	登録検査機関
83	竹田市	上今	その他	S34		84	46	深井戸	消毒のみ	13		良	登録検査機関
84	竹田市	梅木	その他	S45.4		80	37	湧水	消毒のみ	16		良	登録検査機関
85	竹田市	神高	その他	S45.6		98	67	湧水	消毒のみ	24		良	登録検査機関
86	竹田市	森屋	その他	S51.1		73	48	深井戸	消毒のみ	15		良	登録検査機関
87	竹田市	久保	その他	S53.8		66	32	湧水	消毒のみ	42		良	登録検査機関
88	竹田市	上折立	その他	S53.10		85	30	湧水	消毒のみ	20		良	登録検査機関
89	竹田市	志土知	その他	S55.1		96	38	湧水	消毒のみ	48		良	登録検査機関

## (5)給水施設

(5)-3

番号	市町村名	施設名	経営主 種別	施年	工 月	確 認 時 給 人 (人)	現 給 人 (人)	在 水 口 種	原 水 の 別	浄 水 施 設 の 種 別	計 給 水 量 (m <sup>3</sup> /日)	画 量	給 水 状 況	水 質 検 査 機 関
90	竹田市	吉初	その他	S36.6		75	15	湧水	消毒のみ	15	良	登録検査機関		
91	竹田市	穴井迫	その他	S59.3		75	62	湧水	消毒のみ	15	良	登録検査機関		
92	竹田市	楠野	その他	S34.12		105	52	湧水	消毒のみ	32	良	登録検査機関		
93	竹田市	炭竈	その他	S27.10		160	40	湧水	消毒のみ	24	良	登録検査機関		
94	竹田市	原山	その他	S29.		189	60	深井戸	消毒のみ	30	良	登録検査機関		
95	竹田市	上片ヶ瀬	その他	S32.10		163	65	湧水	消毒のみ	43	良	登録検査機関		
96	竹田市	小川	その他	S31.3		280	63	湧水	消毒のみ	38	良	登録検査機関		
97	竹田市	徳の尾	その他	S34.3		57	46	湧水	消毒のみ	12	良	登録検査機関		
98	竹田市	巢原	その他	S33.7		54	46	湧水	消毒のみ	8	良	登録検査機関		
99	竹田市	皆ヶ瀬	その他	S36.3		83	63	湧水	消毒のみ	13	良	登録検査機関		
100	竹田市	境川	その他	S35.3		90	83	湧水	消毒のみ	14	良	登録検査機関		
101	竹田市	小倉	その他	S44.12		90	43	湧水	消毒のみ	14	良	登録検査機関		
102	竹田市	寺原	その他	H11.11		70	76	湧水	消毒のみ	11	良	登録検査機関		
103	竹田市	丸山	その他	S51.3		83	28	湧水	消毒のみ	13	良	登録検査機関		
104	竹田市	荻の迫	その他	S40.12		88	71	湧水	消毒のみ	13	良	登録検査機関		
105	竹田市	青柳	その他	S42.5		76	72	湧水	消毒のみ	11	良	登録検査機関		
106	竹田市	神馬	その他	S41.7		95	97	湧水	消毒のみ	14	良	登録検査機関		
107	竹田市	石田	その他	S34.4		69	68	湧水	消毒のみ	24	良	登録検査機関		
108	竹田市	市・石田	その他	S46.3		96	114	湧水	消毒のみ	14	良	登録検査機関		
109	竹田市	石原	その他	H8.4		80	82	湧水	消毒のみ	12	良	登録検査機関		
110	竹田市	有氏・湯ノ上	その他	S36.4		95	101	湧水	消毒のみ	14	良	登録検査機関		
111	竹田市	桑木山崎	その他	S35.3		60	33	湧水	消毒のみ	10	良	登録検査機関		
112	竹田市	社家	その他	S35.2		77	32	湧水	消毒のみ	13	良	登録検査機関		
113	竹田市	長野	その他	S37.7		86	46	湧水	消毒のみ	15	良	登録検査機関		
114	竹田市	長湯	その他	S38.10		98	17	湧水	消毒のみ	15	良	登録検査機関		
115	竹田市	久保	その他	S40.10		59	33	深井戸	消毒のみ	15	良	登録検査機関		
116	竹田市	下迫	その他	S42.10		62	57	深井戸	消毒のみ	9	良	登録検査機関		
117	竹田市	須郷	その他	S55.1		50	82	深井戸	消毒のみ	10	良	登録検査機関		
118	竹田市	柚柑子	その他	S28.7		128	61	湧水	消毒のみ	17	良	登録検査機関		
	<b>竹田市計</b>	<b>39施設</b>				<b>3,643</b>	<b>2,101</b>			<b>708</b>				
119	豊後高田市	佐古田地	公営	H9.3		55	85	深井戸	消毒のみ	16	良	登録検査機関		
120	豊後高田市	中平地区	その他	H20.3		77	60	深井戸	消毒のみ	21	良	登録検査機関		
	<b>豊後高田市計</b>	<b>2施設</b>				<b>132</b>	<b>145</b>			<b>37</b>				
121	杵築市	新興第1水道組合	その他	S53.1		81	47	深井戸	消毒のみ	16	良	登録検査機関		
122	杵築市	藤川中尾	その他	S43.5		75	44	深井戸	消毒のみ	15	良	登録検査機関		
123	杵築市	原南	その他	S62.7		89	99	深井戸	消毒のみ	20	良	登録検査機関		
124	杵築市	熊野	その他	H5.4		50	48	深井戸	消毒のみ	8	良	登録検査機関		
125	杵築市	賀貫東西	その他	S62.4		91	66	深井戸	消毒のみ	14	良	登録検査機関		
126	杵築市	鹿倉	その他	S33.3		61	31	湧水	消毒のみ	9	良	登録検査機関		
127	杵築市	高平	その他	S36.12		88	37	湧水、深井戸	消毒のみ	14	良	登録検査機関		
128	杵築市	船部	その他	S48.3		80	45	深井戸	消毒のみ	12	良	登録検査機関		
129	杵築市	尾上	その他	S61.7		82	96	深井戸	消毒のみ	13	良	登録検査機関		
130	杵築市	大方平	その他	S48.3		75	26	深井戸	消毒のみ	11	良	登録検査機関		
131	杵築市	野辺	その他	S45.6		98	77	深井戸	消毒のみ	25	良	登録検査機関		
132	杵築市	美濃山	その他	S61.4		76	67	深井戸	消毒のみ	90	良	登録検査機関		
133	杵築市	豊栄	その他	S38.12		94	61	深井戸	緩速ろ過	15	良	登録検査機関		
134	杵築市	狩宿	その他	S50.6		83	57	深井戸	消毒のみ	13	良	登録検査機関		
135	杵築市	尾払	その他	S53.8		75	39	深井戸	緩速ろ過	20	良	登録検査機関		

## (5)給水施設

(5)-4

番号	市町村名	施設名	経営主体別	施年	工月	確認時給 人(人)	現給時給 人(人)	在給時給 人(人)	原水の別	浄水施設 の別	計給水量 (m <sup>3</sup> /日)	画況	水質検査 機関
136	杵築市	緑町ニュータウン	その他	H1.1		93	92	深井戸	消毒のみ	23	良	登録検査機関	
137	杵築市	上河内上	その他	S35.5		85	62	湧水	消毒のみ	11	良	登録検査機関	
138	杵築市	鍛冶屋坊	その他	S36.4		99	89	湧水	消毒のみ	15	良	登録検査機関	
139	杵築市	上河内下	その他	S41.7		64	82	湧水	消毒のみ	9	良	登録検査機関	
140	杵築市	松尾	その他	S41.9		99	41	湧水	消毒のみ	15	良	登録検査機関	
141	杵築市	吉野渡	その他	S51.2		51	25	湧水	消毒のみ	8	良	登録検査機関	
142	杵築市	上畑	その他	H5.2		94	47	深井戸	消毒のみ	24	良	登録検査機関	
143	杵築市	下村	その他	H5.3		97	68	深井戸	消毒のみ	24	良	登録検査機関	
144	杵築市	柚之迫・西岳	その他	H8.2		76	48	深井戸	除鉄・除マ	19	良	登録検査機関	
145	杵築市	津山	その他	S35.10		42	50	深井戸	消毒のみ	16	良	登録検査機関	
146	杵築市	瑞雲荘	公営	S56.4		54	47	深井戸	消毒のみ	16	良	登録検査機関	
<b>杵築市計</b>				<b>26施設</b>		<b>2,052</b>	<b>1,491</b>			<b>473</b>			
147	宇佐市	大分県糸口厚生園	その他	H18.11		69	69	深井戸	消毒のみ	19	良	登録検査機関	
148	宇佐市	北宇佐	公営	S45.10		99	29	深井戸	消毒のみ	15	良	登録検査機関	
149	宇佐市	柳ヶ浦女子寮	その他	H3.3		65	48	深井戸	消毒のみ	16	良	登録検査機関	
150	宇佐市	農業技術センター	その他	S41.10		220	87	深井戸	消毒のみ	58	良	登録検査機関	
151	宇佐市	台ノ原ニュータウン	その他	H11.4		96	15	深井戸	消毒のみ	47	良	その他	
152	宇佐市	十ヶ平	その他	S38.3		96	42	表流水	緩速ろ過	13	良	登録検査機関	
153	宇佐市	東椎屋	その他	S39.6		100	97	湧水	緩速ろ過	15	良	登録検査機関	
154	宇佐市	田平	その他	S33.10		75	37	湧水	消毒のみ	13	良	登録検査機関	
155	宇佐市	平ヶ倉	公営	S50.6		53	9	表流水	緩速ろ過	8	良	登録検査機関	
156	宇佐市	熊	公営	S51.12		60	44	湧水	消毒のみ	9	良	登録検査機関	
<b>宇佐市計</b>				<b>10施設</b>		<b>933</b>	<b>477</b>			<b>214</b>			
157	豊後大野市	百枝第二	その他	S31.2		70	9	湧水	消毒のみ	11	良	登録検査機関	
158	豊後大野市	向野下組	その他	S31.10		85	84	深井戸	消毒のみ	13	良	登録検査機関	
159	豊後大野市	浅水	その他	S38.9		97	38	湧水	消毒のみ	15	良	登録検査機関	
160	豊後大野市	久原	公営	S53.3		75	50	湧水	消毒のみ	33	良	登録検査機関	
161	豊後大野市	中尾	その他	S52.7		84	45	深井戸	消毒のみ	16	良	登録検査機関	
162	豊後大野市	光明寮	その他	S53.6		84	118	深井戸	消毒のみ	19	良	登録検査機関	
163	豊後大野市	入北	公営	H1.9		89	30	表流水	緩(向上)	39	良	登録検査機関	
164	豊後大野市	百枝中西	その他	S31.1		54	13	湧水	消毒のみ	8	良		
165	豊後大野市	上田原馬場	その他	S27.3		79	38	湧水	消毒のみ	18	良		
166	豊後大野市	法泉庵	その他	S31.4		70	37	湧水	消毒のみ	11	良		
167	豊後大野市	内山庵の園	その他	S37.1		67	30	湧水	消毒のみ	10	良		
168	豊後大野市	芦刈	その他	S35.2		66	40	深井戸	消毒のみ	10	良		
169	豊後大野市	久原向原	その他	S31.8		63	10	湧水	消毒のみ	10	良		
170	豊後大野市	増氏	その他	S30.8		54	10	湧水	消毒のみ	12	良		
171	豊後大野市	安養寺	その他	S37.7		61	20	湧水	消毒のみ	9	良		
172	豊後大野市	上小坂	その他	S30.1		115	56	深井戸	消毒のみ	17	良	登録検査機関	
173	豊後大野市	下小坂地区	その他	S31.6		168	40	浅井戸	消毒のみ	25	良	登録検査機関	
174	豊後大野市	津留上	その他	S38.		51	29	湧水	消毒のみ	13	良	登録検査機関	
175	豊後大野市	宇田	その他	S33.		51	26	湧水	消毒のみ	15	良	登録検査機関	
176	豊後大野市	柚ノ木	その他	S41.		53	29	湧水	消毒のみ	16	良	登録検査機関	
177	豊後大野市	宇田枝下組	その他	S41.		52	47	湧水	消毒のみ	17	良	登録検査機関	
178	豊後大野市	宮迫	その他	S48.		78	35	深井戸	消毒のみ	20	良	登録検査機関	
179	豊後大野市	宮津留	その他	S27.4		113	28	湧水	消毒のみ	17	良	登録検査機関	
180	豊後大野市	中野	その他	S32.11		145	85	湧水	消毒のみ	22	良	登録検査機関	
181	豊後大野市	平	その他	S37.		50	33	深井戸、湧水	消毒のみ	8	良	登録検査機関	

## (5) 給水施設

(5)-5

番号	市町村名	施設名	経営主体別	施年	工月	確認時給 人(人)	現給時給 人(人)	在給時給 人(人)	原水の別	浄水施設の別	計給水量 (m <sup>3</sup> /日)	給水状況	水質検査機関
182	豊後大野市	平治畑	その他	S33.9		75	26		湧水	消毒のみ	13	良	登録検査機関
183	豊後大野市	上年野	その他	S35.9		80	27		湧水	消毒のみ	16	良	登録検査機関
184	豊後大野市	小野	その他	S41.		92	46		湧水	消毒のみ	16	良	登録検査機関
185	豊後大野市	榎木田	その他	S37.2		50	28		湧水	消毒のみ	18	良	登録検査機関
186	豊後大野市	早水	その他	S29.4		191	64		湧水	消毒のみ	29	良	登録検査機関
187	豊後大野市	毛後屋	その他	S34.		83	49		湧水	消毒のみ	13	良	登録検査機関
188	豊後大野市	温見	その他	S28.		167	45		湧水	消毒のみ	23	良	登録検査機関
189	豊後大野市	白木・田尾崎	その他	H11.		180	45		深井戸	消毒のみ	32	良	登録検査機関
190	豊後大野市	下ノ原	その他	S27.		53	26		深井戸	消毒のみ	13	良	登録検査機関
191	豊後大野市	若宮	その他	S34.		98	54		深井戸	消毒のみ	13	良	薬剤師会
192	豊後大野市	藤北	その他	H2.1		92	81		深井戸	消毒のみ	18	良	登録検査機関
193	豊後大野市	辻区	その他	S37.7		139	20		湧水	消毒のみ	21	良	
194	豊後大野市	北区	その他	S29.3		150	15		湧水	消毒のみ	23	良	
195	豊後大野市	駒方	その他	S30.4		200	70		深井戸	消毒のみ	30	良	
196	豊後大野市	中原台	その他	S37.10		132	80		深井戸	消毒のみ	20	良	
197	豊後大野市	尾ノ平	その他	S27.		91	57		湧水	無	13	良	登録検査機関
198	豊後大野市	徳丸	その他	S31.		73	0		湧水	無	11	良	登録検査機関
	<b>豊後大野市計</b>	<b>42施設</b>				<b>3,920</b>	<b>1,713</b>				<b>722</b>		
199	由布市	寺小野	その他	S32		76	18		湧水	消毒のみ	10	良	登録検査機関
200	由布市	迫	その他	S32		74	34		湧水	消毒のみ	10	良	登録検査機関
201	由布市	栢ノ木	その他	S33.8		70	10		湧水	消毒のみ	10	良	登録検査機関
202	由布市	山井畑	その他	S33.1		70	44		湧水	消毒のみ	13	良	登録検査機関
203	由布市	尾足	その他	S33.6		72	26		湧水	消毒のみ	10	良	登録検査機関
204	由布市	日ヶ暮	その他	S33.9		71	12		湧水	消毒のみ	10	良	登録検査機関
205	由布市	畑	その他	S33.1		80	33		湧水	消毒のみ	12	良	登録検査機関
206	由布市	直山	その他	S36.1		55	32		湧水	消毒のみ	9	良	登録検査機関
207	由布市	小ヶ倉水道組合	その他	S32.3		120	48		湧水	消毒のみ	17	良	登録検査機関
208	由布市	長野	その他	S35.6		116	29		湧水	消毒のみ	17	良	登録検査機関
209	由布市	上々淵	その他	S32.3		120	60		湧水	消毒のみ	18	良	登録検査機関
210	由布市	竹ノ中・瀬口	その他	S33.4		286	23		湧水	消毒のみ	49	良	登録検査機関
211	由布市	中尾・宗寿寺	その他	S34.6		225	2		湧水	消毒のみ	38	良	登録検査機関
212	由布市	大龍	その他	S32.9		180	25		湧水	消毒のみ	28	良	登録検査機関
213	由布市	五ヶ瀬中部	その他	S31.9		130	12		湧水	消毒のみ	25	良	登録検査機関
214	由布市	サンヒルズ挟間	その他	H12.4		365	7		深井戸	消毒のみ	91	良	登録検査機関
215	由布市	小平	その他	S44.1		98	82		湧水	消毒のみ	15	良	登録検査機関
216	由布市	塚原中	その他	S34.10		98	0		湧水	消毒のみ	19	良	登録検査機関
217	由布市	山崎	その他	S34.5		56	75		湧水	消毒のみ	45	良	登録検査機関
218	由布市	中依西	その他	S35.4		60	22		湧水	消毒のみ	9	良	登録検査機関
219	由布市	平	その他	S37.3		60	76		湧水	消毒のみ	9	良	登録検査機関
220	由布市	上津々良	その他	S39.10		83	28		湧水	消毒のみ	13	良	登録検査機関
221	由布市	南由布駅前	その他	S47.10		70	46		表流水	緩速ろ過	20	良	登録検査機関
222	由布市	茶屋の上田地	その他	S53.5		76	0		浅井戸	消毒のみ	34	良	登録検査機関
223	由布市	桑屋	その他	S37.8		88	79		湧水	消毒のみ	22	良	登録検査機関
224	由布市	共立倉庫湯布院別荘地	その他	S50.7		234	0		湧水	消毒のみ	35	良	登録検査機関
225	由布市	畑	その他	S31.5		222	33		湧水	消毒のみ	48	良	登録検査機関
226	由布市	合原分譲別荘地	その他	H 2.10		415	18		深井戸	消毒のみ	62	良	登録検査機関
227	由布市	花合野	その他	S28.4		144	75		湧水	消毒のみ	18	良	登録検査機関
228	由布市	塚原	その他	S35.3		122	0		湧水	消毒のみ	21	良	登録検査機関
	<b>由布市計</b>	<b>30</b>				<b>3,936</b>	<b>949</b>				<b>737</b>		

## (5)給水施設

(5)-6

番号	市町村名	施設名	経営主体別	施年	工月	確認時給 人(人)	現給時給 人(人)	在給時給 人(人)	原水の別	浄水施設の別	計給水量 (m <sup>3</sup> /日)	画況	水質検査 実施機関
229	国東市	古町	その他	S37.6		94	27	深井戸	消毒のみ	20	良	登録検査機関	
230	国東市	影	その他	S35.2		70	33	深井戸	消毒のみ	15	良	登録検査機関	
231	国東市	鏡石	その他	S37.9		89	17	深井戸	消毒のみ	12	良	その他	
232	国東市	新栄	その他	S30.6		91	53	伏流水	緩速ろ過	30	良	その他	
233	国東市	奈良原	その他	S49.6		92	57	深井戸	消毒のみ	15	良	その他	
234	国東市	北江陰平	その他	S50.12		90	57	深井戸	消毒のみ	14	良	その他	
235	国東市	行入	その他	S52.2		93	48	深井戸	消毒のみ	15	良	その他	
236	国東市	横山	その他	S53.12		91	36	深井戸	消毒のみ	18	良	その他	
237	国東市	下成仏	その他	S36.1		96	52	湧水	消毒のみ	16	良	登録検査機関	
238	国東市	中田陰平	その他	S36.9		98	62	伏流水	消毒のみ	16	良	その他	
239	国東市	上国崎中央	その他	S34.1		303	41	深井戸	消毒のみ	36	良	その他	
240	国東市	石川内	公営	S54.3		58	34	深井戸	消毒のみ	13	良	登録検査機関	
241	国東市	末永地区	その他	S37.1		98	29	浅井戸	消毒のみ	15	良	登録検査機関	
242	国東市	えびす町	その他	S51.5		92	45	深井戸	消毒のみ	14	良	登録検査機関	
243	国東市	東小川	その他	S27.1		196	59	浅井戸	消毒のみ	30	良	登録検査機関	
244	国東市	西小川	その他	S28.4		112	55	浅井戸	消毒のみ	23	良	登録検査機関	
245	国東市	内迫	その他	H21.7		60	52	深井戸	消毒のみ	19	良	登録検査機関	
	<b>国東市計</b>	<b>17 施設</b>				<b>1,823</b>	<b>757</b>			<b>320</b>			
246	日出町	下川久保	その他	S32.2		95	35	深井戸	消毒のみ	15	良	登録検査機関	
247	日出町	一ノ坂	その他	S34.3		97	52	深井戸	消毒のみ	15	良	登録検査機関	
248	日出町	薄尾	その他	S33.1		89	34	深井戸、湧水	消毒のみ	16	良	登録検査機関	
249	日出町	迎和	その他	S34.2		59	20	深井戸	消毒のみ	8	良		
250	日出町	台	その他	S35.4		131	80	深井戸	消毒のみ	238	良	登録検査機関	
251	日出町	照川団地	その他	S51.3		248	0	深井戸	消毒のみ	0	未給水		
	<b>日出町計</b>	<b>6 施設</b>				<b>719</b>	<b>221</b>			<b>291</b>			
252	九重町	田中	その他	S29.4		135	87	湧水	消毒のみ	20	良	登録検査機関	
253	九重町	宝泉寺	その他	S28		95	39	湧水	消毒のみ	14	良	登録検査機関	
254	九重町	神田迫	その他	S30		77	29	湧水	消毒のみ	13	良	登録検査機関	
255	九重町	柄木	その他	S31.11		61	33	湧水	消毒のみ	9	良	登録検査機関	
256	九重町	奥郷	その他	S34.5		105	112	湧水	消毒のみ	17	良	登録検査機関	
257	九重町	檜原	その他	S34		85	31	湧水	消毒のみ	13	良	登録検査機関	
258	九重町	黒猪鹿	その他	S35		85	58	湧水	消毒のみ	13	良	登録検査機関	
259	九重町	梶屋	その他	S36		75	26	湧水	消毒のみ	11	良	登録検査機関	
260	九重町	奥双石	その他	S36		95	14	湧水	消毒のみ	14	良	登録検査機関	
261	九重町	中巢	その他	S36		95	43	湧水	消毒のみ	14	良	登録検査機関	
262	九重町	小久保	その他	S37		80	35	湧水	消毒のみ	12	良	登録検査機関	
263	九重町	山の口	その他	S39		95	53	湧水	消毒のみ	14	良	登録検査機関	
264	九重町	川東	その他	S39		55	76	湧水	消毒のみ	8	良	登録検査機関	
265	九重町	野倉	その他	S35		99	30	湧水	消毒のみ	19	良	登録検査機関	
266	九重町	岩の上	その他	S45.1		98	60	湧水	消毒のみ	30	良	登録検査機関	
267	九重町	桐木	その他	S45.8		52	73	湧水	消毒のみ	8	良	登録検査機関	
268	九重町	下桐木	その他	S48.6		90	77	湧水	消毒のみ	27	良	登録検査機関	
269	九重町	桐木三	その他	S53.12		95	52	浅井戸	消毒のみ	19	良	登録検査機関	
270	九重町	掘田	その他	S36.2		91	64	湧水	消毒のみ	25	良	登録検査機関	
271	九重町	松木本村	その他	S36.3		94	53	湧水	消毒のみ	19	良	登録検査機関	
272	九重町	桐木(野上)	その他	S36.2		99	73	湧水	消毒のみ	20	良	登録検査機関	
273	九重町	老人養護組合	公営	S45.8		65	60	深井戸	消毒のみ	27	良	登録検査機関	

(5)給水施設

(5)-7

番号	市 町 村 名	施 設 名	経 営 主 種 別	施 年	工 月	確 認 時 給 人 口 ( 人 )	現 給 人 口 ( 人 )	在 水 口 種 別	原 水 の 別	浄 水 施 設 の 種 別	計 画 給 水 量 (m <sup>3</sup> /日)	給 水 状 況	水 質 検 査 機 関
274	九重町	野矢	公営	S51.3		86	60	湧水		消毒のみ	13	良	登録検査機関
275	九重町	橋の詰	その他	S33.3		110	37	湧水		消毒のみ	17	良	登録検査機関
	<b>九重町 計</b>	<b>24 施設</b>				<b>2,117</b>	<b>1,275</b>				<b>394</b>		
276	玖珠町	志津里	その他	S33.7		88	18	湧水		消毒のみ	15	良	登録検査機関
277	玖珠町	専道	その他	S29.6		70	70	湧水		消毒のみ	11	良	登録検査機関
278	玖珠町	小野	その他	S33.12		90	40	湧水		消毒のみ	14	良	登録検査機関
279	玖珠町	妙大寺	その他	S34.3		75	42	湧水		消毒のみ	11	良	登録検査機関
280	玖珠町	中塚	その他	S37.9		83	54	湧水		消毒のみ	13	良	登録検査機関
281	玖珠町	金粟院	その他	S37.12		80	48	湧水		消毒のみ	10	良	登録検査機関
282	玖珠町	長小野	その他	S38.4		75	59	湧水		消毒のみ	11	良	登録検査機関
283	玖珠町	相ノ迫	公営	S41.3		53	17	湧水		消毒のみ	8	良	登録検査機関
284	玖珠町	鬼丸	公営	S41.3		86	47	湧水		消毒のみ	13	良	登録検査機関
285	玖珠町	横町	その他	S34.11		82	55	湧水		消毒のみ	12	良	登録検査機関
286	玖珠町	市の村	その他	S33.2		81	41	湧水		消毒のみ	10	良	登録検査機関
287	玖珠町	鎗水	その他	S47.3		83	67	湧水		消毒のみ	22	良	登録検査機関
288	玖珠町	西応寺	その他	S49.2		64	57	表流水		緩速ろ過	10	良	登録検査機関
289	玖珠町	十五駄	公営	S49.6		53	70	深井戸		消毒のみ	8	良	登録検査機関
290	玖珠町	尾内	公営	S61.3		59	45	湧水		消毒のみ	26	良	登録検査機関
291	玖珠町	大原野	その他	S39.4		85	39	湧水		消毒のみ	13	良	登録検査機関
292	玖珠町	堤	公営	S59.3		87	35	湧水		消毒のみ	34	良	登録検査機関
293	玖珠町	谷	公営	S62.3		97	58	表流水		緩速ろ過	44	良	登録検査機関
294	玖珠町	田代	公営	S62.3		82	56	深井戸		消毒のみ	36	良	登録検査機関
295	玖珠町	鳥屋	その他	S34.11		130	28	湧水		消毒のみ	22	良	登録検査機関
296	玖珠町	平原	その他	S35.6		57	53	湧水		消毒のみ	11	良	登録検査機関
	<b>玖珠町 計</b>	<b>21 施設</b>				<b>1,660</b>	<b>999</b>				<b>352</b>		
	<b>合計</b>	<b>296 施設</b>				<b>28,068</b>	<b>14,650</b>				<b>6,622</b>		

## ふれっしゅ水道

ふ……………普及率向上で国民皆水道

れ……………レベルアップで高いサービスの水道

っ……………強くて地震・濁水に負けない水道

し……………信頼できる安全でおいしい水道

ゅ……………ゆとりある安定した水道