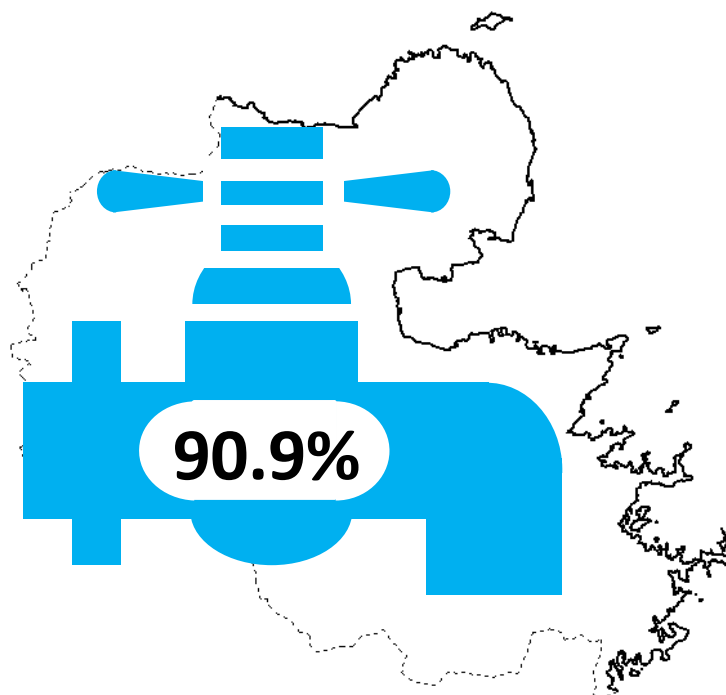


大分県の水道

平成24年度

(平成25年3月31日現在)



大分県環境保全課

目 次

1	用語の解説、各表の諸元	3
	(1) 水道の種類	3
	(2) 水道施設の概要	3
	(3) 各表の緒元	4
2	水道普及の現況図	5
	(1) 市町村別水道普及図	5
	(2) 平成24年度末水道普及状況	6
	① 市町村別水道普及状況	6
	② 保健所別水道普及状況	7
	(3) 年度別水道普及率及び給水人口推移	8
	(4) 水道の施設別普及率	10
	(5) 水道の施設別・市郡別普及率	11
3	水道の普及状況	12
	(1) 概 況	12
	(2) 全国の水道普及状況	13
	(3) 年度別水道普及状況	14
	(4) 保健所別普及状況	16
	(5) 市町村別普及状況（総括）	16
	(6) 市町村別普及状況	18
	(7) 市町村別供給能力状況	20
4	水道施設の現況	22
	(1) 総 括 表	22
	(2) 上 水 道	24
	① 計画及び現況	24
	② 上水道取水量	28
	(3) 簡易水道	30
	① 給水開始・認可年月日及び給水人口	30
	② 計画1日最大取水量	42
	③ 年間取水量	54
	④ 年間浄水量及び年間給水量	66
	⑤ 配水池・総管路延長及び水道料金	78
	⑥ 取水量・浄水量・給水量及び水質検査実施状況	90
	(4) 専用水道	102
	(5) 給水施設	112

1 用語の解説、各表の諸元

(1) 水道の種類

- | | |
|-------------|--|
| ① 上水道 | 計画給水人口5,001人以上の水道 |
| ② 簡易水道 | 計画給水人口101人以上5,000人以下の水道。
「簡易」とあるのは施設の規模が小さいという意味で、構造的には上水道と何ら変わらない。 |
| ③ 専用水道 | 寄宿舍・社宅等における自家用の水道で、居住人口101人以上のもの。分譲住宅等に設置され、上水道や簡易水道に統合されるまでの間、この取扱を受けるものがある。
(なお、平成14年4月に施行された改正水道法により、水道施設の1日最大給水量{人の飲用、炊事用、浴用その他の生活の用に供する目的のために使用することの出来る能力}が20立方メートルを超える施設が専用水道に追加された。) |
| ④ 簡易専用水道 | 水道事業から供給を受ける水のみを水源とするもので、受水槽の有効容量が10立方メートルを超えるもの。 |
| ⑤ 水道用水供給事業 | 水道事業者によるその用水（浄水）を供給する事業 |
| ⑥ 給水施設 | 居住人口が50人以上100人以下のもの。大分県給水施設条例に規定された施設。 |
| ⑦ 小規模簡易専用水道 | 水道事業から供給を受ける水のみを水源とするもので、受水槽の有効容量が10立方メートル以下のもので、これは大分県小規模簡易専用水道維持管理指導要綱に規定された施設である。 |

(2) 水道施設の概要

- | | |
|--------|--|
| ① 貯水施設 | 水道用水を年間を通じて安定して取水するため、ダムや堰により設けられた貯水池をいう。水道専用のものもあるが、洪水調節、発電、かんがい等の目的を兼ねた多目的なものが多い。大都市の水道では多量の用水を大規模なダムに依存する場合が多い。 |
| ② 取水施設 | 地表水を取水するものとして取水堰、取水門、集水管渠があり、地下水を取水するものとして浅井戸、深井戸がある。 |
| ③ 導水施設 | 取水施設から取入れた原水を浄水施設まで導く管や水路をいう。 |
| ④ 浄水施設 | 原水をその水質の程度に応じて、次に示すような種々の過程を経て人の飲用に適するように浄水処理を行う施設の総体をいう。 |
| 沈澱池 | 原水中の懸濁物質を沈澱除去するための池で、普通沈澱池と薬品沈澱池とがある。 |
| ろ過池 | 砂等のろ材を用いて原水中の微細な懸濁物質や微生物をろ過して除去する装置で、生物のろ過膜の働きを利用した緩速ろ過池と、薬品による凝集効果を利用した急速ろ過池とに分けられる。
また、最近では、膜ろ過も用いられるようになった。 |

消毒設備	通常の浄水操作では完全に除去できない原水中の細菌を、塩素を使って消毒する設備である。水質がきわめて清澄な地下水や湧水を原水として用いる場合、沈澱池やろ過池は不要でも、消毒設備は必ず設置しなければならない。
特殊設備	沈澱池やろ過池等の通常の浄水過程では水質基準を満たすまで浄化できない場合、目的の物質だけ除去するため特殊な処理が施される。除鉄設備、除マンガン設備のほか、近年、湖沼水やダム富栄養化の進行にともなう異臭味等を除去するための高度処理（生物処理、オゾン処理、活性炭処理）や、地下水中のトリクロロエチレン等の化学物質を除去するためのストリップング処理（揮散処理）等を設ける施設もある。
⑤ 送水施設	浄水施設で得られた浄水を配水施設へ送る送水管及びその付帯設備をいう。
⑥ 配水施設	給水区域内に常時安定して浄水を給水する施設で、配水池、配水管並びにそれらの付帯設備をいう。配水池は、給水圧を一定に保つとともに、一定の水量を貯留することにより、使用水量の時間変動に対処する機能を有している。
⑦ 給水装置	配水管から分岐した給水管及びこれに直結した給水栓等の給水用具をいう。構造的に配水管と直結していない受水槽以下の配水設備は給水装置に含まれない。

(3) 各表の諸元

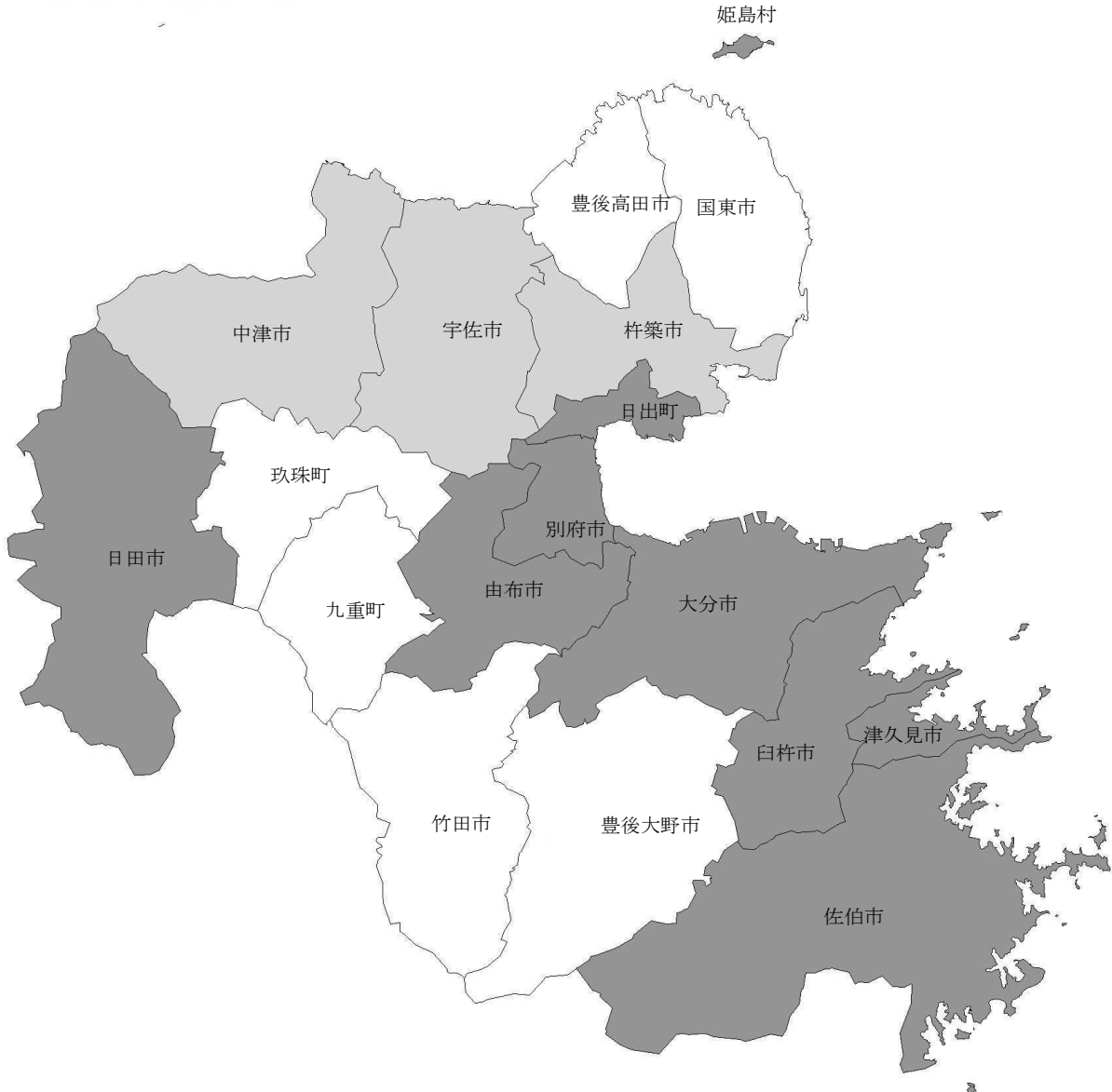
① 行政区域内 総人口	大分県企画振興部統計調査課資料（平成25年4月1日現在）による。								
② 普及率	$(\text{現在給水人口} \div \text{行政区域内総人口}) \times 100 (\%)$								
③ 原水の種別	「表」表流水、「貯」貯水池、「伏」伏流水、「浅」浅井戸、「深」深井戸、「湧」湧水、「受」他水道からの受水、「分」他用水からの分水								
④ 浄水施設の 種類	「緩」緩速ろ過、「急」急速ろ過、「除鉄」除鉄設備、「除マ」除マンガン設備、「緩（上向）」上向性ろ過、「膜」膜ろ過								
⑤ 配水方式	「自然」自然流下式、「加圧」ポンプ加圧式、「併用」自然、加圧の併用								
⑥ 料金体系	「用途」用途別、「口径」口径別、「単一」単一制、「定額」定額								
⑦ 給水量	<table border="0" style="margin-left: 20px;"> <tr> <td style="border-left: 1px solid black; padding-left: 5px;">有効水量……………</td> <td>使用上有効とみられる水量</td> </tr> <tr> <td style="border-left: 1px solid black; padding-left: 5px;">├ 有収水量……………</td> <td>料金徴収の基礎となった水量で、メーターによる実使用水量</td> </tr> <tr> <td style="border-left: 1px solid black; padding-left: 5px;">└ 無収水量……………</td> <td>メーター不感水量、局事業用水量、その他公園用用水、消防用水など、料金徴収の対象にならない水量</td> </tr> <tr> <td style="border-left: 1px solid black; padding-left: 5px;">無効水量……………</td> <td>給水量のうち、漏水・その他損失とみられる水量</td> </tr> </table>	有効水量……………	使用上有効とみられる水量	├ 有収水量……………	料金徴収の基礎となった水量で、メーターによる実使用水量	└ 無収水量……………	メーター不感水量、局事業用水量、その他公園用用水、消防用水など、料金徴収の対象にならない水量	無効水量……………	給水量のうち、漏水・その他損失とみられる水量
有効水量……………	使用上有効とみられる水量								
├ 有収水量……………	料金徴収の基礎となった水量で、メーターによる実使用水量								
└ 無収水量……………	メーター不感水量、局事業用水量、その他公園用用水、消防用水など、料金徴収の対象にならない水量								
無効水量……………	給水量のうち、漏水・その他損失とみられる水量								




2 水道普及の現況図（平成25年3月31日現在）

（1）市町村別水道普及図

全国の普及率 97.7%
大分県の普及率 90.9%

※行政区域内総人口 1,178,775 人



凡例	
	90%~100%
	70%~90%未満
	50%~70%未満

(2) 市町村別水道普及状況

① 市町村別水道普及状況

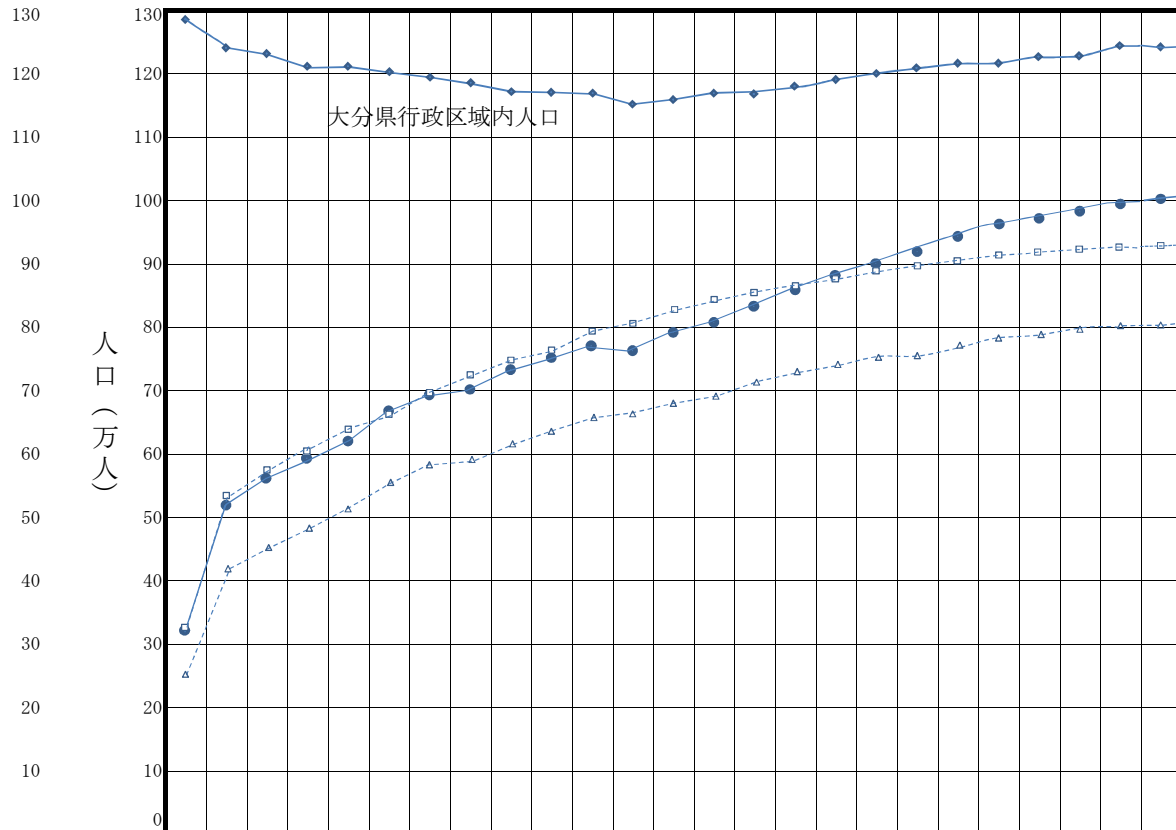
順位	普及率 (%)	市町村名	普及率 (%)									
			10	20	30	40	50	60	70	80	90	100
1	100.0	姫島村	[100% bar]									
2	99.6	大分市	[99.6% bar]									
3	99.1	別府市	[99.1% bar]									
4	99.0	佐伯市	[99.0% bar]									
5	97.7	津久見市	[97.7% bar]									
	97.7	全国平均	[97.7% bar]									
6	96.8	臼杵市	[96.8% bar]									
7	93.6	由布市	[93.6% bar]									
8	93.0	日出町	[93.0% bar]									
9	91.3	日田市	[91.3% bar]									
	90.9	大分県平均	[90.9% bar]									
10	81.2	杵築市	[81.2% bar]									
11	77.8	中津市	[77.8% bar]									
12	76.4	宇佐市	[76.4% bar]									
13	69.2	豊後大野市	[69.2% bar]									
14	67.6	玖珠町	[67.6% bar]									
15	65.4	九重町	[65.4% bar]									
16	65.1	竹田市	[65.1% bar]									
17	58.3	豊後高田市	[58.3% bar]									
18	51.9	国東市	[51.9% bar]									

(2) 市町村別水道普及状況

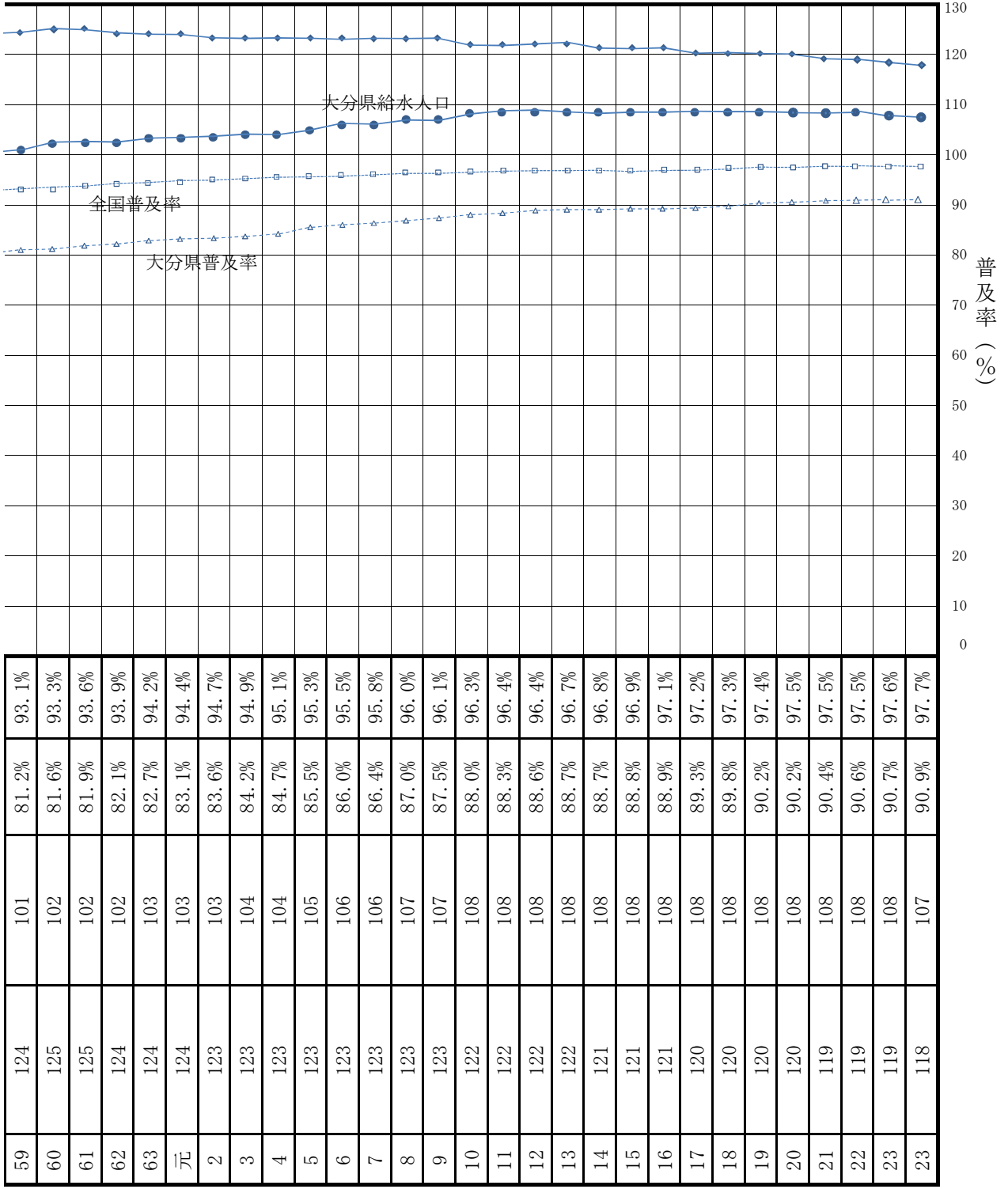
② 保健所別普及状況

順位	普及率 (%)	保健所名	普及率 (%)									
			10	20	30	40	50	60	70	80	90	##
1	99.6%	大分市	[Bar chart showing 99.6% coverage]									
2	99.0%	南部	[Bar chart showing 99.0% coverage]									
	97.7%	全国平均	[Bar chart showing 97.7% coverage]									
3	97.1%	中部	[Bar chart showing 97.1% coverage]									
4	95.1%	東部	[Bar chart showing 95.1% coverage]									
5	93.6%	中部保健所 由布保健部	[Bar chart showing 93.6% coverage]									
	90.9%	大分県平均	[Bar chart showing 90.9% coverage]									
6	84.5%	西部	[Bar chart showing 84.5% coverage]									
7	77.2%	北部	[Bar chart showing 77.2% coverage]									
8	67.6%	豊肥	[Bar chart showing 67.6% coverage]									
9	58.3%	北部保健所 豊後高田保健部	[Bar chart showing 58.3% coverage]									
10	54.9%	東部保健所 国東保健部	[Bar chart showing 54.9% coverage]									

(3) 年度別水道普及率及び給水人口の推移

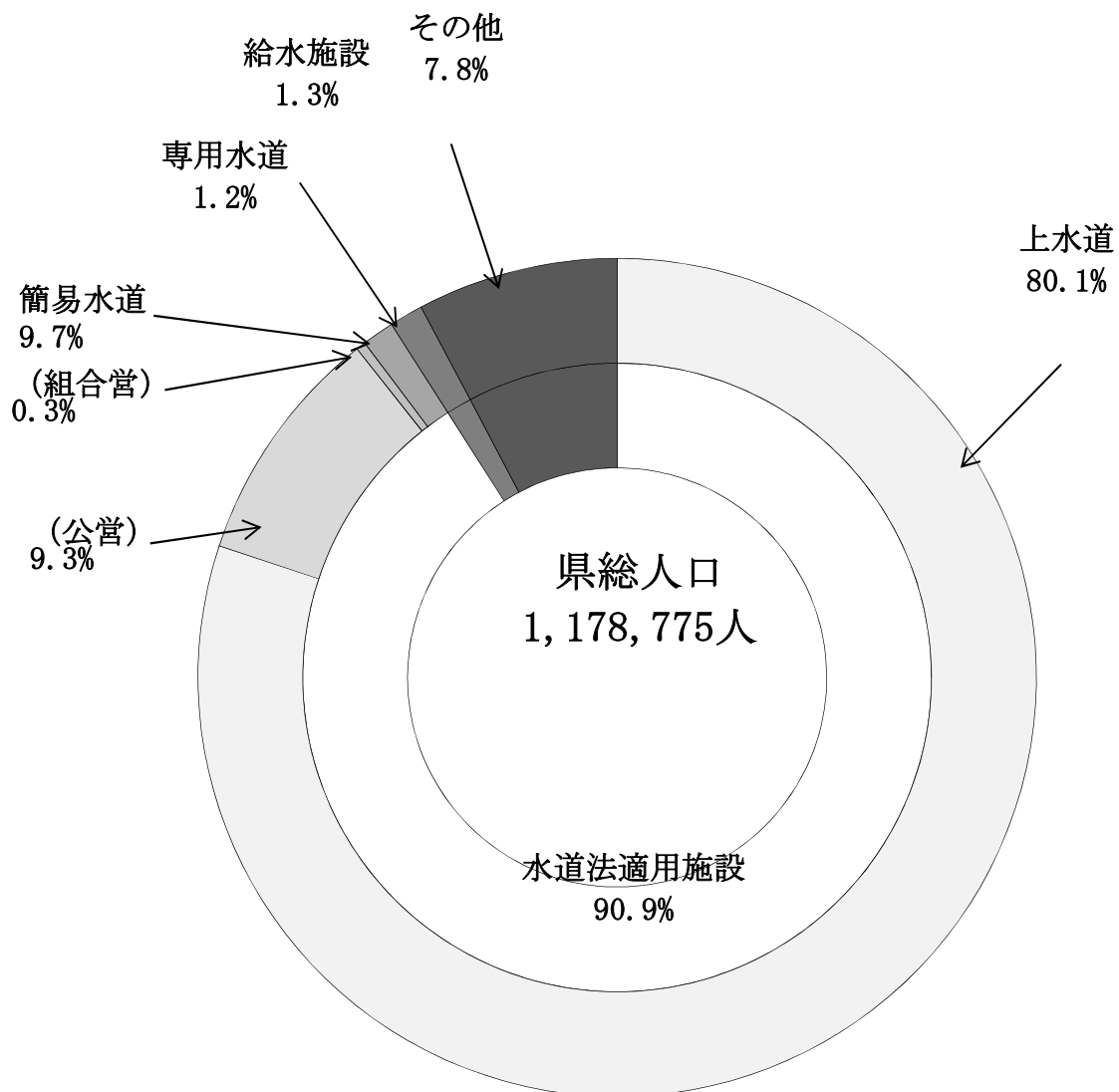


年度	大分県			全国普及率
	行政区域内総人口 (万人)	現在給水人口 (万人)	普及率 (%)	
30	128	32	25.2%	32.2%
35	124	52	41.9%	53.4%
36	123	56	45.3%	57.2%
37	121	59	48.2%	60.4%
38	121	62	51.3%	63.7%
39	120	67	55.7%	66.7%
40	119	69	58.2%	69.4%
41	118	70	59.4%	72.2%
42	117	73	62.0%	74.7%
43	117	75	63.9%	76.9%
44	117	77	65.9%	79.0%
45	115	76	66.2%	80.8%
46	116	79	67.9%	82.7%
47	117	81	69.3%	84.3%
48	117	83	71.3%	85.4%
49	118	86	72.9%	86.7%
50	119	88	74.0%	87.6%
51	120	90	75.1%	88.6%
52	121	92	76.0%	89.5%
53	122	94	77.1%	90.3%
54	122	96	78.4%	91.1%
55	123	97	79.0%	91.5%
56	123	98	79.7%	91.9%
57	124	99	80.4%	92.2%
58	124	100	80.6%	92.6%



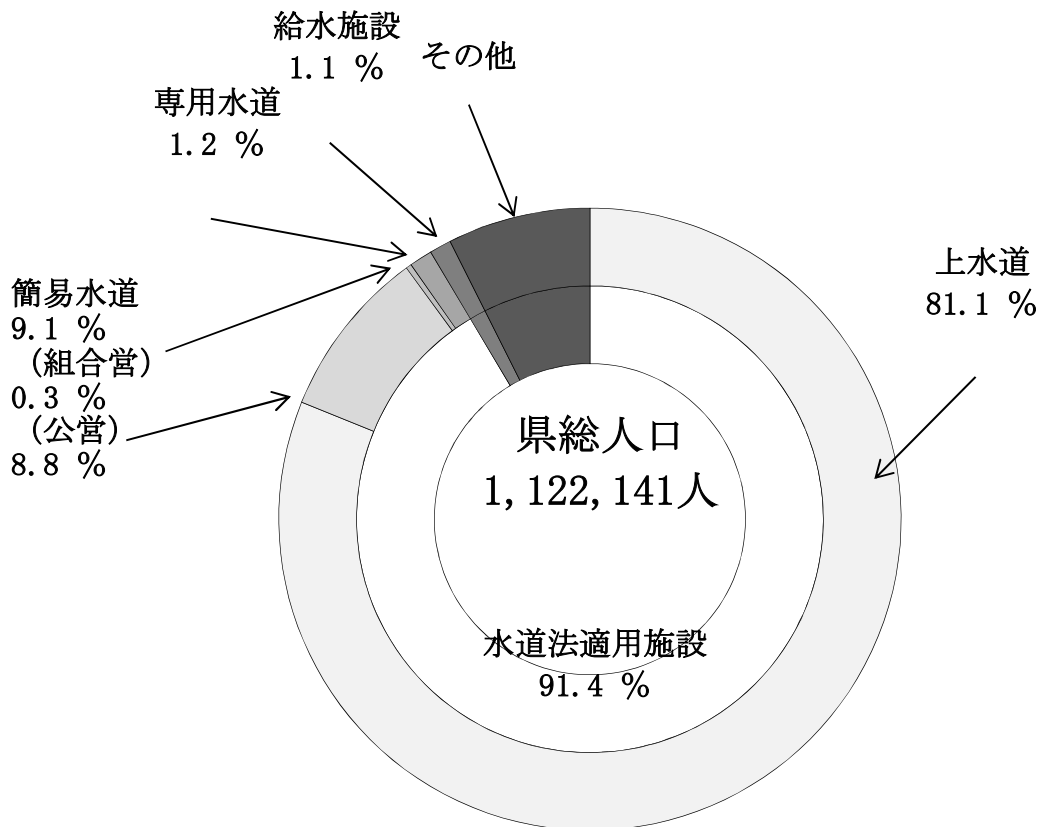
(4) 水道の施設別普及率

全県の水道普及率 90.9%

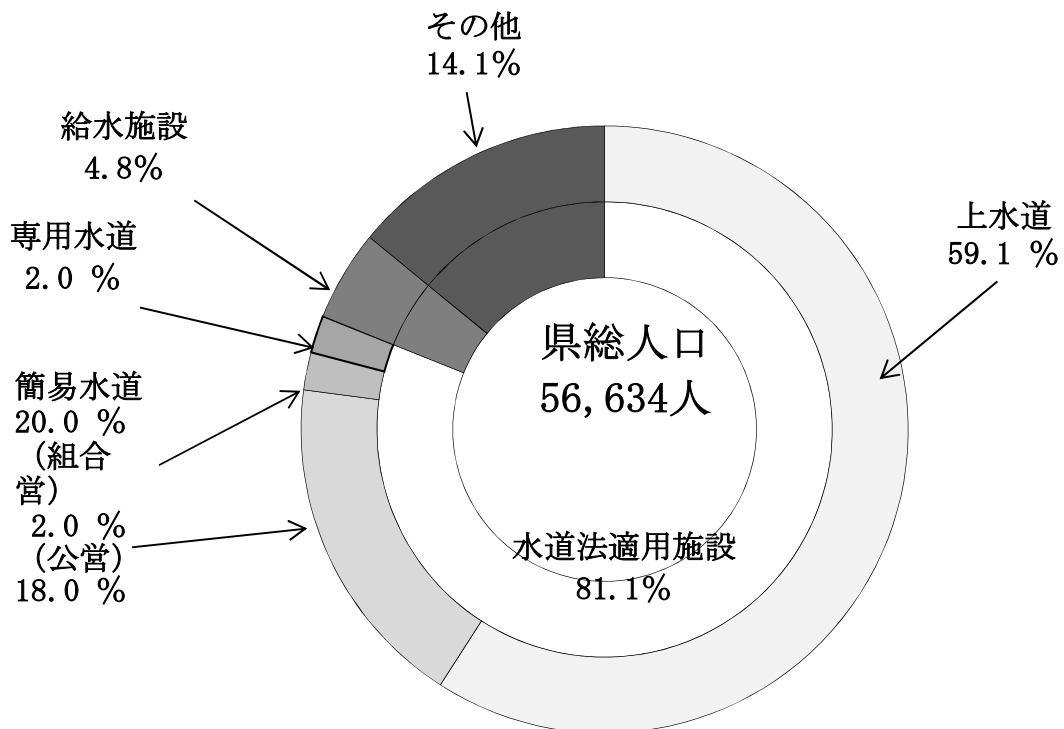


(5) 水道の施設別・市群別の普及率

①市部普及率 91.4%



②町村部普及率 80.8%



3 水道の普及状況

(1) 概況

① 水道の普及状況

大分県の水道の普及状況は平成24年度末で90.9%である。全国の水道普及率が、すでに97.7%にまで達していることと比べると、本県の水道施設整備の水準は非常に遅れているといえる。ちなみに、全国平均が90%を超えたのは昭和53年度で約35年前である。

市部町村部別にみると、市部が91.4%に対して、町村部が81.1%である。市町村合併前と比較すると、合併により市制へ移行した旧町村などがあるため、表面的には、ある程度平準化したように見えるが、依然として都市部・非都市部の地域格差は大きい。

また、地域別にみると、大分・別府両市及びその周辺地域や離島を含む県南部沿岸部で90%以上の高い普及率となっており、とりわけ公営の水道普及率が高いのが特徴である。普及率が低い地域は、国東半島地域、県北及び県西部の山間地域である。これらの地域では、水源確保が困難なうえ、地形が複雑で集落が点在しているなどの地理的条件により、建設費が割高となることや、井戸水・湧水等により生活用水が確保され、さしあたり水には困らないなどのため、施設の整備が遅れている。

なお、給水施設を除いた水道未普及地域の人口は、約9万人である。

② 今後の課題

県内の人口は減少傾向にあり、それに伴う有収水量の減少から、料金収入の減少が懸念されているところである。収入の減少が顕著になると、施設の更新等に影響を及ぼす。現在、県内の施設は対応年数を超えた老朽施設が増加傾向にあるが、施設更新は進んでいない状況である。

また、南海トラフ大地震等の災害への対応として、水道施設の耐震化を進める必要があるが、県内の水道施設の耐震化は浄水施設で14%、耐震管で30%程度にとどまっている。

従って、各水道事業者が安定的な給水量を維持・確保するためには、施設の能力不足、耐震化や老朽化に対する計画的な整備が必要であり、新水道ビジョンの策定やアセットマネジメントの推進等を図る必要がある。

(2) 全国の水道普及状況 (平成25年3月31日現在)

(単位:人)

都道府県名	総人口 [A]	給 水 人 口				普及率 [B/A] (%)	順 位	
		上水道	簡易水道	専用水道	合計 [B]		全国	九州
北海道	5,444,307	4,960,302	350,124	23,468	5,333,894	98.0	23	
青森	1,336,753	1,250,401	50,288	2,130	1,302,819	97.5	25	
岩手	1,305,084	1,095,874	108,758	4,913	1,209,545	92.7	42	
宮城	2,318,076	2,246,644	40,042	2,621	2,289,307	98.8	19	
秋田	1,053,012	818,860	130,516	4,157	953,533	90.6	45	
山形	1,148,524	1,078,371	48,924	299	1,127,594	98.2	21	
福島	1,949,595	1,639,757	110,004	4,450	1,754,211	90.0	46	
茨城	2,934,307	2,659,966	67,964	10,298	2,738,228	93.3	38	
栃木	2,010,934	1,834,781	54,999	22,061	1,911,841	95.1	33	
群馬	1,985,408	1,862,380	109,805	1,775	1,973,960	99.4	10	
埼玉	7,207,748	7,165,171	17,859	6,525	7,189,555	99.7	7	
千葉	6,184,553	5,808,800	7,390	50,412	5,866,602	94.9	35	
東京	13,236,860	13,192,503	17,334	26,829	13,236,666	100.0	1	
神奈川	9,061,378	9,026,302	16,063	5,485	9,047,850	99.9	4	
新潟	2,332,190	2,152,012	158,955	3,153	2,314,120	99.2	14	
富山	1,077,457	958,448	39,357	3,484	1,001,289	92.9	40	
石川	1,158,366	1,096,285	47,287	958	1,144,530	98.8	18	
福井	810,552	717,016	59,789	1,249	778,054	96.0	31	
山梨	863,661	682,334	161,728	2,752	846,814	98.0	22	
長野	2,119,212	1,903,637	189,905	2,151	2,095,693	98.9	17	
岐阜	2,055,516	1,774,632	188,027	6,533	1,969,192	95.8	32	
静岡	3,717,478	3,553,818	100,495	31,910	3,686,223	99.2	15	
愛知	7,415,747	7,334,772	52,680	15,397	7,402,849	99.8	6	
三重	1,871,533	1,795,778	66,206	1,438	1,863,422	99.6	9	
滋賀	1,419,040	1,354,365	52,704	3,535	1,410,604	99.4	11	
京都	2,621,887	2,473,640	136,736	2,175	2,612,551	99.6	8	
大阪	8,851,237	8,846,401	914	1,901	8,849,216	100.0	2	
兵庫	5,555,636	5,419,982	123,297	2,882	5,546,161	99.8	5	
奈良	1,384,648	1,332,095	42,815	293	1,375,203	99.3	12	
和歌山	1,002,930	887,939	87,817	1,088	976,844	97.4	26	
鳥取	587,544	478,768	90,473	3,841	573,082	97.5	24	
島根	702,807	528,849	149,698	570	679,117	96.6	29	
岡山	1,930,434	1,776,029	132,808	1,055	1,909,892	98.9	16	
広島	2,874,970	2,605,450	85,240	12,223	2,702,913	94.0	36	
山口	1,422,010	1,224,440	94,519	6,651	1,325,610	93.2	39	
徳島	770,831	668,890	57,663	16,595	743,148	96.4	30	
香川	984,438	962,615	13,672	596	976,883	99.2	13	
愛媛	1,440,628	1,227,468	85,761	22,836	1,336,065	92.7	41	
高知	755,994	568,819	128,971	2,536	700,326	92.6	43	
福岡	5,075,857	4,680,888	27,775	35,074	4,743,737	93.5	37	6
佐賀	852,878	777,458	29,421	2,291	809,170	94.9	34	5
長崎	1,395,900	1,102,494	259,425	12,094	1,374,013	98.4	20	2
熊本	1,801,169	1,361,587	181,139	17,394	1,560,120	86.6	47	8
大分	1,178,775	943,962	113,529	14,549	1,072,040	90.9	44	7
宮崎	1,122,554	1,000,086	86,727	3,240	1,090,053	97.1	28	4
鹿児島	1,701,747	1,328,939	306,276	18,264	1,653,479	97.2	27	3
沖縄	1,408,134	1,368,570	38,935	78	1,407,583	100.0	3	1
合計	127,440,299	119,528,578	4,520,814	416,209	124,465,601	97.7	-	-
平成23年度末	127,712,755	119,508,170	4,877,759	436,823	124,657,159	97.6	-	-

(3) 年度別水道普及状況

年度別	上水道			簡易水道(公営)			簡易水道(組合営)			専用水		
	箇所	計画給水人口	現在給水人口	箇所	計画給水人口	現在給水人口	箇所	計画給水人口	現在給水人口	箇所	当初給水人口	
30		10	387,800	255,688	34	48,122	29,196	3	8,170	5,795	149	30,800
35	累計	13	441,600	354,273	112	135,602	92,222	30	16,800	13,464	309	59,708
40	累計	17	823,300	465,808	161	184,330	140,750	99	28,731	24,150	305	60,642
45	累計	16	872,300	561,972	167	192,418	139,349	119	31,213	26,103	187	45,893
50	累計	17	896,100	682,962	164	197,341	138,637	99	26,967	22,142	183	59,449
55	累計	18	907,450	778,099	184	201,923	144,015	66	18,977	16,719	114	46,789
60	累計	19	930,750	839,225	189	177,036	139,604	51	16,386	13,435	86	34,970
H2	累計	19	1,056,200	859,707	197	177,063	133,578	50	16,126	12,362	86	37,387
H7	累計	19	1,053,500	890,146	225	187,362	138,952	49	14,406	10,489	66	36,792
12	単年度			2,577		1,025	△ 462			△ 138	△ 5	△ 1,601
	累計	19	1,064,700	905,795	238	190,124	143,818	48	12,910	9,678	48	34,313
13	単年度			5,481	3	913	△ 2,419	△ 3	△ 585	△ 827	△ 3	△ 10,173
	累計	19	1,064,700	911,276	241	191,037	141,399	45	12,325	8,851	45	24,140
14	単年度			△ 3,016	△ 2	△ 2,252	1,167			3	92	4,230
	累計	19	1,064,700	908,260	239	188,785	142,566	45	12,325	8,854	137	28,370
15	単年度		△ 13,200	1,970	△ 2	△ 584	△ 1,889	△ 4	△ 814	△ 782	12	816
	累計	19	1,051,500	910,230	237	188,201	140,677	41	11,511	8,072	149	29,186
16	単年度	△ 1		4,933	△ 7	△ 5,090	△ 5,067	△ 1	△ 370	△ 401	16	479
	累計	18	1,051,500	915,163	230	183,111	135,610	40	11,141	7,671	165	29,665
17	単年度	△ 1	1,629	2,681	△ 1	△ 796	75	△ 2	△ 533	△ 407	6	1,184
	累計	17	1,053,129	917,844	229	182,315	135,685	38	10,608	7,264	171	30,849
18	単年度			10,761	△ 6	△ 6,862	△ 8,743	△ 1	△ 240	△ 198	10	5,616
	累計	17	1,053,129	928,605	223	175,453	126,942	37	10,368	7,066	181	36,465
19	単年度		4,200	4,297		505	△ 624			△ 124		903
	累計	17	1,057,329	932,902	223	175,958	126,318	37	10,368	6,942	181	37,368
20	単年度	△ 1	△ 60,329	275	△ 4	△ 1,276	△ 1,651	△ 1	△ 2,030	△ 1,720	2	△ 302
	累計	16	997,000	933,177	219	174,682	124,667	36	8,338	5,222	183	37,066
21	単年度		△ 1,000	4,376	△ 9	△ 6,360	△ 4,366	△ 2	△ 630	△ 348	3	△ 831
	累計	16	996,000	937,553	210	168,322	120,301	34	7,708	4,874	186	36,235
22	単年度		△ 5,400	6,490	△ 15	△ 8,408	△ 5,471		63	△ 200	5	△ 287
	累計	16	990,600	944,043	195	159,914	114,830	34	7,771	4,674	191	35,948
23	単年度			△ 157	△ 5	△ 462	△ 1,534			27		190
	累計	16	990,600	943,886	190	159,452	113,296	34	7,771	4,701	191	36,138
24	単年度			76	△ 1	△ 3,578	△ 4,117	△ 1	△ 70	△ 351	5	763
	累計	16	990,600	943,962	189	155,874	109,179	33	7,701	4,350	196	36,901

道	計			普及率 (%) (A)/(B)	行政区域内 人口 (B)	給 水 施 設			普及率 (%) (C)/(B)	年度	
	現在給水 人口	箇所	計画給水 人口			現在給水 人口 (A)	箇所	計画給水 人口			現在給水 人口 (C)
	30,800	196	474,892	321,479	25.2	1,277,199	125	8,887	8,887	0.7	30
	59,708	464	653,710	519,667	41.9	1,239,655	466	33,886	33,886	2.7	35
	60,642	582	1,097,003	691,350	58.2	1,187,480	549	41,386	41,386	3.5	40
	37,083	489	1,141,824	764,507	66.2	1,154,869	632	46,269	43,330	3.8	45
	36,168	463	1,179,857	879,909	74.0	1,189,569	626	45,959	40,149	3.4	50
	29,161	382	1,175,139	967,994	79.0	1,225,421	535	40,334	33,812	2.8	55
	24,446	345	1,159,142	1,016,710	81.6	1,246,504	402	31,773	26,178	2.1	60
	24,806	352	1,286,776	1,030,453	83.6	1,232,402	373	29,684	23,178	1.9	H2
	23,319	359	1,292,060	1,062,906	86.4	1,230,029	348	27,498	20,254	1.6	7
	△ 2,125	△ 5	△ 576	△ 148	0.3	△ 3,615	△ 4	573	△ 835		12
	19,375	353	1,302,047	1,078,666	88.6	1,217,942	382	41,934	20,447	1.7	
	△ 2,814	△ 3	△ 9,845	△ 579	0.1	△ 1,897	△ 1	622	77		13
	16,561	350	1,292,202	1,078,087	88.7	1,216,045	381	42,556	20,524	1.7	
	969	90	1,978	△ 877	0.0	△ 1,595	△ 3	△ 541	△ 282		14
	17,530	440	1,294,180	1,077,210	88.7	1,214,450	378	42,015	20,242	1.7	
	36	6	△ 13,782	△ 665	0.1	△ 1,680	△ 29	△ 3,893	△ 1,607	△ 0	15
	17,566	446	1,280,398	1,076,545	88.8	1,212,770	349	38,122	18,635	1.5	
	△ 30	7	△ 4,981	△ 565	0.1	△ 2,121		△ 323	△ 486		16
	17,536	453	1,275,417	1,075,980	88.9	1,210,649	349	37,799	18,149	1.5	
	△ 2,379	2	1,484	△ 30	0.4	△ 5,939	△ 14	△ 1,408	△ 724	△ 0	17
	15,157	455	1,276,901	1,075,950	89.3	1,204,710	335	36,391	17,425	1.4	
	896	3	△ 1,486	2,716	0.4	△ 3,001	△ 4	△ 4,288	△ 235		18
	16,053	458	1,275,415	1,078,666	89.8	1,201,709	331	32,103	17,190	1.4	
	169		5,608	3,718	0.4	△ 1,533	△ 1	△ 1,044	△ 712		19
	16,222	458	1,281,023	1,082,384	90.2	1,200,176	330	31,059	16,478	1.4	
	△ 57	△ 4	△ 63,937	△ 3,153	0.0	△ 3,995	△ 2	△ 145	△ 400	△ 0	20
	16,165	454	1,217,086	1,079,231	90.2	1,196,181	328	30,914	16,078	1.3	
	△ 912	△ 8	△ 8,821	△ 1,250	0.1	△ 3,222	△ 1	△ 222	△ 15		21
	15,253	446	1,208,265	1,077,981	90.4	1,192,959	327	30,692	16,063	1.3	
	△ 409	△ 10	△ 14,032	410	0.2	△ 2,123	△ 3	△ 385	△ 35		22
	14,844	436	1,194,233	1,078,391	90.6	1,190,836	324	30,307	16,028	1.3	
	△ 706	△ 5	△ 272	△ 2,370	0.2	△ 5,013	△ 4	△ 194	△ 172		23
	14,138	431	1,193,961	1,076,021	90.7	1,185,823	320	30,113	15,856	1.3	
	411	3	△ 2,885	△ 3,981	0.2	△ 7,048	△ 13	△ 1,169	△ 434		23
	14,549	434	1,191,076	1,072,040	90.9	1,178,775	307	28,944	15,422	1.3	

(4) 保健所（保健部）別水道普及状況

番号	保健所 (保健部) 名	上水道			簡易水道 (公営)			簡易水道 (組合営)		
		箇所	計画給水 人口	現在給水 人口	箇所	計画給水 人口	現在給水 人口	箇所	計画給水 人口	現在給水 人口
1	東部保健所	3	175,800	165,279	10	8,992	5,069	3	670	449
2	東部保健所 国東保健部				12	23,467	16,973	6	1,684	654
3	中部保健所	2	61,300	53,957	9	5,776	3,185	2	310	215
4	中部保健所 由布保健部	2	25,500	22,811	11	10,163	7,700	3	780	453
5	南部保健所	1	54,900	54,303	29	27,341	19,497			
6	豊肥保健所	2	26,400	20,411	16	21,527	18,939	6	1,498	989
7	西部保健所	2	57,200	58,625	59	27,932	19,460	10	1,989	1,072
8	北部保健所	2	104,400	93,051	34	24,645	15,096	1	270	191
9	北部保健所 豊後高田保健部	1	14,100	12,439	5	1,466	1,064			
10	大分市保健所	2(1)	471,000	463,086	4	4,565	2,196	2	500	327
計		16	990,600	943,962	189	155,874	109,179	33	7,701	4,350

(5) 市町村別水道普及状況 [総括]

区 分	上水道			簡易水道 (公営)			簡易水道 (組合営)		
	箇所	計画給水 人口	現在給水 人口	箇所	計画給水 人口	現在給水 人口	箇所	計画給水 人口	現在給水 人口
市(14)	14(1)	955,600	910,491	174	140,197	98,989	23	5,614	3,219
町(3)	2	35,000	33,471	14	12,727	8,130	10	2,087	1,131
村(1)				1	2,950	2,060			
計(18)	2	990,600	943,962	189	155,874	109,179	33	7,701	4,350

平成25年3月31日現在

専用水道			計			普及率 (%)	行政区域内総人口	給水施設			普及率 (%)
箇所	計画給水人口	現在給水人口	箇所	計画給水人口	現在給水人口			箇所	計画給水人口	現在給水人口	
					(A)	(A)/(B)	(B)			(C)	(C)/(B)
28	9,518	1,299	44	194,980	172,096	95.1	180,993	39	3,360	2,266	1.3
7	2,085	221	25	27,236	17,848	54.9	32,498	19	2,042	959	3.0
1			14	67,386	57,357	97.1	59,055	26	2,448	1,111	1.9
17	2,585	904	33	39,028	31,868	93.6	34,032	30	3,936	949	2.8
2	353	177	32	82,594	73,977	99.0	74,695	4	301	138	0.2
18	2,480	1,197	42	51,905	41,536	67.6	61,414	81	7,563	3,944	6.4
36	2,447	1,407	107	89,568	80,564	84.5	95,291	73	6,162	4,298	4.5
29	4,154	1,193	66	133,469	109,531	77.2	141,837	21	1,958	1,139	0.8
2	165	75	8	15,731	13,578	58.3	23,308	3	241	236	1.0
56	13,114	8,076	64(1)	489,179	473,685	99.6	475,652	11	933	382	0.1
196	36,901	14,549	434	1,191,076	1,072,040	90.9	1,178,775	307	28,944	15,422	1.3

平成25年3月31日現在

専用水道			計			普及率 (%)	行政区域内総人口	給水施設			普及率 (%)
箇所	計画給水人口	現在給水人口	箇所	計画給水人口	現在給水人口			箇所	計画給水人口	現在給水人口	
					(A)	(A)/(B)	(B)			(C)	(C)/(B)
180	35,012	13,419	392(1)	1,136,423	1,026,118	91.4	1,122,141	255	24,357	12,690	1.1
16	1,889	1,130	42	51,703	43,862	80.4	54,574	52	4,587	2,732	5.0
			1	2,950	2,060	100.0	2,060				
196	36,901	14,549	434	1,191,076	1,072,040	90.9	1,178,775	307	28,944	15,422	1.3

(6) 市町村別水道普及状況

番号	市町村名	上水道			簡易水道（公営）			簡易水道（組合営）		
		箇所	計画給水人口	現在給水人口	箇所	計画給水人口	現在給水人口	箇所	計画給水人口	現在給水人口
1	大分市	2(1)	471,000	463,086	4	4,565	2,196	2	500	327
2	別府市	1	126,800	120,131	1	158	117			
3	中津市	1	67,800	61,027	16	5,770	4,027	1	270	191
4	日田市	1	47,200	49,943	47	18,555	12,555	1	152	104
5	佐伯市	1	54,900	54,303	29	27,341	19,497			
6	臼杵市	1	43,400	36,917	6	2,866	1,772	1	200	137
7	津久見市	1	17,900	17,040	3	2,910	1,413	1	110	78
8	竹田市	1	10,700	7,163	10	9,122	7,015	4	1,095	639
9	豊後高田市	1	14,100	12,439	5	1,466	1,064			
10	杵築市	1	24,000	20,359	7	5,484	3,727	2	420	286
11	宇佐市	1	36,600	32,024	18	18,875	11,069			
12	豊後大野市	1	15,700	13,248	6	12,405	11,924	2	403	350
13	由布市	2	25,500	22,811	11	10,163	7,700	3	780	453
14	国東市				11	20,517	14,913	6	1,684	654
15	姫島村				1	2,950	2,060			
16	日出町	1	25,000	24,789	2	3,350	1,225	1	250	163
17	九重町				6	6,950	5,329	5	917	478
18	玖珠町	1	10,000	8,682	6	2,427	1,576	4	920	490
計	18市町村	16	990,600	943,962	189	155,874	109,179	33	7,701	4,350

平成25年3月31日現在

専用水道			計			普及率 (%)	行政区域 内総人口	給水施設			普及率 (%)
箇所	確認時給水 人口	現在給水 人口	箇所	計画給水 人口	現在給水 人口			箇所	計画給水 人口	現在給水 人口	
					(A)	(A)/(B)	(B)			(C)	(C)/(B)
56	13,114	8,076	64(1)	489,179	473,685	99.6	475,652	11	933	382	0.1
16	2,967	673	18	129,925	120,921	99.1	122,078	7	589	537	0.4
17	1,791	247	35	75,631	65,492	77.8	84,188	11	1,025	663	0.8
23	668	377	72	66,575	62,979	91.3	68,957	27	2,294	1,797	2.6
2	353	177	32	82,594	73,977	99.0	74,695	4	301	138	0.2
1			9	46,466	38,826	96.8	40,091	22	1,996	967	2.4
			5	20,920	18,531	97.7	18,964	4	452	144	0.8
8	584	339	23	21,501	15,156	65.1	23,276	39	3,643	2,167	9.3
2	165	75	8	15,731	13,578	58.3	23,308	3	241	236	1.0
9	6,441	526	19	36,345	24,898	81.2	30,675	26	2,052	1,498	4.9
12	2,363	946	31	57,838	44,039	76.4	57,649	10	933	476	0.8
10	1,896	858	19	30,404	26,380	69.2	38,138	42	3,920	1,777	4.7
17	2,585	904	33	39,028	31,868	93.6	34,032	30	3,936	949	2.8
7	2,085	221	24	24,286	15,788	51.9	30,438	19	2,042	959	3.2
			1	2,950	2,060	100.0	2,060				
3	110	100	7	28,710	26,277	93.0	28,240	6	719	231	0.8
8	1,179	727	19	9,046	6,534	65.4	9,992	25	2,208	1,426	14.3
5	600	303	16	13,947	11,051	67.6	16,342	21	1,660	1,075	6.6
196	36,901	14,549	434	1,191,076	1,072,040	90.9	1,178,775	307	28,944	15,422	1.3

(7) 市町村別供給能力状況

	市町村名	上水道			簡易水道（公営）			簡易水道（組合営）		
		箇所	計画 給水量 (m ³ /日)	現有施設 能力 (m ³ /日)	箇所	計画 給水量 (m ³ /日)	現有施設 能力 (m ³ /日)	箇所	計画 給水量 (m ³ /日)	現有施設 能力 (m ³ /日)
1	大分市	1	196,900	200,958	4	1,667	1,499	2	90	93
2	別府市	1	71,500	75,660	1	65	74			
3	中津市	1	34,900	25,650	16	2,348	2,335	1	64	64
4	日田市	1	24,300	25,300	47	7,122	6,857	1	32	32
5	佐伯市	1	30,800	31,225	29	12,592	12,592			
6	臼杵市	1	29,700	29,700	6	1,157	1,157	1	63	63
7	津久見市	1	9,400	9,400	3	682	682	1	18	18
8	竹田市	1	6,000	6,000	10	4,936	5,190	4	250	250
9	豊後高田市	1	7,200	7,200	5	469	469			
10	杵築市	1	11,100	11,100	7	2,050	2,037	2	137	174
11	宇佐市	1	15,300	15,300	18	5,867	5,931			
12	豊後大野市	1	6,800	6,800	6	5,688	6,436	2	161	185
13	由布市	2	17,124	17,124	11	3,925	4,325	3	158	158
14	国東市				11	9,229	9,229	6	366	366
15	姫島村				1	1,600	1,600			
16	日出町	1	15,500	15,500	2	625	625	1	75	75
17	九重町				6	2,196	2,529	5	168	168
18	玖珠町	1	5,600	5,600	6	745	745	4	141	141
計	18市町村	16	482,124	482,517	189	62,963	64,312	33	1,723	1,787

平成25年3月31日現在

専用水道			計			給水施設			合計		
箇所	計画 給水量 (m ³ /日)	現有施設 能力 (m ³ /日)	箇所	計画 給水量 (m ³ /日)	現有施設 能力 (m ³ /日)	箇所	計画 給水量 (m ³ /日)	現有施設 能力 (m ³ /日)	箇所	計画 給水量 (m ³ /日)	現有施設 能力 (m ³ /日)
56	25,682	25,682	63	224,339	228,233	11	152	152	74	224,491	228,385
16	8,310	8,310	18	79,875	84,044	7	676	676	25	80,551	84,720
17	5,450	5,450	35	42,762	33,499	11	350	350	46	43,111	33,848
23	3,293	3,293	72	34,747	35,482	27	703	703	99	35,450	36,185
2	75	75	32	43,467	43,892	4	82	82	36	43,549	43,974
1	131	131	9	31,051	31,051	22	377	377	31	31,428	31,428
			5	10,100	10,100	4	91	91	9	10,191	10,191
8	1,144	1,144	23	12,330	12,584	39	708	708	62	13,038	13,292
2	416	416	8	8,085	8,085	3	423	423	11	8,508	8,508
9	1,481	1,481	19	14,768	14,792	26	473	473	45	15,241	15,265
12	2,386	2,386	31	23,553	23,617	10	214	214	41	23,767	23,831
10	982	982	19	13,631	14,403	42	722	722	61	14,353	15,125
17	5,972	5,972	33	27,179	27,579	30	737	737	63	27,916	28,316
7	709	709	24	10,304	10,304	19	353	353	43	10,657	10,657
			1	1,600	1,600				1	1,600	1,600
3	1,204	1,204	7	17,404	17,404	6	291	291	13	17,695	17,695
8	633	633	19	2,997	3,330	25	408	408	44	3,405	3,738
5	418	418	16	6,904	6,904	21	352	352	37	7,255	7,255
196	58,287	58,287	434	605,097	606,903	307	7,111	7,111	741	612,208	614,014

4 水道施設の現況

(1) 総括表

水道別		施設数	計画給水人口 (人)	現在給水人口 (人)	計画1日最大給水量 (m ³ /日)	現有施設能力 (m ³ /日)	原水の種別				
							(箇所)	(箇所)	(箇所)		
水道事業	上水道	16	990,600	943,962	482,124	494,970	表流水	23	深井戸	77	
							湧水	14	浅井戸	26	
							伏流水	4	貯水池	6	
	簡易水道	公営	189	155,874	109,179	62,963	64,312	表流水	59	深井戸	202
								湧水	5	浅井戸	29
								伏流水	4	貯水池	10
水道	組合営	33	7,701	4,350	1,723	1,787	表流水	4	深井戸	12	
							湧水	13	浅井戸	1	
							伏流水	3	貯水池	0	
業	小計	222	163,575	113,529	64,686	66,099	表流水	63	深井戸	214	
							湧水	18	浅井戸	30	
							伏流水	7	貯水池	10	
計		238	1,154,175	1,057,491	546,810	561,069	表流水	86	深井戸	291	
							湧水	32	浅井戸	56	
							伏流水	11	貯水池	16	
専用水道		196	36,901	14,549	57,023	57,023	表流水	7	深井戸	141	
							湧水	24	浅井戸	14	
							伏流水	2			
水道法適用施設		434	1,191,076	1,072,040	603,833	618,092	表流水	93	深井戸	432	
							湧水	56	浅井戸	70	
							伏流水	13	貯水池	16	
給水施設		311	29,269	15,558	7,159	7,159	表流水	17	深井戸	101	
							湧水	187	浅井戸	14	
							伏流水	3	貯水池	0	
合計		745	1,220,345	1,087,598	610,992	625,251	表流水	110	深井戸	533	
							湧水	243	浅井戸	84	
							伏流水	16	貯水池	16	

行政区域内総人口 1,178,775 人

平成25年3月31日現在

浄水施設の種別			実績給水量						普及率		
			年間	有収量	最大給水量		平均給水量			有収率	
					1人1日	1日	1人1日	1日			
(箇所)	(箇所)	(千m ³)	(千m ³)	(ℓ)	(m ³)	(ℓ)	(m ³)	(%)	(%)		
緩速	13	その他	4	115,433	99,866	396	373,568	335	316,255	86.5	80.1
急速	17										
膜ろ	4										
緩速	53	その他	7	14,190	11,388	482	52,629	356	38,877	80.3	9.3
急速	17										
膜ろ	14										
緩速	2	その他	0	439	401	300	1,307	276	1,203	91.3	0.4
急速	1										
膜ろ	0										
緩速	55	その他	7	14,629	11,789	475	53,936	353	40,079	80.6	9.6
急速	18										
膜ろ	14										
緩速	68	その他	11	130,062	111,655	404	427,504	337	356,334	85.8	89.7
急速	35										
膜ろ	18										
緩速	4	その他	34	—	—	—	—	—	—	—	1.2
急速	13										
膜ろ	42										
緩速	72	その他	45	—	—	—	—	—	—	—	90.9
急速	48										
膜ろ	60										
緩速	23	その他	1	—	—	—	—	—	—	—	1.3
急速	2										
膜ろ	1										
緩速	95	その他	46	—	—	—	—	—	—	—	92.3
急速	50										
膜ろ	61										

(2) 上 水 道

① 計 画 及 び 現 況 (2-1)

台帳 番号	事 業 主 体 名	事 業 名	基 本 計 画						最大給水量	
			認 可 年月日	着 工 年 月	竣 工 年 月	目 標 年 度	計 画 給 水 人 口	1人1日	1 日	
							(人)	(ℓ)	(m3)	
44-										
1	大 分 市	4拡(4変更)	H20.11.17	H20.11	H31.3	H30	471,000	418	196,900	
2	由布市湯布院町	1拡	H21.9.30	H22.4	H24.3	H30	9,000	947	8,524	
4	別 府 市	7拡(3変更)	H15.9.29	H16.4	H30.3	H29	126,800	564	71,500	
5	中 津 市	5拡(2変更)	H19.2.19	H9.10	H24.3	H28	67,800	515	34,900	
6	日 田 市	6拡	H22.3.30	H22.4	H29.3	H30	47,200	515	24,300	
7	佐 伯 市	7拡(2変更)	H22.3.19	H22.4	H25.3	H30	54,900	561	30,800	
8	白 杵 市	合併創設	H17.1.4			H18	43,400	684	29,700	
10	津 久 見 市	5拡	H24.3.21	H24.4	H27.3	H37	17,900	525	9,400	
11	竹 田 市	8拡	H10.6.8	H10.7	H20.3	H19	10,700	561	6,000	
12	豊 後 高 田 市	9拡	H22.3.31	H22.4	H28.3	H32	14,100	511	7,200	
13	杵 築 市	合併創設	H17.10.1			H18	24,000	463	11,100	
15	豊 後 大 野 市	1変更	H24.3.7	H24.4	H32.3	H31	15,700	433	6,800	
16	日 出 町	5拡	H8.7.8	H8.9	H11.3	H17	25,000	620	15,500	
17	玖 珠 町	2拡	H6.11.9	H6.11	H19.3	H19	10,000	560	5,600	
19	宇 佐 市	創設	H19.3.16	H19.4	H29.3	H28	36,600	418	15,300	
20	由布市挾間町	創設(5変更)	H12.1.7	H12.4	H13.3	H14	16,500 (1,260)	521	8,600	
合計	16事業	-	-	-	-	-	990,600	487	482,124	

平成25年3月31日現在

現 況											備 考
給 水 区 域 現 在 人 口	現 給 人 在 水 口	原 水 の 種 別 ・ 取 水 率 (取 水 率 : 実 績 年 間 取 水 量 ベース)						浄 水 施 設 の 種 類	水 道 料 金		
		種 別	か 所	取 水 率	種 別	か 所	取 水 率		年 間 収 入 (給 水 収 益)	10m3 当 り	
				(%)			(%)				
471,706	463,086	貯 表 湧	1 3	0.0 97.2 0.0	浅 深 伏	5 1	2.8 0.0 0.0	急 3 膜 1	9,543,868	1,302	古国府、荏/隈、横尾 浄水場(活性炭投入設備有)
8,369	7,248	貯 表 湧	3	0.0 0.0 100.0	浅 深 伏		0.0 0.0 0.0		151,690	890	
121,002	120,131	貯 表 湧	2 3 4	6.5 77.7 6.4	浅 深 伏	11	0.0 9.4 0.0	急1 緩 2 膜 2	2,290,761	1,274	
69,201	61,027	貯 表 湧	1 1	0.0 91.1 0.0	浅 深 伏	1	0.0 0.0 8.9	急 1 緩 2	1,148,463	1,568	
53,501	49,943	貯 表 湧	1	35.0 0.0 0.0	浅 深 伏	6 1	0.0 49.1 15.7	急 1 紫 1	755,900	1,380	
54,397	54,303	貯 表 湧	7 1	0.0 1.2 0.1	浅 深 伏	8 16 2	9.7 88.3 0.7	緩10 紫1 除鉄マ1 膜1 除マ1	906,676	1,230	
37,465	36,917	貯 表 湧	1 1	0.0 16.8 0.0	浅 深 伏	8 3	70.0 13.2 0.0	緩 1 膜 1	671,765	1,268	
17,262	17,040	貯 表 湧	2	0.0 11.1 0.0	浅 深 伏	1 7	8.5 80.4 0.0	緩 2	314,296	1,210	
7,476	7,163	貯 表 湧	2	0.0 0.0 85.7	浅 深 伏	1	0.0 14.3 0.0		166,843	1,630	
13,068	12,439	貯 表 湧		0.0 0.0 0.0	浅 深 伏	4 8	67.8 0.0 0.0		197,297	1,050	
20,885	20,359	貯 表 湧	1 2	0.0 76.5 12.5	浅 深 伏	7	0.0 11.0 0.0	急 1	364,571	1,550	
15,852	13,248	貯 表 湧	1	0.0 100.0 0.0	浅 深 伏	1	0.0 0.0 0.0	急 1	233,772	1,480	
25,990	24,789	貯 表 湧	1	0.0 0.0 38.1	浅 深 伏	12	0.0 61.9 0.0	急 2	359,340	1,000	
9,659	8,682	貯 表 湧	2 1	0.0 85.8 0.0	浅 深 伏	4	0.0 14.2 0.0	緩 1	139,799	1,240	
39,720	32,024	貯 表 湧	1	0.0 100.0 0.0	浅 深 伏		0.0 0.0 0.0	急1	504,308	1,520	
15,593 (960)	15,563 (960)	貯 表 湧	1	0.0 100.0 0.0	浅 深 伏		0.0 0.0 0.0	急 1	269,776	1,260	活性炭投入設備 ()内は、大分市 給水分(内数)
981,146	943,962	貯 表 湧	6 23 14	2.4 69.4 5.2	浅 深 伏 計	26 77 4 150	5.6 16.1 1.2 100.0	急17 緩 13 膜 4 その他 4	18,019,125		県総人口 1,178,775 上水道の普及率 80.1%

① 計画及び現況(2-2)

台帳 番号	事業主体名	現					
		実績年間給水量					有収率
		年間計	有効水量	有収水量	有効 無収 水量	無効水量	
(千m ³)	(千m ³)	(千m ³)	(千m ³)	(千m ³)	(%)		
44-							
1	大分市	50,799	47,093	45,099	1,994	3,706	88.8
2	由布市湯布院町	2,143	1,545	1,481	64	598	69.1
4	別府市	16,401	14,689	14,230	459	1,712	86.8
5	中津市	6,228	5,741	5,691	50	487	91.4
6	日田市	5,016	4,799	4,625	174	217	92.2
7	佐伯市	9,205	7,675	7,311	364	1,530	79.4
8	臼杵市	4,904	4,339	4,236	103	565	86.4
10	津久見市	2,466	2,134	2,117	17	332	85.8
11	竹田市	1,282	943	921	22	339	71.8
12	豊後高田市	1,675	1,575	1,525	50	100	91.0
13	杵築市	2,633	2,256	2,252	4	377	85.5
15	豊後大野市	1,688	1,525	1,525	0	163	90.3
16	日出町	3,600	3,003	2,924	79	597	81.2
17	玖珠町	1,180	1,033	986	47	147	83.6
19	宇佐市	3,918	3,595	3,250	345	323	83.0
20	由布市挾間町	2,295	1,773	1,693	80	522	73.8
合計	16事業	115,433	103,718	99,866	3,852	11,715	86.5

平成25年3月31日現在

況						備 考
施設能力 ($\text{m}^3/\text{日}$)	実績最大給水量		実績平均給水量		職員数 (人)	
	1 日 ($\text{m}^3/\text{日}$)	1 人 1 日 (l)	1 日 ($\text{m}^3/\text{日}$)	1 人 1 日 (l)		
200,958	160,714	347	139,175	301	264	
8,524	7,631	1,053	5,871	810	9	
75,660	50,473	420	44,934	374	85	
25,650	19,835	325	17,063	280	49	
25,300	15,691	314	13,742	275	17	
43,149	28,936	533	25,219	464	31	
29,700	20,149	546	13,436	364	9	
9,400	7,900	464	6,756	396	8	
6,529	5,094	711	3,512	490	8	
7,200	5,678	456	4,589	369	5	
11,100	9,949	489	7,214	354	14	
6,800	5,517	416	4,625	349	4	
15,500	11,158	450	9,863	398	10	
5,600	5,600	645	3,233	372	6	
15,300	12,072	377	10,734	335	14	
8,600	7,171	461	6,288	404	8	
494,970	373,568	396	316,255	335	541	

② 取水量調

台帳 番号	事業主体名	ダ ム		表 流 水		湧 水		浅 井 戸	
		取水量 (m ³ /日)	取水率 (%)	取水量 (m ³ /日)	取水率 (%)	取水量 (m ³ /日)	取水率 (%)	取水量 (m ³ /日)	取水率 (%)
44-	1 大 分 市	35,000	16.4	168,000	79.0			9,008	4.2
				135,405	97.2			3,918	2.8
2	由布市湯布院町					8,524	100.0		
						5,871	100.0		
4	別 府 市	6,406	8.3	55,180	71.9	6,560	8.5		
		2,986	6.5	35,773	77.7	2,973	6.4		
5	中 津 市	10,000	27.4	19,000	52.1				
				15,855	91.1				
6	日 田 市	8,600	35.4						
		4,836	35.0						
7	佐 伯 市			508	1.2	31	0.1	8,693	20.1
				301	1.2	30	0.1	2,438	9.7
8	臼 杵 市	2,410	8.1	2,490	8.3			21,718	72.6
				2,293	16.8			9,543	70.0
10	津 久 見 市			201	2.1			1,900	20.0
				767	11.1			584	8.5
11	竹 田 市					5,400	90.0		
						3,115	85.7		
12	豊 後 高 田 市							3,000	41.7
								1,477	32.2
13	杵 築 市			6,710	57.3	1,350	11.5		
				6,279	76.5	1,025	12.5		
15	豊 後 大 野 市			5,500	79.3				
				4,625	100.0				
16	日 出 町					2,700	17.4		
						3,764	38.1		
17	玖 珠 町			2,160	36.2	1,500	25.2		
				3,186	85.8				
19	宇 佐 市			16,106	100.0				
				11,488	100.0				
20	由布市挾間町			9,072	100.0				
				7,260	100.0				
合 計		62,416		284,927		26,065		44,319	
		7,822	2.4	223,232	69.4	16,778	5.2	17,960	5.6

(上欄:計画値「日最大」、下欄:実績値「日平均」)

深井戸		伏流水		合計		水利権取得水量 (計画取水量ベース) (m ³ /日)
取水量 (m ³ /日)	取水率 (%)	取水量 (m ³ /日)	取水率 (%)	取水量 (m ³ /日)	取水率 (%)	
950	0.4			212,958	100.0	
				139,323	100.0	大野川60,000
				8,524	100.0	
				5,871	100.0	
8,650	11.3			76,796	100.0	大分川51,840、乙原川4,406、鮎返ダム2,004
4,318	9.4			46,050	100.0	境川3,090、春木川250
		7,500	20.5	36,500	100.0	山国川「三口(表)」19,000、「宮永(伏)」
		1,551	8.9	17,406	100.0	7,500、「中津大堰(ダム)」10,000
700	2.9	15,000	61.7	24,300	100.0	筑後川「上野(ダム)」8,600、
6,781	49.1	2,183	15.7	13,800	100.0	「竹田(伏)」15,000
33,759	78.1	220	0.5	43,211	100.0	
22,280	88.3	170	0.7	25,219	100.0	
3,282	11.0			29,900	100.0	
1,797	13.2			13,633	100.0	
7,401	77.9			9,502	100.0	
5,540	80.4			6,891	100.0	
600	10.0			6,000	100.0	玉来川(表)5,600
518	14.3			3,633	100.0	
4,200	58.3			7,200	100.0	
3,112	67.8			4,589	100.0	
3,650	31.2			11,710	100.0	八坂川(表)8,640
904	11.0			8,208	100.0	
1,440	20.7			6,940	100.0	大野川(表)5,500
				4,625	100.0	
12,800	82.6			15,500	100.0	
6,107	61.9			9,871	100.0	
2,300	38.6			5,960	100.0	玖珠川(表)1,500、西田川(表)2,200
526	14.2			3,712	100.0	(玖珠川、西田川の合計で2,200)
				16,106	100.0	駅館川(表)11,000
				11,488	100.0	
				9,072	100.0	大分川(表)9,072
				7,260	100.0	
79,732		22,720		520,179		
51,883	16.1	3,904	1.2	321,579	100	

(3)簡易水道

①-1 給水開始・認可年月日及び給水人口

事業 番号	簡易水道名称		経営 主体 種別	給水開始				認可				主構造物		
				年月日				年月日						
				元号	年	月	日	元号	年	月	日	元号	年	月
合計			—	—	—	—	—	—	—	—	—	—	—	—
1	大分市	森の木	民営	昭和	61	5	29	昭和	61	5	29	昭和	61	5
2	大分市	上竹中	民営	昭和	61	2	22	昭和	61	2	22	昭和	61	2
3	大分市	一尺屋	市営	昭和	51	9	10	平成	16	12	28	平成	6	8
4	大分市	室生	市営	昭和	57	10	1	平成	16	12	20	昭和	57	9
5	大分市	田ノ浦	市営	昭和	58	11	1	平成	16	12	20	昭和	58	10
6	大分市	西部	市営	昭和	63	6	1	平成	16	12	20	平成	13	3
	大分市	計 6 事業												
7	別府市	天間・城島	市営	平成	21	1	1	平成	20	3	25	平成	16	3
	別府市	計 1 事業												
8	中津市	土田地区	市営	昭和	61	4	4	平成	12	1	7	昭和	61	4
9	中津市	臼木住宅	市営	昭和	61	4	25	昭和	61	4	25	昭和	48	12
10	中津市	成恒住宅	市営	昭和	61	4	25	昭和	61	4	25	昭和	55	3
11	中津市	アメニティかみまくさ	市営	平成	10	4	1	平成	9	10	21	平成	9	10
12	中津市	下田口	民営	昭和	53	5	10	平成	1	10	7	昭和	53	5
13	中津市	樋田地区	市営	平成	3	4	1	平成	4	12	14	平成	3	3
14	中津市	上曾木地区	市営	平成	2	4	1	昭和	63	12	24	平成	1	7
15	中津市	下曾木地区	市営	平成	6	4	1	平成	13	2	9	平成	6	11
16	中津市	平田地区	市営	昭和	55	9	1	平成	12	2	12	昭和	55	7
17	中津市	百谷地区	市営	昭和	59	4	30	昭和	58	9	30	昭和	59	3
18	中津市	島地区	市営	昭和	63	4	11	平成	16	3	1	昭和	63	1
19	中津市	嶋良・山移地区統合	市営	昭和	63	4	11	平成	18	3	13	昭和	62	8
20	中津市	山浦地区	市営	平成	6	5	1	平成	5	4	12	平成	6	1
21	中津市	柿坂地区	市営	平成	1	1	23	昭和	63	10	12	昭和	63	10
22	中津市	守実	市営	平成	13	5	1	平成	21	4	17	平成	3	3
23	中津市	草本・小屋川	市営	昭和	31	4	1	平成	15	3	31	昭和	31	3
24	中津市	槻木	市営	平成	9	1	24	平成	18	3	13	平成	8	3
	中津市	計 17 事業												
25	日田市	石松地区	市営	平成	3	5	1	平成	9	1	6	平成	3	3
26	日田市	関地区	市営	平成	10	5	20	平成	21	4	24	平成	9	3
27	日田市	尾当地区	市営	平成	13	4	20	平成	12	2	2	平成	12	2
28	日田市	小迫地区	市営	昭和	56	4	1	平成	22	3	30	昭和	56	3
29	日田市	北友田地区	市営	昭和	53	4	1	平成	22	3	30	昭和	53	3
30	日田市	小ヶ瀬地区	市営	昭和	55	7	1	平成	22	3	30	昭和	55	3
31	日田市	杷木山地区	市営	昭和	57	4	1	昭和	57	4	28	昭和	57	4
32	日田市	川崎地区	市営	昭和	58	3	1	昭和	58	3	29	昭和	58	3
33	日田市	祝原地区	市営	昭和	59	4	1	昭和	58	4	4	昭和	58	12
34	日田市	元宮地区	市営	昭和	59	2	23	平成	22	3	30	昭和	58	12
35	日田市	串川二丁目	市営	昭和	63	5	1	昭和	62	3	30	昭和	63	3
36	日田市	日の本地区	市営	平成	5	5	20	平成	4	4	13	平成	5	1
37	日田市	荒平地区	市営	平成	6	4	1	平成	5	4	13	平成	6	3
38	日田市	北部	市営	平成	8	4	20	平成	22	3	30	平成	7	5

竣工年月						給水区域面積 (km ²)	計画給水人口 (人)	給水区域内人口 (人)	現在給水人口 (人)	事業 番号
主機械等			主管路							
元号	年	月	元号	年	月					
—	—	—	—	—	—	1,046.8	163,575	133,144	113,529	合計
昭和	61	5	昭和	61	5	0.3	190	139	139	1
昭和	61	2	昭和	61	2	0.5	310	188	188	2
平成	6	8	平成	6	8	4.4	1,015	806	806	3
昭和	57	9	昭和	57	9	0.6	180	58	58	4
昭和	58	10	昭和	58	10	1.4	200	143	143	5
平成	13	3	平成	13	3	25.8	3,170	1,227	1,189	6
						33.0	5,065	2,561	2,523	
平成	16	3	平成	18	3	0.3	158	117	117	7
						0.3	158	117	117	
昭和	61	4	昭和	61	4	1.4	300	233	183	8
昭和	48	12	昭和	48	12	0.1	120	26	26	9
昭和	55	3	昭和	55	3	0.1	180	156	156	10
平成	9	10	平成	9	10	0.2	120	98	98	11
昭和	53	5	昭和	53	5	1.5	270	260	191	12
平成	3	3	平成	3	3	0.2	338	238	155	13
平成	1	7	平成	1	7	0.1	132	139	97	14
平成	6	11	平成	6	11	0.1	136	117	100	15
昭和	55	7	昭和	55	7	1.8	1,175	898	851	16
昭和	59	3	昭和	59	3	0.4	125	54	54	17
昭和	63	1	昭和	63	1	0.2	144	83	74	18
昭和	62	8	昭和	62	8	0.8	422	356	295	19
平成	6	1	平成	6	1	0.1	121	75	71	20
昭和	63	10	昭和	63	10	0.2	343	216	212	21
平成	3	3	平成	3	3	4.4	1,590	1,528	1,273	22
昭和	31	3	昭和	31	3	1.8	370	352	274	23
平成	8	3	平成	8	3	2.5	154	116	108	24
						15.9	6,040	4,945	4,218	
平成	3	3	平成	3	3	0.2	560	560	345	25
平成	9	3	平成	9	3	0.1	328	328	243	26
平成	12	2	平成	12	2	0.1	145	145	109	27
昭和	56	3	昭和	56	3	0.3	1,200	1,200	910	28
昭和	53	3	昭和	53	3	0.2	300	300	213	29
昭和	55	3	昭和	55	3	0.1	300	300	143	30
昭和	57	4	昭和	57	4	0.1	125	125	99	31
昭和	58	3	昭和	58	3	0.1	200	200	78	32
昭和	58	12	昭和	58	12	0.1	114	114	76	33
昭和	58	12	昭和	58	12	0.1	150	150	131	34
昭和	63	3	昭和	63	3	0.2	120	120	74	35
平成	5	1	平成	5	1	1.5	207	207	121	36
平成	6	3	平成	6	3	0.2	124	124	85	37
平成	7	5	平成	7	5	1.6	1,210	1,210	967	38

(3)簡易水道

①-2 給水開始・認可年月日及び給水人口

事業 番号	簡易水道名称		経営 主体 種別	給水開始				認可				主構造物		
				年月日				年月日						
				元号	年	月	日	元号	年	月	日	元号	年	月
合計			—	—	—	—	—	—	—	—	—	—	—	—
39	日田市	東部第2	市営	平成	9	6	1	平成	22	3	30	平成	9	3
40	日田市	八幡地区	市営	平成	10	2	15	平成	8	3	25	平成	9	2
41	日田市	山田地区	市営	平成	11	4	1	平成	10	3	31	平成	11	2
42	日田市	緑町地区	市営	平成	13	6	5	平成	12	1	31	平成	13	3
43	日田市	殿町地区	市営	平成	16	5	25	平成	15	3	31	平成	16	3
44	日田市	大野本村地区	市営	平成	4	5	1	平成	3	3	12	平成	5	3
45	日田市	出野星払地区	市営	平成	6	6	1	平成	20	3	25	平成	6	3
46	日田市	赤石	市営	平成	8	7	1	平成	5	12	17	平成	8	3
47	日田市	浦方地区	市営	平成	13	6	1	平成	12	1	20	平成	13	3
48	日田市	下方地区	市営	平成	13	5	1	平成	13	3	29	平成	14	3
49	日田市	鯛生地区	市営	平成	2	6	1	平成	1	4	28	平成	2	3
50	日田市	市ノ瀬地区	市営	平成	8	7	1	平成	7	3	30	平成	8	3
51	日田市	栃野地区	市営	平成	23	4	1	平成	22	3	31	平成	10	3
52	日田市	野田地区	市営	平成	14	7	1	平成	13	3	23	平成	14	3
53	日田市	都留・川原地区	市営	昭和	57	4	1	平成	12	1	26	昭和	56	3
54	日田市	葉迫・畑中地区	市営	昭和	55	4	1	平成	13	3	29	昭和	55	3
55	日田市	小平・小川原地区	市営	昭和	62	4	1	平成	16	3	31	昭和	62	3
56	日田市	雉谷地区	市営	平成	6	6	1	平成	15	3	31	平成	5	3
57	日田市	浦地区	市営	平成	7	5	15	平成	6	3	28	平成	7	3
58	日田市	笹野地区	市営	平成	6	6	1	平成	5	4	30	平成	6	3
59	日田市	若林・片仁田地区	市営	平成	8	5	1	平成	6	3	28	平成	8	3
60	日田市	白草地区	市営	平成	12	7	1	平成	10	12	28	平成	11	3
61	日田市	中央地区	市営	昭和	49	4	1	平成	21	6	10	平成	11	3
62	日田市	鎌手・小五馬	市営	昭和	49	10	1	平成	13	3	29	昭和	46	3
63	日田市	天ヶ瀬	市営	昭和	53	4	1	平成	13	3	29	昭和	53	3
64	日田市	高塚	市営	昭和	59	4	1	昭和	58	4	20	昭和	59	3
65	日田市	女子畑地区	市営	昭和	59	9	1	平成	17	3	4	昭和	59	3
66	日田市	中川	市営	平成	5	3	1	平成	12	1	19	平成	3	3
67	日田市	本城1	市営	平成	6	5	1	平成	5	3	30	平成	6	3
68	日田市	五馬本村	市営	平成	10	5	1	平成	9	1	23	平成	10	4
69	日田市	近原・見折谷	市営	平成	11	3	31	平成	13	3	29	平成	11	3
70	日田市	合田	市営	平成	15	4	3	平成	14	3	28	平成	15	3
71	日田市	尾戸・宮園	市営	平成	17	2	1	平成	16	12	13	平成	7	3
72	日田市	出口3番組	民営	昭和	60	4	1	昭和	60	3	30	昭和	60	3
	日田市	計 48 事業												
73	佐伯市	上浦長田	市営	昭和	34	4	1	平成	22	3	30	昭和	34	3
74	佐伯市	上浦夏井	市営	昭和	61	6	25	平成	22	3	30	昭和	60	6
75	佐伯市	上浦浅海井	市営	昭和	53	3	30	平成	22	3	30	昭和	31	3
76	佐伯市	宇目小野市	市営	昭和	62	4	1	平成	17	3	3	昭和	62	3
77	佐伯市	宇目大原	市営	昭和	56	8	1	平成	17	3	3	昭和	55	3

竣工年月						給水区域面積 (km ²)	計画給水人口 (人)	給水区域内人口 (人)	現在給水人口 (人)	事業 番号
主機械等			主管路							
元号	年	月	元号	年	月					
—	—	—	—	—	—	530.2	167,223	140,880	119,945	合計
平成	3	3	平成	9	3	1.0	1,975	1,975	1,251	39
平成	9	2	平成	9	2	0.2	170	170	78	40
平成	11	2	平成	11	2	0.2	324	324	201	41
平成	13	3	平成	13	3	0.5	300	300	147	42
平成	16	3	平成	16	3	0.2	103	300	76	43
平成	5	3	平成	5	3	0.4	250	250	136	44
平成	6	3	平成	6	3	0.3	170	170	113	45
平成	8	3	平成	8	3	2.0	490	490	295	46
平成	13	3	平成	13	3	0.2	180	180	115	47
平成	14	3	平成	14	3	0.2	187	180	123	48
平成	2	3	平成	2	3	0.4	150	150	55	49
平成	8	3	平成	8	3	2.0	110	110	56	50
平成	10	3	平成	10	3	11.6	620	620	550	51
平成	14	3	平成	14	3	0.3	140	140	80	52
昭和	56	3	昭和	56	3	2.3	340	340	215	53
昭和	55	3	昭和	55	3	0.8	120	120	50	54
昭和	62	3	昭和	62	3	1.3	235	235	169	55
平成	5	3	平成	5	3	3.5	260	260	142	56
平成	7	3	平成	7	3	0.2	110	110	40	57
平成	6	3	平成	6	3	0.5	150	150	14	58
平成	8	3	平成	8	3	1.0	115	115	66	59
平成	11	3	平成	11	3	0.9	122	122	73	60
平成	11	3	平成	11	3	10.4	2,070	2,070	2,054	61
昭和	46	3	昭和	46	3	0.8	420	420	288	62
昭和	53	3	昭和	53	3	0.4	1,500	1,500	469	63
昭和	59	3	昭和	59	3	0.2	200	200	142	64
昭和	59	3	昭和	59	3	2.8	959	959	862	65
平成	3	3	平成	3	3	0.3	585	585	283	66
平成	6	3	平成	6	3	0.3	200	200	100	67
平成	10	4	平成	10	4	0.2	365	365	233	68
平成	11	3	平成	11	3	0.2	220	220	194	69
平成	15	3	平成	15	3	0.1	200	200	190	70
平成	7	3	平成	7	3	12.6	132	132	101	71
昭和	60	3	昭和	60	3	0.2	152	152	104	72
						63.4	18,707	18,897	12,659	
昭和	34	3	昭和	34	3	0.1	180	116	116	73
昭和	60	6	昭和	60	6	0.2	283	237	237	74
昭和	31	3	昭和	31	3	1.1	2,600	1,218	1,218	75
昭和	62	3	昭和	62	3	1.4	1,050	714	712	76
昭和	55	3	昭和	55	3	0.5	250	187	187	77

(3)簡易水道

①-3 給水開始・認可年月日及び給水人口

事業 番号	簡易水道名称		経営 主体 種別	給水開始				認可				主構造物		
				年月日				年月日						
				元号	年	月	日	元号	年	月	日	元号	年	月
合計			—	—	—	—	—	—	—	—	—	—	—	—
78	佐伯市	宇目上津小野	市営	平成	4	4	1	平成	17	3	3	平成	4	3
79	佐伯市	宇目田原	市営	平成	7	2	1	平成	17	3	3	平成	6	3
80	佐伯市	宇目重岡	市営	平成	9	7	1	平成	17	3	3	平成	9	3
81	佐伯市	宇目東部	市営	平成	15	4	1	平成	17	3	3	平成	15	3
82	佐伯市	直川中央	市営	平成	15	4	1	平成	17	3	3	昭和	60	3
83	佐伯市	直川川原木	市営	平成	4	4	2	平成	17	3	3	平成	4	3
84	佐伯市	鶴見中央	市営	昭和	57	3	1	平成	17	3	3	平成	11	4
85	佐伯市	鶴見中越浦	市営	昭和	62	6	1	平成	17	3	3	昭和	59	3
86	佐伯市	鶴見梶寄浦	市営	昭和	60	7	1	平成	17	3	3	昭和	60	6
87	佐伯市	鶴見丹賀浦	市営	昭和	38	4	1	平成	17	3	3	昭和	37	12
88	佐伯市	鶴見大島	市営	昭和	54	7	1	平成	17	3	3	昭和	54	3
89	佐伯市	米水津浦代小浦竹野浦	市営	昭和	60	4	1	平成	18	3	14	昭和	60	3
90	佐伯市	米水津色利・宮野浦	市営	昭和	61	4	1	平成	17	3	3	昭和	61	3
91	佐伯市	蒲江	市営	昭和	30	4	1	平成	17	3	3	平成	8	3
92	佐伯市	蒲江畑野浦	市営	昭和	37	2	28	平成	17	3	3	昭和	37	2
93	佐伯市	蒲江丸市尾	市営	昭和	38	1	31	平成	17	3	3	平成	11	3
94	佐伯市	蒲江森崎	市営	平成	13	4	1	平成	17	3	3	平成	13	3
95	佐伯市	蒲江楠本	市営	昭和	59	1	31	平成	17	3	3	昭和	58	12
96	佐伯市	蒲江猪串	市営	平成	1	4	1	平成	17	3	3	平成	1	2
97	佐伯市	蒲江尾浦	市営	平成	10	4	1	平成	17	3	3	平成	10	3
98	佐伯市	蒲江葛原	市営	平成	16	4	1	平成	17	3	3	昭和	37	9
99	佐伯市	蒲江波当津	市営	平成	17	4	10	平成	17	3	3	昭和	39	7
100	佐伯市	蒲江下入津	市営	平成	22	4	1	平成	19	3	22	平成	9	3
101	佐伯市	上浦蒲戸福泊	市営	平成	23	4	1	平成	22	3	30	平成	0	0
	佐伯市	計 29 事業												
102	臼杵市	松原	市営	昭和	32	4	1	平成	17	1	4	昭和	32	3
103	臼杵市	高山	市営	昭和	62	2	1	平成	17	1	4	昭和	61	1
104	臼杵市	武山	市営	平成	8	12	1	平成	17	1	4	平成	8	3
105	臼杵市	東神野	市営	平成	13	8	1	平成	17	1	4	平成	13	3
106	臼杵市	中臼杵	市営	平成	17	7	1	平成	17	1	4	平成	17	3
107	臼杵市	乙見	民営	平成	9	3	31	平成	13	12	10	平成	9	3
108	臼杵市	南野津	市営	平成	5	4	20	平成	17	1	4	平成	4	12
	臼杵市	計 7 事業												
109	津久見市	深良津地区	市営	昭和	35	3	1	昭和	34	8	15	昭和	35	3
110	津久見市	保戸島・四浦東地区	市営	昭和	35	3	1	平成	15	3	31	昭和	35	3
111	津久見市	久保泊・刀自ヶ浦	市営	昭和	40	1	1	昭和	48	1	30	昭和	40	1
112	津久見市	平岩	民営	昭和	39	6	1	昭和	60	3	30	昭和	39	6
	津久見市	計 4 事業												
113	竹田市	泉水	市営	昭和	55	7	31	昭和	54	11	10	昭和	55	3
114	竹田市	妙見瀬の口	市営	昭和	56	6	1	昭和	55	9	2	昭和	56	3
115	竹田市	下片ヶ瀬	市営	昭和	57	4	1	昭和	56	8	18	昭和	57	3

竣工年月						給水区域面積 (km ²)	計画給水人口 (人)	給水区域内人口 (人)	現在給水人口 (人)	事業 番号
主機械等			主管路							
元号	年	月	元号	年	月					
—	—	—	—	—	—	530.2	167,223	140,880	119,945	合計
平成	4	3	平成	4	3	1.2	160	98	98	78
平成	6	3	平成	6	3	5.5	360	240	240	79
平成	3	3	平成	9	3	4.6	540	388	382	80
平成	15	3	平成	15	3	5.2	1,400	1,091	1,025	81
昭和	60	3	昭和	60	3	4.1	1,984	1,658	1,627	82
平成	4	3	平成	4	3	3.9	916	574	574	83
平成	11	4	平成	11	4	2.2	3,600	2,769	2,753	84
昭和	59	3	昭和	59	3	0.7	240	147	147	85
昭和	60	6	昭和	60	6	0.1	450	187	187	86
昭和	37	12	昭和	37	12	0.1	450	39	39	87
昭和	54	3	昭和	54	3	0.2	800	171	171	88
昭和	60	3	昭和	60	3	1.2	1,140	1,066	1,064	89
昭和	61	3	昭和	61	3	1.1	1,480	992	992	90
平成	8	3	平成	8	3	2.9	2,846	2,440	2,438	91
昭和	37	2	昭和	37	2	1.3	1,700	1,150	1,150	92
平成	11	3	平成	11	3	1.0	550	414	414	93
平成	13	3	平成	13	3	1.1	670	556	553	94
昭和	58	12	昭和	58	12	0.7	680	431	431	95
平成	1	2	平成	1	2	0.6	421	374	374	96
平成	10	3	平成	10	3	0.2	470	419	419	97
昭和	37	9	昭和	37	9	0.5	193	169	169	98
昭和	39	7	昭和	39	7	0.4	175	133	132	99
平成	9	3	平成	9	3	1.3	1,433	1,376	1,365	100
平成	0	0	平成	0	0	0.4	320	283	283	101
						43.8	27,341	19,637	19,497	
昭和	32	3	昭和	32	3	0.4	200	47	47	102
昭和	61	1	昭和	61	1	2.1	280	139	139	103
平成	8	3	平成	8	3	0.3	186	94	94	104
平成	13	3	平成	13	3	1.9	150	95	95	105
平成	17	3	平成	17	3	5.2	850	651	651	106
平成	9	3	平成	9	3	0.1	200	137	137	107
平成	4	12	平成	4	12	1.2	1,200	791	746	108
						11.2	3,066	1,954	1,909	
昭和	35	3	平成	4	3	0.1	240	74	74	109
平成	10	12	昭和	35	3	1.3	2,100	1,210	1,210	110
昭和	40	1	昭和	40	1	0.3	570	129	129	111
昭和	39	6	昭和	36	6	0.3	110	78	78	112
						2.0	3,020	1,491	1,491	
昭和	55	3	昭和	55	3	0.5	212	173	136	113
昭和	56	3	昭和	56	3	2.0	370	269	227	114
昭和	57	3	昭和	57	3	1.0	210	212	119	115

(3)簡易水道

①-4 給水開始・認可年月日及び給水人口

事業 番号	簡易水道名称		経営 主体 種別	給水開始				認可				主構造物			
				年月日				年月日							
				元号	年	月	日	元号	年	月	日	元号	年	月	
合計			—	—	—	—	—	—	—	—	—	—	—	—	—
116	竹田市	戸上	市営	平成	6	6	1	平成	3	8	20	平成	5	3	
117	竹田市	松本	市営	昭和	33	12	26	平成	10	3	31	平成	10	12	
118	竹田市	倉木	民営	昭和	1	9	7	昭和	63	3	3	昭和	51	9	
119	竹田市	菅生	民営	昭和	44	10	28	昭和	55	4	12	昭和	44	9	
120	竹田市	城原	民営	昭和	45	10	12	昭和	56	1	29	昭和	45	10	
121	竹田市	萩	市営	昭和	28	4	1	平成	13	3	29	平成	11	3	
122	竹田市	久住	市営	昭和	62	4	17	昭和	61	5	16	昭和	62	3	
123	竹田市	都野	市営	平成	3	4	1	平成	10	3	31	平成	3	3	
124	竹田市	白丹	市営	平成	8	4	15	平成	5	3	15	平成	8	3	
125	竹田市	直入中央	市営	平成	8	12	2	平成	7	3	30	平成	3	3	
126	竹田市	神堤水道組合	民営	昭和	55	3	31	昭和	55	3	31	昭和	55	3	
	竹田市	計 14 事業													
127	豊後高田市	田染地区	市営	平成	15	3	20	平成	14	3	27	平成	15	3	
128	豊後高田市	大村団地	市営	平成	7	4	1	平成	6	3	29	平成	7	3	
129	豊後高田市	徳久保団地	市営	平成	7	4	1	平成	6	3	29	平成	7	3	
130	豊後高田市	松津地区	市営	平成	12	8	15	平成	10	7	31	平成	10	7	
131	豊後高田市	見目地区	市営	平成	12	4	24	平成	22	3	31	平成	12	4	
	豊後高田市	計 5 事業													
132	杵築市	俣水	市営	平成	16	7	1	平成	17	10	1	平成	16	3	
133	杵築市	相原	市営	昭和	54	4	1	平成	17	10	1	昭和	54	3	
134	杵築市	豊洋	市営	平成	2	9	1	平成	17	10	1	平成	2	3	
135	杵築市	守江	市営	昭和	30	8	1	平成	17	10	1	昭和	30	6	
136	杵築市	篠原	民営	昭和	60	3	30	昭和	60	3	30	昭和	60	3	
137	杵築市	池頭	民営	昭和	56	8	30	昭和	56	8	8	昭和	56	8	
138	杵築市	山浦	市営	昭和	55	4	1	平成	17	10	1	昭和	55	3	
139	杵築市	久木野尾	市営	昭和	59	4	1	平成	17	10	1	昭和	59	3	
140	杵築市	向野	市営	昭和	61	4	1	平成	17	10	1	昭和	61	3	
	杵築市	計 9 事業													
141	宇佐市	北馬城	市営	平成	8	4	1	平成	5	3	30	平成	8	3	
142	宇佐市	院内	市営	昭和	42	1	1	平成	12	8	18	平成	6	3	
143	宇佐市	温見	市営	昭和	56	8	1	昭和	55	6	13	昭和	56	3	
144	宇佐市	余	市営	昭和	52	7	1	昭和	51	11	6	昭和	52	3	
145	宇佐市	高並	市営	昭和	51	8	1	平成	8	3	27	昭和	51	3	
146	宇佐市	西部	市営	昭和	56	8	1	昭和	54	6	14	昭和	55	3	
147	宇佐市	日岳	市営	昭和	57	7	1	昭和	56	6	8	昭和	57	2	
148	宇佐市	小田若林	市営	昭和	34	3	31	昭和	33	11	13	昭和	43	1	
149	宇佐市	安心院	市営	昭和	40	6	1	昭和	63	12	23	昭和	40	4	
150	宇佐市	釜ノ口	市営	昭和	44	4	1	昭和	43	5	1	昭和	44	3	
151	宇佐市	深見	市営	昭和	46	10	1	昭和	54	11	10	昭和	46	4	
152	宇佐市	佐田	市営	昭和	36	9	1	平成	14	3	27	昭和	48	4	
153	宇佐市	佐田南部	市営	昭和	52	1	31	昭和	50	6	30	昭和	52	1	

竣工年月						給水区域面積 (km ²)	計画給水人口 (人)	給水区域内人口 (人)	現在給水人口 (人)	事業 番号
主機械等			主管路							
元号	年	月	元号	年	月					
—	—	—	—	—	—	530.2	167,223	140,880	119,945	合計
平成	5	3	平成	5	3	0.8	124	94	87	116
平成	10	12	平成	10	12	1.0	546	492	382	117
昭和	51	9	昭和	51	9	0.6	175	157	99	118
昭和	44	9	昭和	44	9	1.9	510	365	365	119
昭和	45	10	昭和	45	10	1.9	250	206	105	120
平成	11	3	平成	11	3	25.1	3,900	3,133	3,098	121
昭和	62	3	昭和	62	3	5.7	1,360	1,535	1,082	122
平成	3	3	平成	5	3	6.5	900	840	805	123
平成	8	3	平成	8	3	1.2	200	416	208	124
平成	8	3	平成	8	3	10.4	1,300	1,107	871	125
昭和	55	3	昭和	55	3	0.1	160	70	70	126
						58.7	10,217	9,069	7,654	
平成	15	3	平成	15	3	350.0	840	638	638	127
平成	7	3	平成	7	3	3.5	210	126	126	128
平成	7	3	平成	7	3	0.1	130	93	93	129
平成	10	7	平成	9	8	0.2	112	82	69	130
平成	12	4	平成	12	4	0.2	174	138	138	131
						354.0	1,466	1,077	1,064	
平成	16	3	平成	16	3	1.2	360	360	237	132
昭和	53	12	昭和	54	3	0.6	200	200	200	133
平成	2	3	平成	2	3	2.8	1,244	1,244	1,019	134
昭和	30	6	昭和	30	6	60.0	640	640	439	135
昭和	60	3	昭和	60	3	0.6	200	115	91	136
昭和	56	8	昭和	56	8	0.5	220	200	195	137
昭和	55	3	昭和	55	3	0.8	1,450	1,450	840	138
昭和	61	3	昭和	61	3	8.3	940	940	603	139
昭和	61	3	昭和	61	3	8.2	650	650	389	140
						83.0	5,904	5,799	4,013	
平成	8	3	平成	8	3	2.4	400	364	255	141
平成	6	3	平成	6	3	10.6	3,100	2,516	2,181	142
昭和	56	3	昭和	56	3	2.6	300	322	286	143
昭和	52	3	昭和	52	3	3.2	435	353	328	144
昭和	51	3	昭和	51	3	3.0	460	328	273	145
昭和	55	3	昭和	55	3	4.1	620	263	249	146
昭和	57	2	昭和	57	2	2.1	330	160	131	147
昭和	43	1	昭和	43	1	0.3	400	104	97	148
昭和	40	4	昭和	40	4	7.7	3,100	2,741	2,503	149
昭和	44	3	昭和	44	3	1.0	400	211	202	150
昭和	46	4	昭和	46	4	5.8	2,360	1,225	1,174	151
昭和	48	4	昭和	48	4	5.0	1,300	757	700	152
昭和	52	1	昭和	52	1	2.6	420	257	245	153

(3)簡易水道

①-5 給水開始・認可年月日及び給水人口

事業 番号	簡易水道名称		経営 主体 種別	給水開始				認可				主構造物		
				年月日				年月日						
				元号	年	月	日	元号	年	月	日	元号	年	月
合計			—	—	—	—	—	—	—	—	—	—	—	—
154	宇佐市	尾立	市営	昭和	35	4	1	平成	14	3	27	昭和	49	3
155	宇佐市	津房	市営	昭和	38	11	1	昭和	49	11	16	昭和	38	12
156	宇佐市	津房西部	市営	昭和	52	5	1	昭和	51	6	28	昭和	52	3
157	宇佐市	上ノ原	市営	昭和	53	4	1	平成	8	3	19	昭和	53	3
158	宇佐市	天津	市営	平成	20	3	31	平成	24	3	27	平成	19	3
	宇佐市	計 18 事業												
159	豊後大野市	川辺	市営	平成	4	4	1	平成	3	6	7	平成	4	3
160	豊後大野市	清川	市営	平成	23	3	31	平成	23	3	31	平成	10	3
161	豊後大野市	緒方	市営	平成	23	3	31	平成	23	3	31	平成	11	1
162	豊後大野市	上自在	民営	昭和	2	6	14	昭和	2	6	14	平成	2	5
163	豊後大野市	朝地	民営	昭和	59	12	27	昭和	59	12	27	昭和	59	12
164	豊後大野市	大野	市営	平成	23	3	31	平成	23	3	31	昭和	53	12
165	豊後大野市	千歳	市営	平成	23	3	31	平成	23	3	31	平成	14	3
166	豊後大野市	犬飼	市営	平成	23	3	31	平成	23	3	31	昭和	60	3
	豊後大野市	計 8 事業												
167	由布市	庄内	市営	昭和	46	6	29	昭和	57	5	29	昭和	57	7
168	由布市	東部	市営	昭和	51	7	29	平成	10	3	31	平成	12	13
169	由布市	藁草	市営	昭和	51	7	26	昭和	54	6	14	昭和	55	3
170	由布市	阿蘇野	市営	昭和	61	3	24	昭和	61	5	20	平成	1	3
171	由布市	櫛木	民営	昭和	57	3	1	昭和	57	3	23	昭和	57	3
172	由布市	直野内山	市営	平成	16	4	1	平成	14	3	19	平成	16	3
173	由布市	時松	市営	昭和	56	11	1	昭和	55	12	5	昭和	56	8
174	由布市	朴木	民営	昭和	63	6	10	昭和	63	6	9	昭和	63	6
175	由布市	田代	民営	昭和	53	3	1	昭和	53	3	1	昭和	51	4
176	由布市	湯平	市営	昭和	62	8	1	平成	17	3	31	昭和	62	3
177	由布市	下湯平	市営	平成	8	4	25	平成	7	12	5	昭和	62	3
178	由布市	若杉	市営	昭和	42	3	1	平成	16	3	31	昭和	54	3
179	由布市	下津々良	市営	平成	11	5	1	平成	9	3	10	平成	11	3
180	由布市	塚原	市営	平成	14	4	1	平成	10	12	24	平成	14	3
	由布市	計 14 事業												
181	国東市	竹田津	市営	平成	6	8	1	平成	4	4	13	平成	5	3
182	国東市	櫛海	民営	昭和	57	4	1	昭和	56	3	27	昭和	57	3
183	国東市	千灯	民営	昭和	60	4	1	昭和	59	3	28	昭和	60	3
184	国東市	櫛来	民営	昭和	60	4	1	昭和	59	3	28	昭和	60	3
185	国東市	向田浜	民営	昭和	60	4	1	昭和	59	3	28	昭和	60	3
186	国東市	鶴川	市営	昭和	33	4	1	平成	16	5	20	平成	1	8
187	国東市	富来	市営	平成	1	9	1	平成	1	7	19	平成	1	8
188	国東市	小原	市営	昭和	58	4	1	平成	17	11	10	昭和	58	3
189	国東市	重藤住宅	市営	昭和	62	4	1	昭和	61	9	18	昭和	62	3
190	国東市	田深	市営	平成	3	4	1	平成	3	4	15	平成	5	4

竣工年月						給水区域面積 (km ²)	計画給水人口 (人)	給水区域内人口 (人)	現在給水人口 (人)	事業 番号
主機械等			主管路							
元号	年	月	元号	年	月					
—	—	—	—	—	—	530.2	167,223	140,880	119,945	合計
昭和	49	3	昭和	49	3	1.7	800	482	431	154
昭和	38	12	昭和	38	12	6.0	510	249	245	155
昭和	52	3	昭和	52	3	3.1	800	506	484	156
昭和	53	3	昭和	53	3	1.7	570	258	245	157
平成	19	3	平成	19	3	9.0	2,570	2,336	1,040	158
						71.2	19,045	13,801	11,412	
平成	4	3	平成	4	3	1.6	320	315	249	159
平成	10	3	平成	10	3	18.0	1,070	1,360	1,306	160
平成	11	1	平成	11	1	12.6	3,270	3,220	3,170	161
平成	2	5	平成	2	5	9.0	200	147	147	162
昭和	59	12	昭和	59	12	1.1	203	203	203	163
昭和	53	12	昭和	53	12	1.9	1,900	1,223	1,223	164
平成	14	3	平成	14	3	21.4	2,060	2,317	1,975	165
昭和	60	3	昭和	60	4	1.9	3,785	4,047	4,001	166
						67.5	12,808	12,832	12,274	
昭和	57	7	昭和	57	7	15.0	5,000	4,459	4,033	167
平成	12	13	平成	12	13	10.0	2,500	2,198	2,014	168
昭和	55	3	昭和	55	3	1.0	460	238	234	169
平成	1	3	平成	1	3	2.0	540	315	274	170
昭和	57	3	昭和	57	3	5.0	220	147	147	171
平成	16	3	平成	16	3	2.0	143	105	104	172
昭和	56	8	昭和	56	8	2.0	219	102	102	173
昭和	63	6	昭和	63	6	1.3	360	198	198	174
昭和	51	4	昭和	51	4	1.0	200	108	108	175
昭和	62	3	昭和	62	3	0.5	450	295	295	176
昭和	62	3	昭和	62	3	0.7	300	215	215	177
昭和	54	3	昭和	54	3	0.2	111	82	82	178
平成	11	3	平成	11	3	0.5	110	80	80	179
平成	14	3	平成	14	3	5.3	330	267	267	180
						46.5	10,943	8,809	8,153	
平成	6	3	平成	6	3	1.1	697	518	402	181
昭和	57	3	昭和	57	3	0.1	180	118	57	182
昭和	60	3	昭和	60	3	0.4	104	70	41	183
昭和	60	3	昭和	60	3	0.7	450	357	160	184
昭和	60	3	昭和	60	3	0.1	125	83	46	185
平成	1	8	平成	1	8	3.2	2,650	2,345	2,194	186
平成	1	8	平成	1	8	2.9	1,600	1,191	999	187
昭和	58	3	昭和	58	3	3.8	1,324	1,212	1,117	188
昭和	62	3	昭和	62	3	0.1	200	123	121	189
平成	5	4	平成	5	4	3.5	2,000	1,586	1,490	190

竣工年月						給水区域面積 (km ²)	計画給水人口 (人)	給水区域内人口 (人)	現在給水人口 (人)	事業 番号
主機械等			主管路							
元号	年	月	元号	年	月					
—	—	—	—	—	—	530.2	167,223	140,880	119,945	合計
平成	5	3	平成	5	3	2.6	260	206	170	191
昭和	61	1	昭和	61	1	2.0	365	300	150	192
昭和	58	3	昭和	58	3	2.3	460	280	200	193
昭和	57	3	昭和	57	3	7.5	4,950	4,613	3,255	194
昭和	60	3	昭和	60	3	7.5	4,970	5,621	4,244	195
昭和	60	3	昭和	60	3	0.7	346	336	265	196
昭和	60	3	昭和	60	3	0.3	1,520	656	656	197
						38.8	22,201	19,615	15,567	
平成1	3	3	平成1	3	3	6.9	2,950	2,060	2,060	198
						6.9	2,950	2,060	2,060	
昭和	32	3	昭和	32	3	0.7	3,000	1,214	1,026	201
平成	1	3	平成	1	3	100.0	350	231	199	202
平成	8	10	平成	8	10	0.7	250	163	163	203
						101.4	3,600	1,608	1,388	
昭和	43	10	昭和	43	10	8.2	2,760	2,767	2,338	204
平成	11	3	平成	11	3	5.8	2,370	2,222	2,088	205
平成	10	3	平成	10	3	2.5	780	718	532	206
昭和	31	3	昭和	31	3	0.2	430	322	182	207
昭和	31	11	昭和	31	11	0.3	390	138	138	208
昭和	32	11	昭和	32	11	0.4	220	131	51	209
昭和	39	11	昭和	39	11	0.1	109	109	87	210
昭和	36	2	昭和	36	2	0.1	278	152	110	211
昭和	44	4	昭和	44	4	0.1	180	128	103	212
昭和	43	10	昭和	43	10	0.1	150	79	79	213
平成	1	8	平成	1	8	0.1	200	171	99	214
						17.9	7,867	6,937	5,807	
昭和	59	3	昭和	59	3	27.0	1,580	1,383	1,145	215
昭和	38	7	昭和	38	7	0.4	261	110	110	216
昭和	55	3	昭和	55	3	2.7	180	71	71	217
昭和	53	3	昭和	53	3	0.1	160	86	86	218
昭和	53	5	昭和	53	5	0.0	130	89	89	219
平成	4	3	平成	4	3	0.1	116	75	75	220
昭和	62	4	昭和	62	4	0.1	300	141	141	221
昭和	62	4	昭和	62	4	0.1	300	166	166	222
昭和	62	4	昭和	62	4	0.1	190	98	98	223
昭和	62	4	昭和	62	4	0.1	130	85	85	224
						30.7	3,347	2,304	2,066	
—	—	—	—	—	—	1,046.8	163,575	133,144	113,529	

(3)簡易水道

②-1 計画1日最大取水量

事業 番号	簡易水道名称		計画1日 最大 取水量(m ³)	計画1日最大取水量内訳(表流水)					
				ダム直接		ダム放流・湖水		自流	
				箇所	取水量(m ³)	箇所	取水量(m ³)	箇所	取水量(m ³)
合計			72,240	10	2,366	0	0	72	13,200
1	大分市	森の木	35	0	0	0	0	0	0
2	大分市	上竹中	55	0	0	0	0	0	0
3	大分市	一尺屋	336	0	0	0	0	0	0
4	大分市	室生	45	0	0	0	0	1	31
5	大分市	田ノ浦	55	0	0	0	0	2	55
6	大分市	西部	1,231	0	0	0	0	3	1,231
	大分市	計 6 事業	1,757	0	0	0	0	6	1,317
7	別府市	天間・城島	65	0	0	0	0	0	0
	別府市	計 1 事業	65	0	0	0	0	0	0
8	中津市	土田地区	90	0	0	0	0	0	0
9	中津市	臼木住宅	24	0	0	0	0	0	0
10	中津市	成恒住宅	36	0	0	0	0	0	0
11	中津市	アメニティかみくさ	36	0	0	0	0	0	0
12	中津市	下田口	64	0	0	0	0	0	0
13	中津市	樋田地区	168	0	0	0	0	0	0
14	中津市	上曾木地区	46	0	0	0	0	0	0
15	中津市	下曾木地区	41	0	0	0	0	0	0
16	中津市	平田地区	533	0	0	0	0	0	0
17	中津市	百谷地区	80	0	0	0	0	0	0
18	中津市	島地区	45	0	0	0	0	0	0
19	中津市	鳴良・山移地区統合	204	0	0	0	0	0	0
20	中津市	山浦地区	31	0	0	0	0	0	0
21	中津市	柿坂地区	106	0	0	0	0	0	0
22	中津市	守実	710	0	0	0	0	0	0
23	中津市	草本・小屋川	150	0	0	0	0	1	90
24	中津市	槻木	48	0	0	0	0	0	0
	中津市	計 17 事業	2,412	0	0	0	0	1	90
25	日田市	石松地区	177	0	0	0	0	0	0
26	日田市	関地区	106	0	0	0	0	0	0
27	日田市	尾当地区	44	0	0	0	0	0	0
28	日田市	小迫地区	180	0	0	0	0	0	0
29	日田市	北友田地区	145	0	0	0	0	0	0
30	日田市	小ヶ瀬地区	45	0	0	0	0	0	0
31	日田市	杷木山地区	25	0	0	0	0	0	0
32	日田市	川崎地区	30	0	0	0	0	0	0
33	日田市	祝原地区	51	0	0	0	0	0	0
34	日田市	元宮地区	38	0	0	0	0	0	0
35	日田市	串川二丁目	24	0	0	0	0	0	0
36	日田市	日の本地区	61	0	0	0	0	0	0
37	日田市	荒平地区	37	0	0	0	0	0	0
38	日田市	北部地区	536	0	0	0	0	0	0

計画1日最大取水量内訳(地下水)						計画1日最大取水量内訳(その他)				事業 番号
伏流水		浅井戸水		深井戸水		原水・浄水受水		その他		
箇所	取水量(m ³)	箇所	取水量(m ³)	箇所	取水量(m ³)	箇所	取水量(m ³)	箇所	取水量(m ³)	
7	1,335	30	9,638	227	34,438	1	44	63	11,219	合計
0	0	0	0	1	35	0	0	0	0	1
1	55	0	0	0	0	0	0	0	0	2
0	0	0	0	5	336	0	0	0	0	3
0	0	1	14	0	0	0	0	0	0	4
0	0	0	0	0	0	0	0	0	0	5
0	0	0	0	0	0	0	0	0	0	6
1	55	1	14	6	371	0	0	0	0	
0	0	0	0	2	65	0	0	0	0	7
0	0	0	0	2	65	0	0	0	0	
0	0	0	0	1	45	0	0	1	45	8
0	0	0	0	1	24	0	0	0	0	9
0	0	0	0	1	36	0	0	0	0	10
0	0	0	0	1	36	0	0	0	0	11
0	0	0	0	2	64	0	0	0	0	12
0	0	0	0	1	168	0	0	0	0	13
0	0	0	0	1	46	0	0	0	0	14
0	0	0	0	1	41	0	0	0	0	15
0	0	0	0	3	533	0	0	0	0	16
0	0	0	0	1	80	0	0	0	0	17
0	0	0	0	2	45	0	0	0	0	18
0	0	0	0	1	82	0	0	1	122	19
0	0	0	0	1	31	0	0	0	0	20
0	0	0	0	2	106	0	0	0	0	21
0	0	0	0	1	131	0	0	2	579	22
0	0	0	0	1	16	0	0	1	44	23
0	0	1	48	0	0	0	0	0	0	24
0	0	1	48	21	1,484	0	0	5	790	
0	0	0	0	1	177	0	0	0	0	25
0	0	0	0	1	106	0	0	0	0	26
0	0	0	0	1	44	0	0	0	0	27
0	0	0	0	1	180	0	0	0	0	28
0	0	0	0	1	145	0	0	0	0	29
0	0	0	0	1	45	0	0	0	0	30
0	0	0	0	1	25	0	0	0	0	31
0	0	0	0	0	0	0	0	1	30	32
0	0	0	0	1	51	0	0	0	0	33
0	0	0	0	1	38	0	0	0	0	34
0	0	0	0	1	24	0	0	0	0	35
0	0	0	0	1	61	0	0	0	0	36
0	0	0	0	1	37	0	0	0	0	37
0	0	0	0	1	536	0	0	0	0	38

(3)簡易水道

②-2 計画1日最大取水量

事業 番号	簡易水道名称		計画1日 最大 取水量(m ³)	計画1日最大取水量内訳(表流水)					
				ダム直接		ダム放流・湖水		自流	
				箇所	取水量(m ³)	箇所	取水量(m ³)	箇所	取水量(m ³)
合計			72,240	10	2,366	0	0	72	13,200
39	日田市	東部第2地区	666	0	0	0	0	0	0
40	日田市	八幡地区	51	0	0	0	0	0	0
41	日田市	山田地区	97	0	0	0	0	0	0
42	日田市	緑町地区	90	0	0	0	0	0	0
43	日田市	殿町地区	36	0	0	0	0	0	0
44	日田市	大野本村地区	111	0	0	0	0	1	111
45	日田市	出野星弘地区	50	0	0	0	0	0	0
46	日田市	赤石	282	0	0	0	0	1	282
47	日田市	浦方地区	61	0	0	0	0	0	0
48	日田市	下方地区	52	0	0	0	0	0	0
49	日田市	鯛生地区	40	0	0	0	0	1	40
50	日田市	市ノ瀬地区	32	0	0	0	0	1	32
51	日田市	栃野地区	256	0	0	0	0	1	256
52	日田市	野田地区	40	0	0	0	0	1	40
53	日田市	都留・川原地区	170	0	0	0	0	0	0
54	日田市	葉迫・畑中地区	38	0	0	0	0	0	0
55	日田市	小平・小川原地区	109	0	0	0	0	0	0
56	日田市	雉谷地区	85	0	0	0	0	0	0
57	日田市	浦地区	28	0	0	0	0	0	0
58	日田市	笹野地区	75	0	0	0	0	1	75
59	日田市	若林・片仁田地区	30	0	0	0	0	0	0
60	日田市	白草地区	62	0	0	0	0	0	0
61	日田市	中央地区	707	0	0	0	0	0	0
62	日田市	鎌手・小五馬	143	0	0	0	0	0	0
63	日田市	天ヶ瀬	1,300	0	0	0	0	0	0
64	日田市	高塚	150	0	0	0	0	0	0
65	日田市	女子畑地区	339	0	0	0	0	0	0
66	日田市	中川	212	0	0	0	0	0	0
67	日田市	本城1	50	0	0	0	0	0	0
68	日田市	五馬本村	106	0	0	0	0	0	0
69	日田市	近原・見折谷	55	0	0	0	0	1	55
70	日田市	合田	65	0	0	0	0	0	0
71	日田市	尾戸・宮園	35	0	0	0	0	0	0
72	日田市	出口三番組	32	0	0	0	0	0	0
	日田市	計 48 事業	7,154	0	0	0	0	8	891
73	佐伯市	上浦長田	150	0	0	0	0	1	150
74	佐伯市	上浦夏井	140	0	0	0	0	2	140
75	佐伯市	上浦浅海井	1,200	0	0	0	0	3	1,000
76	佐伯市	宇目小野市	350	0	0	0	0	2	350
77	佐伯市	宇目大原	92	0	0	0	0	2	92

(3)簡易水道

②-3 計画1日最大取水量

事業 番号	簡易水道名称		計画1日 最大 取水量(m ³)	計画1日最大取水量内訳(表流水)					
				ダム直接		ダム放流・湖水		自流	
				箇所	取水量(m ³)	箇所	取水量(m ³)	箇所	取水量(m ³)
合計			72,240	10	2,366	0	0	72	13,200
78	佐伯市	宇目上津小野	40	0	0	0	0	1	40
79	佐伯市	宇目田原	200	0	0	0	0	1	200
80	佐伯市	宇目重岡	280	0	0	0	0	1	280
81	佐伯市	宇目東部	775	0	0	0	0	3	775
82	佐伯市	直川中央	935	0	0	0	0	2	743
83	佐伯市	直川川原木	295	0	0	0	0	3	295
84	佐伯市	鶴見中央	2,250	0	0	0	0	0	0
85	佐伯市	鶴見中越浦	150	0	0	0	0	0	0
86	佐伯市	鶴見梶寄浦	120	0	0	0	0	0	0
87	佐伯市	鶴見丹賀浦	60	0	0	0	0	0	0
88	佐伯市	鶴見大島	220	2	220	0	0	0	0
89	佐伯市	米水津浦代小浦竹野浦	610	0	0	0	0	0	0
90	佐伯市	米水津色利・宮野浦	770	0	0	0	0	2	60
91	佐伯市	蒲江	1,644	0	0	0	0	0	0
92	佐伯市	蒲江畑野浦	590	0	0	0	0	1	400
93	佐伯市	蒲江丸市尾	270	0	0	0	0	1	106
94	佐伯市	蒲江森崎	304	0	0	0	0	1	172
95	佐伯市	蒲江楠本	180	0	0	0	0	0	0
96	佐伯市	蒲江猪串	174	1	15	0	0	0	0
97	佐伯市	蒲江尾浦	183	0	0	0	0	1	133
98	佐伯市	蒲江葛原	96	0	0	0	0	0	0
99	佐伯市	蒲江波当津	87	0	0	0	0	0	0
100	佐伯市	蒲江下入津	550	0	0	0	0	5	100
101	佐伯市	上浦蒲戸福泊	140	0	0	0	0	0	0
	佐伯市	計 29 事業	12,855	3	235	0	0	32	5,036
102	臼杵市	松原	33	0	0	0	0	1	33
103	臼杵市	高山	429	0	0	0	0	0	0
104	臼杵市	武山	104	0	0	0	0	0	0
105	臼杵市	東神野	68	0	0	0	0	0	0
106	臼杵市	中臼杵	265	0	0	0	0	0	0
107	臼杵市	乙見	63	0	0	0	0	0	0
108	臼杵市	南野津	300	0	0	0	0	0	0
	臼杵市	計 7 事業	1,262	0	0	0	0	1	33
109	津久見市	深良津地区	36	0	0	0	0	1	36
110	津久見市	保戸島・四浦東地区	616	4	371	0	0	2	124
110	津久見市	久保泊・刀自ヶ浦	86	0	0	0	0	1	57
112	津久見市	平岩	18	0	0	0	0	2	18
	津久見市	計 4 事業	756	4	371	0	0	6	235
113	竹田市	泉水	106	0	0	0	0	0	0
114	竹田市	妙見瀬の口	160	0	0	0	0	0	0
115	竹田市	下片ヶ瀬	99	0	0	0	0	0	0

計画1日最大取水量内訳(地下水)						計画1日最大取水量内訳(その他)				事業 番号
伏流水		浅井戸水		深井戸水		原水・浄水受水		その他		
箇所	取水量(m ³)	箇所	取水量(m ³)	箇所	取水量(m ³)	箇所	取水量(m ³)	箇所	取水量(m ³)	
7	1,335	30	9,638	227	34,438	1	44	63	11,219	合計
0	0	0	0	0	0	0	0	0	0	78
0	0	0	0	0	0	0	0	0	0	79
0	0	0	0	0	0	0	0	0	0	80
0	0	0	0	0	0	0	0	0	0	81
0	0	2	192	0	0	0	0	0	0	82
0	0	0	0	0	0	0	0	0	0	83
0	0	2	800	8	1,230	0	0	1	220	84
0	0	0	0	1	60	0	0	1	90	85
0	0	0	0	1	120	0	0	0	0	86
1	60	0	0	0	0	0	0	0	0	87
0	0	0	0	0	0	0	0	0	0	88
0	0	0	0	1	610	0	0	0	0	89
0	0	0	0	3	710	0	0	0	0	90
0	0	0	0	2	1,644	0	0	0	0	91
0	0	1	190	0	0	0	0	0	0	92
0	0	0	0	2	164	0	0	0	0	93
0	0	0	0	2	132	0	0	0	0	94
0	0	0	0	1	180	0	0	0	0	95
0	0	3	159	0	0	0	0	0	0	96
0	0	0	0	1	50	0	0	0	0	97
0	0	2	96	0	0	0	0	0	0	98
0	0	2	87	0	0	0	0	0	0	99
0	0	0	0	5	450	0	0	0	0	100
0	0	1	18	2	122	0	0	0	0	101
1	60	13	1,542	32	5,672	0	0	2	310	
0	0	0	0	0	0	0	0	0	0	102
0	0	0	0	1	429	0	0	0	0	103
0	0	0	0	1	104	0	0	0	0	104
0	0	0	0	1	68	0	0	0	0	105
0	0	0	0	2	265	0	0	0	0	106
0	0	1	63	0	0	0	0	0	0	107
0	0	0	0	3	300	0	0	0	0	108
0	0	1	63	8	1,166	0	0	0	0	
0	0	0	0	0	0	0	0	0	0	109
0	0	0	0	1	121	0	0	0	0	110
0	0	1	29	0	0	0	0	0	0	111
0	0	0	0	0	0	0	0	0	0	112
0	0	1	29	1	121	0	0	0	0	
0	0	0	0	0	0	0	0	1	106	113
0	0	0	0	0	0	0	0	1	160	114
0	0	0	0	0	0	0	0	1	99	115

(3)簡易水道

②-4 計画1日最大取水量

事業 番号	簡易水道名称		計画1日 最大 取水量(m ³)	計画1日最大取水量内訳(表流水)					
				ダム直接		ダム放流・湖水		自流	
				箇所	取水量(m ³)	箇所	取水量(m ³)	箇所	取水量(m ³)
合計			72,240	10	2,366	0	0	72	13,200
116	竹田市	戸上	141	0	0	0	0	0	0
117	竹田市	松本	235	0	0	0	0	0	0
118	竹田市	倉木	26	0	0	0	0	0	0
119	竹田市	菅生	117	0	0	0	0	0	0
120	竹田市	城原	75	0	0	0	0	0	0
121	竹田市	荻	2,300	0	0	0	0	0	0
122	竹田市	久住	998	0	0	0	0	3	88
123	竹田市	都野	825	0	0	0	0	1	825
124	竹田市	白丹	121	0	0	0	0	1	121
125	竹田市	直入中央	685	0	0	0	0	0	0
126	竹田市	神堤水道組合	32	0	0	0	0	0	0
	竹田市	計 14 事業	5,920	0	0	0	0	5	1,034
127	豊後高田市	田染地区	280	0	0	0	0	0	0
128	豊後高田市	大村団地	55	0	0	0	0	0	0
129	豊後高田市	徳久保団地	34	0	0	0	0	0	0
130	豊後高田市	松津地区	39	0	0	0	0	0	0
131	豊後高田市	見目地区	61	0	0	0	0	0	0
	豊後高田市	計 5 事業	408	0	0	0	0	0	0
132	杵築市	俣水	125	0	0	0	0	0	0
133	杵築市	相原	50	0	0	0	0	0	0
134	杵築市	豊洋	387	0	0	0	0	0	0
135	杵築市	守江	497	0	0	0	0	0	0
136	杵築市	篠原	71	0	0	0	0	0	0
137	杵築市	池頭	66	0	0	0	0	0	0
138	杵築市	山浦	655	0	0	0	0	0	0
139	杵築市	久木野尾	456	0	0	0	0	0	0
140	杵築市	向野	145	0	0	0	0	0	0
	杵築市	計 9 事業	2,452	0	0	0	0	0	0
141	宇佐市	北馬城	288	0	0	0	0	0	0
142	宇佐市	院内	1,320	0	0	0	0	2	1,155
143	宇佐市	温見	60	0	0	0	0	1	60
144	宇佐市	余	155	0	0	0	0	1	155
145	宇佐市	高並	125	0	0	0	0	0	0
146	宇佐市	西部	127	0	0	0	0	0	0
147	宇佐市	日岳	78	0	0	0	0	1	36
148	宇佐市	小田若林	60	0	0	0	0	0	0
149	宇佐市	安心院	1,340	0	0	0	0	0	0
150	宇佐市	釜ノ口	60	0	0	0	0	0	0
151	宇佐市	深見	920	0	0	0	0	0	0
152	宇佐市	佐田	205	0	0	0	0	0	0
153	宇佐市	佐田南部	63	0	0	0	0	0	0

計画1日最大取水量内訳(地下水)						計画1日最大取水量内訳(その他)				事業 番号
伏流水		浅井戸水		深井戸水		原水・浄水受水		その他		
箇所	取水量(m ³)	箇所	取水量(m ³)	箇所	取水量(m ³)	箇所	取水量(m ³)	箇所	取水量(m ³)	
7	1,335	30	9,638	227	34,438	1	44	63	11,219	合計
0	0	0	0	0	0	0	0	1	141	116
0	0	0	0	2	235	0	0	0	0	117
0	0	0	0	0	0	0	0	1	26	118
0	0	0	0	0	0	0	0	1	117	119
0	0	0	0	0	0	0	0	1	75	120
0	0	0	0	1	284	0	0	6	2,016	121
1	480	1	100	0	0	0	0	1	330	122
0	0	0	0	0	0	0	0	0	0	123
0	0	0	0	0	0	0	0	0	0	124
2	685	0	0	0	0	0	0	0	0	125
1	32	0	0	0	0	0	0	0	0	126
4	1,197	1	100	3	519	0	0	14	3,070	
0	0	0	0	1	280	0	0	0	0	127
0	0	0	0	1	55	0	0	0	0	128
0	0	0	0	1	34	0	0	0	0	129
0	0	0	0	0	39	0	0	0	0	130
0	0	0	0	1	61	0	0	0	0	131
0	0	0	0	3	408	0	0	0	0	
0	0	0	0	1	125	0	0	0	0	132
0	0	0	0	2	50	0	0	0	0	133
0	0	0	0	4	387	0	0	0	0	134
0	0	0	0	1	497	0	0	0	0	135
0	0	0	0	1	71	0	0	0	0	136
0	0	0	0	1	66	0	0	0	0	137
0	0	0	0	1	655	0	0	0	0	138
0	0	0	0	4	456	0	0	0	0	139
0	0	0	0	1	145	0	0	0	0	140
0	0	0	0	16	2,452	0	0	0	0	
0	0	0	0	1	288	0	0	0	0	141
0	0	0	0	1	165	0	0	0	0	142
0	0	0	0	0	0	0	0	0	0	143
0	0	0	0	0	0	0	0	0	0	144
0	0	0	0	2	125	0	0	0	0	145
0	0	0	0	1	127	0	0	0	0	146
0	0	0	0	1	42	0	0	0	0	147
0	0	0	0	0	0	0	0	1	60	148
0	0	1	540	2	800	0	0	0	0	149
0	0	0	0	0	0	0	0	1	60	150
0	0	0	0	0	0	0	0	1	920	151
0	0	0	0	1	205	0	0	0	0	152
0	0	0	0	1	63	0	0	0	0	153

(3)簡易水道

②-5 計画1日最大取水量

事業 番号	簡易水道名称		計画1日 最大 取水量(m ³)	計画1日最大取水量内訳(表流水)					
				ダム直接		ダム放流・湖水		自流	
				箇所	取水量(m ³)	箇所	取水量(m ³)	箇所	取水量(m ³)
合計			72,240	10	2,366	0	0	72	13,200
154	宇佐市	尾立	120	0	0	0	0	0	0
155	宇佐市	津房	124	0	0	0	0	0	0
156	宇佐市	津房西部	120	0	0	0	0	0	0
157	宇佐市	上ノ原	230	0	0	0	0	0	0
158	宇佐市	天津	936	0	0	0	0	0	0
	宇佐市	計 18 事業	6,331	0	0	0	0	5	1,406
159	豊後大野市	川辺	138	0	0	0	0	0	0
160	豊後大野市	清川	469	0	0	0	0	0	0
161	豊後大野市	緒方	1,349	0	0	0	0	0	0
162	豊後大野市	上自在	85	0	0	0	0	0	0
163	豊後大野市	朝地	76	0	0	0	0	0	0
164	豊後大野市	大野	936	0	0	0	0	0	0
165	豊後大野市	千歳	2,964	0	0	0	0	0	0
166	豊後大野市	犬飼	4,793	0	0	0	0	0	0
	豊後大野市	計 8 事業	10,810	0	0	0	0	0	0
167	由布市	庄内	1,650	0	0	0	0	1	1,650
168	由布市	東部	1,167	0	0	0	0	2	1,167
169	由布市	葦草	129	0	0	0	0	1	40
170	由布市	阿蘇野	209	0	0	0	0	1	209
171	由布市	櫟木	44	0	0	0	0	0	0
172	由布市	直野内山	43	0	0	0	0	0	0
173	由布市	時松	109	0	0	0	0	0	0
174	由布市	朴木	81	0	0	0	0	0	0
175	由布市	田代	33	0	0	0	0	0	0
176	由布市	湯平	510	0	0	0	0	0	0
177	由布市	下湯平	80	0	0	0	0	0	0
178	由布市	若杉	36	0	0	0	0	1	28
179	由布市	下津々良	32	0	0	0	0	0	0
180	由布市	塚原	200	0	0	0	0	0	0
	由布市	計 14 事業	4,323	0	0	0	0	6	3,094
181	国東市	竹田津	255	0	0	0	0	0	0
182	国東市	櫛海	120	0	0	0	0	0	0
183	国東市	千灯	23	0	0	0	0	0	0
184	国東市	櫛来	100	0	0	0	0	0	0
185	国東市	向田浜	36	0	0	0	0	0	0
186	国東市	鶴川	1,300	0	0	0	0	0	0
187	国東市	富来	510	0	0	0	0	0	0
188	国東市	小原	1,120	0	0	0	0	0	0
189	国東市	重藤住宅	50	0	0	0	0	0	0
190	国東市	田深	800	0	0	0	0	0	0

計画1日最大取水量内訳(地下水)						計画1日最大取水量内訳(その他)				事業 番号
伏流水		浅井戸水		深井戸水		原水・浄水受水		その他		
箇所	取水量(m ³)	箇所	取水量(m ³)	箇所	取水量(m ³)	箇所	取水量(m ³)	箇所	取水量(m ³)	
7	1,335	30	9,638	227	34,438	1	44	63	11,219	合計
0	0	0	0	1	120	0	0	0	0	154
0	0	0	0	1	124	0	0	0	0	155
0	0	1	120	0	0	0	0	0	0	156
0	0	0	0	2	230	0	0	0	0	157
0	0	0	0	1	936	0	0	0	0	158
0	0	2	660	15	3,225	0	0	3	1,040	
0	0	0	0	1	138	0	0	0	0	159
0	0	0	0	3	363	0	0	2	106	160
0	0	0	0	12	1,349	0	0	0	0	161
0	0	0	0	1	85	0	0	0	0	162
0	0	0	0	1	76	0	0	0	0	163
0	0	0	0	3	936	0	0	0	0	164
0	0	1	2,133	3	831	0	0	0	0	165
0	0	7	4,649	0	0	0	0	1	144	166
0	0	8	6,782	24	3,778	0	0	3	250	
0	0	0	0	0	0	0	0	0	0	167
0	0	0	0	0	0	0	0	0	0	168
0	0	0	0	1	89	0	0	0	0	169
0	0	0	0	0	0	0	0	0	0	170
0	0	0	0	0	0	1	44	0	0	171
0	0	0	0	1	43	0	0	0	0	172
0	0	0	0	0	0	0	0	1	109	173
0	0	0	0	0	0	0	0	1	81	174
0	0	0	0	1	33	0	0	0	0	175
0	0	0	0	0	0	0	0	2	510	176
0	0	0	0	1	80	0	0	0	0	177
0	0	0	0	1	8	0	0	0	0	178
0	0	0	0	0	0	0	0	1	32	179
0	0	0	0	0	0	0	0	2	200	180
0	0	0	0	5	253	1	44	7	932	
0	0	0	0	1	255	0	0	0	0	181
0	0	0	0	1	120	0	0	0	0	182
1	23	0	0	0	0	0	0	0	0	183
0	0	0	0	1	100	0	0	0	0	184
0	0	0	0	1	36	0	0	0	0	185
0	0	0	0	4	1,300	0	0	0	0	186
0	0	0	0	2	510	0	0	0	0	187
0	0	0	0	5	1,120	0	0	0	0	188
0	0	0	0	1	50	0	0	0	0	189
0	0	0	0	3	800	0	0	0	0	190

(3)簡易水道

②-6 計画1日最大取水量

事業 番号	簡易水道名称		計画1日 最大 取水量(m ³)	計画1日最大取水量内訳(表流水)					
				ダム直接		ダム放流・湖水		自流	
				箇所	取水量(m ³)	箇所	取水量(m ³)	箇所	取水量(m ³)
合計			72,240	10	2,366	0	0	72	13,200
191	国東市	来浦出水	216	0	0	0	0	0	0
192	国東市	来浦浜	76	0	0	0	0	0	0
193	国東市	来浦中央	92	0	0	0	0	0	0
194	国東市	武蔵	2,500	0	0	0	0	0	0
195	国東市	安岐	2,090	0	0	0	0	0	0
196	国東市	下山口	132	0	0	0	0	0	0
197	国東市	ハイテクニュータウン	513	0	0	0	0	0	0
	国東市	計 17 事業	9,933	0	0	0	0	0	0
198	姫島村	姫島	1,760	3	1,760	0	0	0	0
	姫島村	計 1 事業	1,760	3	1,760	0	0	0	0
199	日出町	豊岡	450	0	0	0	0	0	0
200	日出町	南端	175	0	0	0	0	0	0
201	日出町	西の一	75	0	0	0	0	0	0
	日出町	計 3 事業	700	0	0	0	0	0	0
202	九重町	野上	911	0	0	0	0	0	0
203	九重町	東飯田	830	0	0	0	0	0	0
204	九重町	飯田	298	0	0	0	0	0	0
205	九重町	串野	65	0	0	0	0	0	0
206	九重町	粟野	59	0	0	0	0	0	0
207	九重町	湯坪	33	0	0	0	0	0	0
208	九重町	日向	16	0	0	0	0	1	16
209	九重町	宝泉寺	45	0	0	0	0	0	0
210	九重町	滝上	36	0	0	0	0	0	0
211	九重町	須久保	23	0	0	0	0	0	0
212	九重町	筋湯	48	0	0	0	0	1	48
	九重町	計 11 事業	2,364	0	0	0	0	2	64
213	玖珠町	北山田	560	0	0	0	0	0	0
214	玖珠町	小野原	40	0	0	0	0	0	0
215	玖珠町	日出生本村	41	0	0	0	0	0	0
216	玖珠町	内河野	69	0	0	0	0	0	0
217	玖珠町	木牟田	28	0	0	0	0	0	0
218	玖珠町	代太郎	38	0	0	0	0	0	0
219	玖珠町	寺村	47	0	0	0	0	0	0
220	玖珠町	北大隈	45	0	0	0	0	0	0
221	玖珠町	中通	29	0	0	0	0	0	0
222	玖珠町	錨田	20	0	0	0	0	0	0
	玖珠町	計 10 事業	917	0	0	0	0	0	0
	県合計	222 事業	72,240	10	2,366	0	0	72	13,200

計画1日最大取水量内訳(地下水)						計画1日最大取水量内訳(その他)				事業 番号
伏流水		浅井戸水		深井戸水		原水・浄水受水		その他		
箇所	取水量(m ³)	箇所	取水量(m ³)	箇所	取水量(m ³)	箇所	取水量(m ³)	箇所	取水量(m ³)	
7	1,335	30	9,638	227	34,438	1	44	63	11,219	合計
0	0	0	0	1	216	0	0	0	0	191
0	0	0	0	1	76	0	0	0	0	192
0	0	0	0	1	92	0	0	0	0	193
0	0	2	400	11	2,100	0	0	0	0	194
0	0	0	0	11	2,090	0	0	0	0	195
0	0	0	0	2	132	0	0	0	0	196
0	0	0	0	2	513	0	0	0	0	197
1	23	2	400	48	9,510	0	0	0	0	
0	0	0	0	0	0	0	0	0	0	198
0	0	0	0	0	0	0	0	0	0	
0	0	0	0	0	0	0	0	1	450	199
0	0	0	0	0	0	0	0	2	175	200
0	0	0	0	0	0	0	0	1	75	201
0	0	0	0	0	0	0	0	4	700	
0	0	0	0	0	0	0	0	4	911	202
0	0	0	0	0	0	0	0	2	830	203
0	0	0	0	0	0	0	0	1	298	204
0	0	0	0	0	0	0	0	1	65	205
0	0	0	0	0	0	0	0	1	59	206
0	0	0	0	0	0	0	0	1	33	207
0	0	0	0	0	0	0	0	0	0	208
0	0	0	0	0	0	0	0	1	45	209
0	0	0	0	0	0	0	0	1	36	210
0	0	0	0	0	0	0	0	1	23	211
0	0	0	0	0	0	0	0	0	0	212
0	0	0	0	0	0	0	0	13	2,300	
0	0	0	0	1	335	0	0	1	225	213
0	0	0	0	0	0	0	0	1	40	214
0	0	0	0	0	0	0	0	1	41	215
0	0	0	0	1	69	0	0	0	0	216
0	0	0	0	0	0	0	0	1	28	217
0	0	0	0	1	38	0	0	0	0	218
0	0	0	0	0	0	0	0	1	47	219
0	0	0	0	0	0	0	0	1	45	220
0	0	0	0	0	0	0	0	1	29	221
0	0	0	0	0	0	0	0	1	20	222
0	0	0	0	3	442	0	0	8	475	
7	1,335	30	9,638	227	34,438	1	44	63	11,219	

(3)簡易水道

③-1 年間取水量

事業 番号	簡易水道名称		年間取水量 (m ³)	年間取水量内訳(表流水)					
				ダム直接		ダム放流・湖水		自流	
				箇所	取水量(m ³)	箇所	取水量(m ³)	箇所	取水量(m ³)
合計			15,260,750	10	360,081	1	0	63	3,272,794
1	大分市	森ノ木	11,933	0	0	0	0	0	0
2	大分市	上竹中	16,992	0	0	0	0	0	0
3	大分市	一尺屋	86,566	0	0	0	0	0	0
4	大分市	室生	7,491	0	0	0	0	0	0
5	大分市	田ノ浦	10,726	0	0	0	0	1	10,726
6	大分市	西部	193,253	0	0	0	0	2	193,253
	大分市	計 6 事業	326,961	0	0	0	0	3	203,979
7	別府市	天間・城島	15,766	0	0	0	0	0	0
	別府市	計 1 事業	15,766	0	0	0	0	0	0
8	中津市	土田地区	32,850	0	0	0	0	0	0
9	中津市	臼木住宅	2,506	0	0	0	0	0	0
10	中津市	成恒住宅	12,038	0	0	0	0	0	0
11	中津市	アメニティかみまくさ	8,796	0	0	0	0	0	0
12	中津市	下田口	20,174	0	0	0	0	0	0
13	中津市	樋田地区	28,890	0	0	0	0	0	0
14	中津市	上曾木地区	8,919	0	0	0	0	0	0
15	中津市	下曾木地区	8,660	0	0	0	0	0	0
16	中津市	平田地区	92,415	0	0	0	0	0	0
17	中津市	百谷地区	6,822	0	0	0	0	0	0
18	中津市	島地区	9,515	0	0	0	0	0	0
19	中津市	嶋良・山移地区統合	32,041	0	0	0	0	0	0
20	中津市	山浦地区	6,769	0	0	0	0	0	0
21	中津市	柿坂地区	38,690	0	0	0	0	0	0
22	中津市	守実	188,290	0	0	0	0	0	0
23	中津市	草本・小屋川	27,588	0	0	0	0	1	8,804
24	中津市	槻木	7,943	0	0	0	0	0	0
	中津市	計 17 事業	532,906	0	0	0	0	1	8,804
25	日田市	石松地区	49,106	0	0	0	0	0	0
26	日田市	関地区	18,242	0	0	0	0	0	0
27	日田市	尾当地区	6,482	0	0	0	0	0	0
28	日田市	小迫地区	96,470	0	0	0	0	0	0
29	日田市	北友田地区	29,982	0	0	0	0	0	0
30	日田市	小ヶ瀬地区	19,319	0	0	0	0	0	0
31	日田市	杷木山地区	10,572	0	0	0	0	0	0
32	日田市	川崎地区	14,592	0	0	0	0	0	0
33	日田市	祝原地区	6,722	0	0	0	0	0	0
34	日田市	元宮地区	11,140	0	0	0	0	0	0
35	日田市	串川二丁目	6,059	0	0	0	0	0	0
36	日田市	日の本地区	9,810	0	0	0	0	0	0
37	日田市	荒平地区	6,415	0	0	0	0	0	0
38	日田市	北部	68,115	0	0	0	0	0	0

年間取水量内訳(地下水)						年間取水量内訳(その他)				事業 番号
伏流水		浅井戸水		深井戸水		原水・浄水受水		その他		
箇所	取水量(m³)	箇所	取水量(m³)	箇所	取水量(m³)	箇所	取水量(m³)	箇所	取水量(m³)	
7	260,864	30	1,233,451	215	7,478,172	1	16,050	60	2,639,338	合計
0	0	0	0	1	11,933	0	0	0	0	1
1	16,992	0	0	0	0	0	0	0	0	2
0	0	0	0	5	86,566	0	0	0	0	3
0	0	1	7,491	0	0	0	0	0	0	4
0	0	0	0	0	0	0	0	0	0	5
0	0	0	0	0	0	0	0	0	0	6
1	16,992	1	7,491	6	98,499	0	0	0	0	
0	0	0	0	2	15,766	0	0	0	0	7
0	0	0	0	2	15,766	0	0	0	0	
0	0	0	0	1	16,425	0	0	1	16,425	8
0	0	0	0	1	2,506	0	0	0	0	9
0	0	0	0	1	12,038	0	0	0	0	10
0	0	0	0	1	8,796	0	0	0	0	11
0	0	0	0	2	20,174	0	0	0	0	12
0	0	0	0	1	28,890	0	0	0	0	13
0	0	0	0	1	8,919	0	0	0	0	14
0	0	0	0	1	8,660	0	0	0	0	15
0	0	0	0	3	92,415	0	0	0	0	16
0	0	0	0	1	6,822	0	0	0	0	17
0	0	0	0	1	9,515	0	0	0	0	18
0	0	0	0	1	11,837	0	0	1	20,204	19
0	0	0	0	1	6,769	0	0	0	0	20
0	0	0	0	2	38,690	0	0	0	0	21
0	0	0	0	0	0	0	0	2	188,290	22
0	0	0	0	1	5,840	0	0	1	12,944	23
0	0	1	7,943	0	0	0	0	0	0	24
0	0	1	7,943	19	278,296	0	0	5	237,863	
0	0	0	0	1	49,106	0	0	0	0	25
0	0	0	0	1	18,242	0	0	0	0	26
0	0	0	0	1	6,482	0	0	0	0	27
0	0	0	0	1	96,470	0	0	0	0	28
0	0	0	0	1	29,982	0	0	0	0	29
0	0	0	0	1	19,319	0	0	0	0	30
0	0	0	0	1	10,572	0	0	0	0	31
0	0	0	0	0	0	0	0	1	14,592	32
0	0	0	0	1	6,722	0	0	0	0	33
0	0	0	0	1	11,140	0	0	0	0	34
0	0	0	0	1	6,059	0	0	0	0	35
0	0	0	0	1	9,810	0	0	0	0	36
0	0	0	0	1	6,415	0	0	0	0	37
0	0	0	0	1	68,115	0	0	0	0	38

(3)簡易水道

③-2 年間取水量

事業 番号	簡易水道名称		年間取水量 (m ³)	年間取水量内訳(表流水)					
				ダム直接		ダム放流・湖水		自流	
				箇所	取水量(m ³)	箇所	取水量(m ³)	箇所	取水量(m ³)
合計			15,260,750	10	360,081	1	0	63	3,272,794
39	日田市	東部第2	98,604	0	0	0	0	0	0
40	日田市	八幡地区	4,630	0	0	0	0	0	0
41	日田市	山田地区	13,099	0	0	0	0	0	0
42	日田市	緑町地区	6,889	0	0	0	0	0	0
43	日田市	殿町地区	3,807	0	0	0	0	0	0
44	日田市	大野本村地区	23,616	0	0	0	0	1	23,616
45	日田市	出野星払地区	11,699	0	0	0	0	0	0
46	日田市	赤石	31,987	0	0	0	0	1	31,987
47	日田市	浦方地区	8,357	0	0	0	0	0	0
48	日田市	下方地区	11,332	0	0	0	0	0	0
49	日田市	鯛生地区	8,670	0	0	0	0	1	8,670
50	日田市	市ノ瀬地区	7,746	0	0	0	0	1	7,746
51	日田市	栃野地区	70,199	0	0	0	0	1	70,199
52	日田市	野田地区	5,291	0	0	0	0	1	5,291
53	日田市	都留・川原地区	49,403	0	0	0	0	0	0
54	日田市	葉迫・畑中地区	6,116	0	0	0	0	0	0
55	日田市	小平・小川原地区	29,860	0	0	0	0	0	0
56	日田市	雉谷地区	21,015	0	0	0	0	0	0
57	日田市	浦地区	5,153	0	0	0	0	0	0
58	日田市	笹野地区	3,080	0	0	0	0	1	3,080
59	日田市	若林・片仁田地区	10,707	0	0	0	0	0	0
60	日田市	白草地区	4,413	0	0	0	0	0	0
61	日田市	中央地区	181,648	0	0	0	0	0	0
62	日田市	鎌手・小五馬	27,983	0	0	0	0	0	0
63	日田市	天ヶ瀬	323,648	0	0	0	0	0	0
64	日田市	高塚	30,764	0	0	0	0	0	0
65	日田市	女子畑地区	106,932	0	0	0	0	0	0
66	日田市	中川	34,933	0	0	0	0	0	0
67	日田市	本城1	10,385	0	0	0	0	0	0
68	日田市	五馬本村	16,360	0	0	0	0	0	0
69	日田市	近原・見折谷	18,544	0	0	0	0	1	18,544
70	日田市	合田	21,667	0	0	0	0	0	0
71	日田市	尾戸・宮園	10,902	0	0	0	0	0	0
72	日田市	出口3番組	8,120	0	0	0	0	0	0
	日田市	計 48 事業	1,580,585	0	0	0	0	8	169,133
73	佐伯市	上浦長田	14,637	0	0	0	0	1	14,637
74	佐伯市	上浦夏井	24,306	0	0	0	0	2	24,306
75	佐伯市	上浦浅海井	165,752	0	0	0	0	3	165,752
76	佐伯市	宇目小野市	88,884	0	0	0	0	1	88,884
77	佐伯市	宇目大原	21,341	0	0	0	0	2	21,341

(3)簡易水道

③-3 年間取水量

事業 番号	簡易水道名称		年間取水量 (m ³)	年間取水量内訳(表流水)					
				ダム直接		ダム放流・湖水		自流	
				箇所	取水量(m ³)	箇所	取水量(m ³)	箇所	取水量(m ³)
合計			15,260,750	10	360,081	1	0	63	3,272,794
78	佐伯市	宇目上津小野	11,009	0	0	0	0	1	11,009
79	佐伯市	宇目田原	58,149	0	0	0	0	1	58,149
80	佐伯市	宇目重岡	33,062	0	0	0	0	1	33,062
81	佐伯市	宇目東部	100,696	0	0	0	0	3	100,696
82	佐伯市	直川中央	267,719	0	0	0	0	2	204,002
83	佐伯市	直川川原木	104,059	0	0	0	0	2	104,059
84	佐伯市	鶴見中央	593,610	0	0	0	0	0	0
85	佐伯市	鶴見中越浦	8,208	0	0	0	0	0	0
86	佐伯市	鶴見梶寄浦	22,896	0	0	0	0	0	0
87	佐伯市	鶴見丹賀浦	4,243	0	0	0	0	0	0
88	佐伯市	鶴見大島	18,538	2	18,538	0	0	0	0
89	佐伯市	米水津浦代小浦竹野浦	148,031	0	0	0	0	0	0
90	佐伯市	米水津色利・宮野浦	222,532	0	0	0	0	0	0
91	佐伯市	蒲江	419,587	0	0	0	0	0	0
92	佐伯市	蒲江畑野浦	164,407	0	0	0	0	1	115,085
93	佐伯市	蒲江丸市尾	57,142	0	0	0	0	1	35,371
94	佐伯市	蒲江森崎	85,694	0	0	0	0	1	62,985
95	佐伯市	蒲江楠本	49,093	0	0	0	0	0	0
96	佐伯市	蒲江猪串	42,966	1	2,277	0	0	0	0
97	佐伯市	蒲江尾浦	50,781	0	0	0	0	1	44,383
98	佐伯市	蒲江葛原	20,949	0	0	0	0	0	0
99	佐伯市	蒲江波当津	17,289	0	0	0	0	0	0
100	佐伯市	蒲江下入津	194,060	0	0	0	0	5	35,319
101	佐伯市	上浦蒲戸福泊	31,370	0	0	0	0	0	0
	佐伯市	計 29 事業	3,041,010	3	20,815	0	0	28	1,119,040
102	臼杵市	松原	8,614	0	0	0	0	1	8,614
103	臼杵市	高山	54,477	0	0	0	0	0	0
104	臼杵市	武山	11,736	0	0	0	0	0	0
105	臼杵市	東神野	7,651	0	0	0	0	0	0
106	臼杵市	中臼杵	56,454	0	0	0	0	0	0
107	臼杵市	乙見	10,409	0	0	0	0	0	0
108	臼杵市	南野津	67,910	0	0	0	0	0	0
	臼杵市	計 7 事業	217,251	0	0	0	0	1	8,614
109	津久見市	深良津地区	11,708	0	0	0	0	1	11,708
110	津久見市	保戸島・四浦東地区	93,550	4	77,052	0	0	2	16,498
111	津久見市	久保泊・刀自ヶ浦	17,766	0	0	0	0	1	17,616
112	津久見市	平岩	6,570	0	0	0	0	2	6,570
	津久見市	計 4 事業	129,594	4	77,052	0	0	6	52,392
113	竹田市	泉水	18,227	0	0	0	0	0	0
114	竹田市	妙見瀬の口	19,527	0	0	0	0	0	0
115	竹田市	下片ヶ瀬	11,162	0	0	0	0	0	0

年間取水量内訳(地下水)						年間取水量内訳(その他)				事業 番号
伏流水		浅井戸水		深井戸水		原水・浄水受水		その他		
箇所	取水量(m ³)	箇所	取水量(m ³)	箇所	取水量(m ³)	箇所	取水量(m ³)	箇所	取水量(m ³)	
7	260,864	30	1,233,451	215	7,478,172	1	16,050	60	2,639,338	合計
0	0	0	0	0	0	0	0	0	0	78
0	0	0	0	0	0	0	0	0	0	79
0	0	0	0	0	0	0	0	0	0	80
0	0	0	0	0	0	0	0	0	0	81
0	0	2	63,717	0	0	0	0	0	0	82
0	0	0	0	0	0	0	0	0	0	83
0	0	2	210,731	8	324,705	0	0	1	58,174	84
0	0	0	0	0	0	0	0	1	8,208	85
0	0	0	0	1	22,896	0	0	0	0	86
1	4,243	0	0	0	0	0	0	0	0	87
0	0	0	0	0	0	0	0	0	0	88
0	0	0	0	1	148,031	0	0	0	0	89
0	0	0	0	3	222,532	0	0	0	0	90
0	0	0	0	2	419,587	0	0	0	0	91
0	0	1	49,322	0	0	0	0	0	0	92
0	0	0	0	2	21,771	0	0	0	0	93
0	0	0	0	2	22,709	0	0	0	0	94
0	0	0	0	1	49,093	0	0	0	0	95
0	0	3	40,689	0	0	0	0	0	0	96
0	0	0	0	1	6,398	0	0	0	0	97
0	0	2	20,949	0	0	0	0	0	0	98
0	0	2	17,289	0	0	0	0	0	0	99
0	0	0	0	5	158,741	0	0	0	0	100
0	0	1	4,015	2	27,355	0	0	0	0	101
1	4,243	13	406,712	28	1,423,818	0	0	2	66,382	
0	0	0	0	0	0	0	0	0	0	102
0	0	0	0	1	54,477	0	0	0	0	103
0	0	0	0	1	11,736	0	0	0	0	104
0	0	0	0	1	7,651	0	0	0	0	105
0	0	0	0	2	56,454	0	0	0	0	106
0	0	1	10,409	0	0	0	0	0	0	107
0	0	0	0	3	67,910	0	0	0	0	108
0	0	1	10,409	8	198,228	0	0	0	0	
0	0	0	0	0	0	0	0	0	0	109
0	0	0	0	1	0	0	0	0	0	110
0	0	1	150	0	0	0	0	0	0	111
0	0	0	0	0	0	0	0	0	0	112
0	0	1	150	1	0	0	0	0	0	
0	0	0	0	0	0	0	0	1	18,227	113
0	0	0	0	0	0	0	0	1	19,527	114
0	0	0	0	0	0	0	0	1	11,162	115

(3)簡易水道

③-4 年間取水量

事業 番号	簡易水道名称		年間取水量 (m ³)	年間取水量内訳(表流水)					
				ダム直接		ダム放流・湖水		自流	
				箇所	取水量(m ³)	箇所	取水量(m ³)	箇所	取水量(m ³)
合計			15,260,750	10	360,081	1	0	63	3,272,794
116	竹田市	戸上	12,370	0	0	0	0	0	0
117	竹田市	松本	39,949	0	0	0	0	0	0
118	竹田市	倉木	8,272	0	0	0	0	0	0
119	竹田市	菅生	41,707	0	0	0	0	0	0
120	竹田市	城原	15,160	0	0	0	0	0	0
121	竹田市	萩	283,303	0	0	0	0	0	0
122	竹田市	久住	107,748	0	0	0	0	3	3,034
123	竹田市	都野	93,467	0	0	0	0	1	93,467
124	竹田市	白丹	21,064	0	0	0	0	1	21,064
125	竹田市	直入中央	128,146	0	0	0	0	0	0
126	竹田市	神堤水道組合	6,551	0	0	0	0	0	0
	竹田市	計 14 事業	806,653	0	0	0	0	5	117,565
127	豊後高田市	田染地区	50,812	0	0	1	0	0	0
128	豊後高田市	大村団地	10,328	0	0	0	0	0	0
129	豊後高田市	徳久保団地	6,911	0	0	0	0	0	0
130	豊後高田市	松津地区	6,384	0	0	0	0	0	0
131	豊後高田市	見目地区	13,003	0	0	0	0	0	0
	豊後高田市	計 5 事業	87,438	0	0	1	0	0	0
132	杵築市	俣水	17,992	0	0	0	0	0	0
133	杵築市	相原	18,250	0	0	0	0	0	0
134	杵築市	豊洋	84,237	0	0	0	0	0	0
135	杵築市	守江	63,985	0	0	0	0	0	0
136	杵築市	篠原	7,082	0	0	0	0	0	0
137	杵築市	池頭	22,760	0	0	0	0	0	0
138	杵築市	山浦	80,618	0	0	0	0	0	0
139	杵築市	久木野尾	61,387	0	0	0	0	0	0
140	杵築市	向野	44,831	0	0	0	0	0	0
	杵築市	計 9 事業	401,142	0	0	0	0	0	0
141	宇佐市	北馬城	22,245	0	0	0	0	0	0
142	宇佐市	院内	259,324	0	0	0	0	1	237,679
143	宇佐市	温見	14,838	0	0	0	0	1	14,838
144	宇佐市	余	26,198	0	0	0	0	1	26,198
145	宇佐市	高並	19,854	0	0	0	0	0	0
146	宇佐市	西部	20,428	0	0	0	0	0	0
147	宇佐市	日岳	7,606	0	0	0	0	0	0
148	宇佐市	小田若林	27,273	0	0	0	0	0	0
149	宇佐市	安心院	315,062	0	0	0	0	0	0
150	宇佐市	釜ノ口	28,487	0	0	0	0	0	0
151	宇佐市	深見	121,825	0	0	0	0	0	0
152	宇佐市	佐田	81,206	0	0	0	0	0	0
153	宇佐市	佐田南部	21,622	0	0	0	0	0	0

年間取水量内訳(地下水)						年間取水量内訳(その他)				事業 番号
伏流水		浅井戸水		深井戸水		原水・浄水受水		その他		
箇所	取水量(m³)	箇所	取水量(m³)	箇所	取水量(m³)	箇所	取水量(m³)	箇所	取水量(m³)	
7	260,864	30	1,233,451	215	7,478,172	1	16,050	60	2,639,338	合計
0	0	0	0	0	0	0	0	1	12,370	116
0	0	0	0	2	39,949	0	0	0	0	117
0	0	0	0	0	0	0	0	1	8,272	118
0	0	0	0	0	0	0	0	1	41,707	119
0	0	0	0	0	0	0	0	1	15,160	120
0	0	0	0	1	3,613	0	0	6	279,690	121
1	100,618	1	4,096	0	0	0	0	0	0	122
0	0	0	0	0	0	0	0	0	0	123
0	0	0	0	0	0	0	0	0	0	124
2	128,146	0	0	0	0	0	0	0	0	125
1	6,551	0	0	0	0	0	0	0	0	126
4	235,315	1	4,096	3	43,562	0	0	13	406,115	
0	0	0	0	1	50,812	0	0	0	0	127
0	0	0	0	1	10,328	0	0	0	0	128
0	0	0	0	1	6,911	0	0	0	0	129
0	0	0	0	1	6,384	0	0	0	0	130
0	0	0	0	1	13,003	0	0	0	0	131
0	0	0	0	5	87,438	0	0	0	0	
0	0	0	0	1	17,992	0	0	0	0	132
0	0	0	0	2	18,250	0	0	0	0	133
0	0	0	0	4	84,237	0	0	0	0	134
0	0	0	0	1	63,985	0	0	0	0	135
0	0	0	0	1	7,082	0	0	0	0	136
0	0	0	0	1	22,760	0	0	0	0	137
0	0	0	0	1	80,618	0	0	0	0	138
0	0	0	0	1	61,387	0	0	0	0	139
0	0	0	0	1	44,831	0	0	0	0	140
0	0	0	0	13	401,142	0	0	0	0	
0	0	0	0	1	22,245	0	0	0	0	141
0	0	0	0	1	21,645	0	0	0	0	142
0	0	0	0	0	0	0	0	0	0	143
0	0	0	0	0	0	0	0	0	0	144
0	0	0	0	2	19,854	0	0	0	0	145
0	0	0	0	1	20,428	0	0	0	0	146
0	0	0	0	1	7,606	0	0	0	0	147
0	0	0	0	0	0	0	0	1	27,273	148
0	0	1	40,444	2	274,618	0	0	0	0	149
0	0	0	0	0	0	0	0	1	28,487	150
0	0	0	0	0	0	0	0	1	121,825	151
0	0	0	0	1	81,206	0	0	0	0	152
0	0	0	0	1	21,622	0	0	0	0	153

(3)簡易水道

③-5 年間取水量

事業 番号	簡易水道名称		年間取水量 (m ³)	年間取水量内訳(表流水)					
				ダム直接		ダム放流・湖水		自流	
				箇所	取水量(m ³)	箇所	取水量(m ³)	箇所	取水量(m ³)
合計			15,260,750	10	360,081	1	0	63	3,272,794
154	宇佐市	尾立	50,588	0	0	0	0	0	0
155	宇佐市	津房	45,100	0	0	0	0	0	0
156	宇佐市	津房西部	62,339	0	0	0	0	0	0
157	宇佐市	上ノ原	37,242	0	0	0	0	0	0
158	宇佐市	天津	63,751	0	0	0	0	0	0
	宇佐市	計 18 事業	1,224,988	0	0	0	0	3	278,715
159	豊後大野市	川辺	25,435	0	0	0	0	0	0
160	豊後大野市	清川	96,155	0	0	0	0	0	0
161	豊後大野市	緒方	394,104	0	0	0	0	0	0
162	豊後大野市	上自在	17,123	0	0	0	0	0	0
163	豊後大野市	朝地	26,500	0	0	0	0	0	0
164	豊後大野市	大野	202,962	0	0	0	0	0	0
165	豊後大野市	千歳	196,795	0	0	0	0	0	0
166	豊後大野市	犬飼	523,507	0	0	0	0	0	0
	豊後大野市	計 8 事業	1,482,581	0	0	0	0	0	0
167	由布市	庄内	858,000	0	0	0	0	1	858,000
168	由布市	東部	362,126	0	0	0	0	2	362,126
169	由布市	葦草	45,000	0	0	0	0	1	13,815
170	由布市	阿蘇野	50,000	0	0	0	0	1	50,000
171	由布市	櫟木	16,050	0	0	0	0	0	0
172	由布市	直野内山	5,317	0	0	0	0	0	0
173	由布市	時松	9,890	0	0	0	0	0	0
174	由布市	朴木	16,470	0	0	0	0	0	0
175	由布市	田代	9,080	0	0	0	0	0	0
176	由布市	湯平	124,177	0	0	0	0	0	0
177	由布市	下湯平	36,539	0	0	0	0	0	0
178	由布市	若杉	7,251	0	0	0	0	1	7,251
179	由布市	下津々良	8,634	0	0	0	0	0	0
180	由布市	塚原	42,083	0	0	0	0	0	0
	由布市	計 14 事業	1,590,617	0	0	0	0	6	1,291,192
181	国東市	竹田津	27,977	0	0	0	0	0	0
182	国東市	櫛海	4,993	0	0	0	0	0	0
183	国東市	千灯	4,314	0	0	0	0	0	0
184	国東市	櫛来	20,757	0	0	0	0	0	0
185	国東市	向田浜	3,450	0	0	0	0	0	0
186	国東市	鶴川	338,656	0	0	0	0	0	0
187	国東市	富来	133,879	0	0	0	0	0	0
188	国東市	小原	264,624	0	0	0	0	0	0
189	国東市	重藤住宅	20,839	0	0	0	0	0	0
190	国東市	田深	268,984	0	0	0	0	0	0

年間取水量内訳(地下水)						年間取水量内訳(その他)				事業 番号
伏流水		浅井戸水		深井戸水		原水・浄水受水		その他		
箇所	取水量(m³)	箇所	取水量(m³)	箇所	取水量(m³)	箇所	取水量(m³)	箇所	取水量(m³)	
7	260,864	30	1,233,451	215	7,478,172	1	16,050	60	2,639,338	合計
0	0	0	0	1	50,588	0	0	0	0	154
0	0	0	0	1	45,100	0	0	0	0	155
0	0	1	62,339	0	0	0	0	0	0	156
0	0	0	0	2	37,242	0	0	0	0	157
0	0	0	0	1	63,751	0	0	0	0	158
0	0	2	102,783	15	665,905	0	0	3	177,585	
0	0	0	0	1	25,435	0	0	0	0	159
0	0	0	0	3	61,752	0	0	2	34,403	160
0	0	0	0	12	394,104	0	0	0	0	161
0	0	0	0	1	17,123	0	0	0	0	162
0	0	0	0	1	26,500	0	0	0	0	163
0	0	0	0	3	202,962	0	0	0	0	164
0	0	1	121,708	3	75,087	0	0	0	0	165
0	0	7	501,051	0	0	0	0	1	22,456	166
0	0	8	622,759	24	802,963	0	0	3	56,859	
0	0	0	0	0	0	0	0	0	0	167
0	0	0	0	0	0	0	0	0	0	168
0	0	0	0	1	31,185	0	0	0	0	169
0	0	0	0	0	0	0	0	0	0	170
0	0	0	0	0	0	1	16,050	0	0	171
0	0	0	0	1	5,317	0	0	0	0	172
0	0	0	0	0	0	0	0	1	9,890	173
0	0	0	0	0	0	0	0	1	16,470	174
0	0	0	0	1	9,080	0	0	0	0	175
0	0	0	0	0	0	0	0	2	124,177	176
0	0	0	0	1	36,539	0	0	0	0	177
0	0	0	0	0	0	0	0	0	0	178
0	0	0	0	0	0	0	0	1	8,634	179
0	0	0	0	0	0	0	0	2	42,083	180
0	0	0	0	4	82,121	1	16,050	7	201,254	
0	0	0	0	1	27,977	0	0	0	0	181
0	0	0	0	1	4,993	0	0	0	0	182
1	4,314	0	0	0	0	0	0	0	0	183
0	0	0	0	1	20,757	0	0	0	0	184
0	0	0	0	1	3,450	0	0	0	0	185
0	0	0	0	4	338,656	0	0	0	0	186
0	0	0	0	2	133,879	0	0	0	0	187
0	0	0	0	5	264,624	0	0	0	0	188
0	0	0	0	1	20,839	0	0	0	0	189
0	0	0	0	2	268,984	0	0	0	0	190

(3)簡易水道

③-6 年間取水量

事業 番号	簡易水道名称		年間取水量 (m ³)	年間取水量内訳(表流水)					
				ダム直接		ダム放流・湖水		自流	
				箇所	取水量(m ³)	箇所	取水量(m ³)	箇所	取水量(m ³)
合計			15,260,750	10	360,081	1	0	63	3,272,794
191	国東市	来浦出水	45,124	0	0	0	0	0	0
192	国東市	来浦浜	15,600	0	0	0	0	0	0
193	国東市	来浦中央	29,043	0	0	0	0	0	0
194	国東市	武蔵	463,693	0	0	0	0	0	0
195	国東市	安岐	561,493	0	0	0	0	0	0
196	国東市	下山口	50,815	0	0	0	0	0	0
197	国東市	ハイテクニュータウン	65,540	0	0	0	0	0	0
	国東市	計 17 事業	2,319,781	0	0	0	0	0	0
198	姫島村	姫島	262,214	3	262,214	0	0	0	0
	姫島村	計 1 事業	262,214	3	262,214	0	0	0	0
199	日出町	豊岡	126,843	0	0	0	0	0	0
200	日出町	南端	25,202	0	0	0	0	0	0
201	日出町	西の一	16,059	0	0	0	0	0	0
	日出町	計 3 事業	168,104	0	0	0	0	0	0
202	九重町	野上	332,515	0	0	0	0	0	0
203	九重町	東飯田	292,755	0	0	0	0	0	0
204	九重町	飯田	99,201	0	0	0	0	0	0
205	九重町	串野	23,725	0	0	0	0	0	0
206	九重町	栗野	19,512	0	0	0	0	0	0
207	九重町	湯坪	8,745	0	0	0	0	0	0
208	九重町	日向	5,840	0	0	0	0	1	5,840
209	九重町	宝泉寺	16,245	0	0	0	0	0	0
210	九重町	滝上	13,140	0	0	0	0	0	0
211	九重町	須久保	8,395	0	0	0	0	0	0
212	九重町	筋湯	17,520	0	0	0	0	1	17,520
	九重町	計 11 事業	837,593	0	0	0	0	2	23,360
213	玖珠町	北山田	142,834	0	0	0	0	0	0
214	玖珠町	小野原	6,015	0	0	0	0	0	0
215	玖珠町	日出生本村	12,194	0	0	0	0	0	0
216	玖珠町	内河野	11,010	0	0	0	0	0	0
217	玖珠町	木牟田	9,285	0	0	0	0	0	0
218	玖珠町	代太郎	9,971	0	0	0	0	0	0
219	玖珠町	寺村	14,545	0	0	0	0	0	0
220	玖珠町	北大隈	15,053	0	0	0	0	0	0
221	玖珠町	中通	7,678	0	0	0	0	0	0
222	玖珠町	錨田	6,981	0	0	0	0	0	0
	玖珠町	計 10 事業	235,566	0	0	0	0	0	0
	県合計	222 事業	15,260,750	10	360,081	1	0	63	3,272,794

年間取水量内訳(地下水)						年間取水量内訳(その他)				事業 番号
伏流水		浅井戸水		深井戸水		原水・浄水受水		その他		
箇所	取水量(m³)	箇所	取水量(m³)	箇所	取水量(m³)	箇所	取水量(m³)	箇所	取水量(m³)	
7	260,864	30	1,233,451	215	7,478,172	1	16,050	60	2,639,338	合計
0	0	0	0	1	45,124	0	0	0	0	191
0	0	0	0	1	15,600	0	0	0	0	192
0	0	0	0	1	29,043	0	0	0	0	193
0	0	2	71,108	11	392,585	0	0	0	0	194
0	0	0	0	11	561,493	0	0	0	0	195
0	0	0	0	2	50,815	0	0	0	0	196
0	0	0	0	2	65,540	0	0	0	0	197
1	4,314	2	71,108	47	2,244,359	0	0	0	0	
0	0	0	0	0	0	0	0	0	0	198
0	0	0	0	0	0	0	0	0	0	
0	0	0	0	0	0	0	0	1	126,843	199
0	0	0	0	0	0	0	0	1	25,202	200
0	0	0	0	0	0	0	0	1	16,059	201
0	0	0	0	0	0	0	0	3	168,104	
0	0	0	0	0	0	0	0	2	332,515	202
0	0	0	0	0	0	0	0	2	292,755	203
0	0	0	0	0	0	0	0	1	99,201	204
0	0	0	0	0	0	0	0	1	23,725	205
0	0	0	0	0	0	0	0	1	19,512	206
0	0	0	0	0	0	0	0	1	8,745	207
0	0	0	0	0	0	0	0	0	0	208
0	0	0	0	0	0	0	0	1	16,245	209
0	0	0	0	0	0	0	0	1	13,140	210
0	0	0	0	0	0	0	0	1	8,395	211
0	0	0	0	0	0	0	0	0	0	212
0	0	0	0	0	0	0	0	11	814,233	
0	0	0	0	1	60,709	0	0	1	82,125	213
0	0	0	0	0	0	0	0	1	6,015	214
0	0	0	0	0	0	0	0	1	12,194	215
0	0	0	0	1	11,010	0	0	0	0	216
0	0	0	0	0	0	0	0	2	9,285	217
0	0	0	0	1	9,971	0	0	0	0	218
0	0	0	0	0	0	0	0	1	14,545	219
0	0	0	0	0	0	0	0	1	15,053	220
0	0	0	0	0	0	0	0	1	7,678	221
0	0	0	0	0	0	0	0	1	6,981	222
0	0	0	0	3	81,690	0	0	9	153,876	
7	260,864	30	1,233,451	215	7,478,172	1	16,050	60	2,639,338	

(3)簡易水道

④-1 年間浄水量及び年間給水量

事業 番号	簡易水道名称		年間 浄水量 (m ³)	年間浄水量及						
				消毒のみ		緩速ろ過		急速ろ過		(う
				箇所	浄水量(m ³)	箇所	浄水量(m ³)	箇所	浄水量(m ³)	箇所
合計			14,768,956	193	8,385,133	55	3,784,218	18	1,195,271	1
1	大分市	森ノ木	11,933	1	11,933	0	0	0	0	0
2	大分市	上竹中	16,902	1	16,902	0	0	0	0	0
3	大分市	一尺屋	85,444	0	0	0	0	0	0	0
4	大分市	室生	7,491	1	7,491	0	0	0	0	0
5	大分市	田ノ浦	10,726	0	0	1	10,726	0	0	0
6	大分市	西部	158,862	0	0	1	87,391	0	0	0
	大分市	計 6 事業	291,358	3	36,326	2	98,117	0	0	0
7	別府市	天間・城島	12,928	1	4,328	0	0	1	8,600	0
	別府市	計 1 事業	12,928	1	4,328	0	0	1	8,600	0
8	中津市	土田地区	32,850	1	16,425	1	16,425	0	0	0
9	中津市	臼木住宅	2,506	1	2,506	0	0	0	0	0
10	中津市	成恒住宅	12,038	1	12,038	0	0	0	0	0
11	中津市	アメニティかみまくさ	8,796	1	8,796	0	0	0	0	0
12	中津市	下田口	20,174	2	20,174	0	0	0	0	0
13	中津市	樋田地区	28,890	1	28,890	0	0	0	0	0
14	中津市	上曾木地区	8,919	1	8,919	0	0	0	0	0
15	中津市	下曾木地区	8,660	1	8,660	0	0	0	0	0
16	中津市	平田地区	92,415	3	92,415	0	0	0	0	0
17	中津市	百谷地区	6,822	1	6,822	0	0	0	0	0
18	中津市	島地区	9,515	0	0	0	0	1	9,515	0
19	中津市	鳴良・山移地区統合	32,041	0	0	1	20,204	1	11,837	0
20	中津市	山浦地区	6,769	0	0	0	0	1	6,769	0
21	中津市	柿坂地区	38,690	2	38,690	0	0	0	0	0
22	中津市	守実	188,290	2	188,290	0	0	0	0	0
23	中津市	草本・小屋川	27,588	3	27,588	0	0	0	0	0
24	中津市	槻木	7,943	2	7,943	0	0	0	0	0
	中津市	計 17 事業	532,906	22	468,156	2	36,629	3	28,121	0
25	日田市	石松地区	49,106	1	49,106	0	0	0	0	0
26	日田市	関地区	18,242	1	18,242	0	0	0	0	0
27	日田市	尾当地区	6,482	1	6,482	0	0	0	0	0
28	日田市	小迫地区	96,470	1	96,470	0	0	0	0	0
29	日田市	北友田地区	29,982	1	29,982	0	0	0	0	0
30	日田市	小ヶ瀬地区	19,319	1	19,319	0	0	0	0	0
31	日田市	杷木山地区	10,572	1	10,572	0	0	0	0	0
32	日田市	川崎地区	14,592	1	14,592	0	0	0	0	0
33	日田市	祝原地区	6,722	1	6,722	0	0	0	0	0
34	日田市	元宮地区	11,140	1	11,140	0	0	0	0	0
35	日田市	串川二丁目	6,059	1	6,059	0	0	0	0	0
36	日田市	日の本地区	9,810	1	9,810	0	0	0	0	0
37	日田市	荒平地区	6,415	1	6,415	0	0	0	0	0
38	日田市	北部	68,115	1	68,115	0	0	0	0	0

び浄水場数						年間 給水量 (m ³)	年間給水量内訳				事業 番号
ち高度浄水処理等)		膜ろ過		その他			有収水量		無収水量 (m ³)	無効水量 (m ³)	
浄水量(m ³)	主たる 処理方法	箇所	浄水量(m ³)	箇所	浄水量(m ³)		生活用(m ³)	その他(m ³)			
248,982	0	14	792,290	6	612,044	14,628,986	10,315,178	1,473,492	473,645	2,366,671	合計
0		0	0	0	0	11,933	11,933	0	0	0	1
0		0	0	0	0	16,902	16,902	0	0	0	2
0		0	0	1	85,444	85,444	65,313	0	0	20,131	3
0		0	0	0	0	7,491	4,570	0	0	2,921	4
0		0	0	0	0	10,726	10,563	0	0	163	5
0		1	71,471	0	0	158,862	105,368	0	0	53,494	6
0	0	1	71,471	1	85,444	291,358	214,649	0	0	76,709	
0		0	0	0	0	12,928	12,074	0	146	708	7
0	0	0	0	0	0	12,928	12,074	0	146	708	
0		0	0	0	0	32,850	32,045	0	805	0	8
0		0	0	0	0	2,506	2,256	0	250	0	9
0		0	0	0	0	12,038	10,835	0	1,203	0	10
0		0	0	0	0	8,796	7,917	0	879	0	11
0		0	0	0	0	20,174	20,174	0	0	0	12
0		0	0	0	0	28,890	26,728	0	240	1,922	13
0		0	0	0	0	8,919	8,406	0	66	447	14
0		0	0	0	0	8,660	8,244	0	86	330	15
0		0	0	0	0	92,415	89,856	0	0	2,559	16
0		0	0	0	0	6,822	3,762	0	0	3,060	17
0		0	0	0	0	9,515	7,494	0	0	2,021	18
0		0	0	0	0	32,041	27,741	0	0	4,300	19
0		0	0	0	0	6,769	5,856	0	0	913	20
0		0	0	0	0	38,690	26,967	0	0	11,723	21
0		0	0	0	0	188,290	148,217	0	26,047	14,026	22
0		0	0	0	0	27,588	24,722	0	1,576	1,290	23
0		0	0	0	0	7,943	7,149	0	318	476	24
0	0	0	0	0	0	532,906	458,369	0	31,470	43,067	
0		0	0	0	0	49,106	41,181	0	7,925	0	25
0		0	0	0	0	18,242	16,901	0	1,341	0	26
0		0	0	0	0	6,482	6,482	0	0	0	27
0		0	0	0	0	96,470	81,870	0	14,600	0	28
0		0	0	0	0	29,982	29,982	0	0	0	29
0		0	0	0	0	19,319	11,013	0	8,306	0	30
0		0	0	0	0	10,572	9,247	0	1,325	0	31
0		0	0	0	0	14,592	7,091	0	7,501	0	32
0		0	0	0	0	6,722	6,095	0	627	0	33
0		0	0	0	0	11,140	10,518	0	622	0	34
0		0	0	0	0	6,059	5,579	0	480	0	35
0		0	0	0	0	9,810	9,557	0	253	0	36
0		0	0	0	0	6,415	6,351	0	64	0	37
0		0	0	0	0	68,115	55,091	0	13,024	0	38

(3)簡易水道

④-2 年間浄水量及び年間給水量

事業 番号	簡易水道名称		年間 浄水量 (m ³)	年間浄水量及						
				消毒のみ		緩速ろ過		急速ろ過		(う)
				箇所	浄水量(m ³)	箇所	浄水量(m ³)	箇所	浄水量(m ³)	箇所
合計			14,768,956	193	8,385,133	55	3,784,218	18	1,195,271	1
39	日田市	東部第2	98,604	1	98,604	0	0	0	0	0
40	日田市	八幡地区	4,630	1	4,630	0	0	0	0	0
41	日田市	山田地区	13,099	1	13,099	0	0	0	0	0
42	日田市	緑町地区	6,889	1	6,889	0	0	0	0	0
43	日田市	殿町地区	3,807	0	0	0	0	0	0	0
44	日田市	大野本村地区	23,616	1	23,616	0	0	0	0	0
45	日田市	出野星弘地区	11,699	1	11,699	0	0	0	0	0
46	日田市	赤石	31,987	1	31,987	0	0	0	0	0
47	日田市	浦方地区	8,357	1	8,357	0	0	0	0	0
48	日田市	下方地区	11,332	1	11,332	0	0	0	0	0
49	日田市	鯛生地区	8,670	1	8,670	0	0	0	0	0
50	日田市	市ノ瀬地区	7,746	1	7,746	0	0	0	0	0
51	日田市	栃野地区	70,199	1	70,199	0	0	0	0	0
52	日田市	野田地区	5,291	1	5,291	0	0	0	0	0
53	日田市	都留・川原地区	49,403	1	49,403	0	0	0	0	0
54	日田市	葉迫・畑中地区	6,116	1	6,116	0	0	0	0	0
55	日田市	小平・小川原地区	29,860	0	0	0	0	0	0	0
56	日田市	雉谷地区	21,015	1	21,015	0	0	0	0	0
57	日田市	浦地区	5,153	1	5,153	0	0	0	0	0
58	日田市	笹野地区	3,080	0	0	3	3,080	0	0	0
59	日田市	若林・片仁田地区	10,707	1	10,707	0	0	0	0	0
60	日田市	白草地区	4,413	1	4,413	0	0	0	0	0
61	日田市	中央地区	181,648	0	0	0	0	1	181,648	0
62	日田市	鎌手・小五馬	27,983	1	27,983	0	0	0	0	0
63	日田市	天ヶ瀬	323,648	1	323,648	0	0	0	0	0
64	日田市	高塚	30,764	1	30,764	0	0	0	0	0
65	日田市	女子畑地区	106,932	1	106,932	0	0	0	0	0
66	日田市	中川	34,933	1	34,933	0	0	0	0	0
67	日田市	本城1	10,385	1	10,385	0	0	0	0	0
68	日田市	五馬本村	16,360	1	16,360	0	0	0	0	0
69	日田市	近原・見折谷	18,544	1	18,544	0	0	0	0	0
70	日田市	合田	21,667	1	21,667	0	0	0	0	0
71	日田市	尾戸・宮園	10,902	1	10,902	0	0	0	0	0
72	日田市	出口3番組	8,120	1	8,120	0	0	0	0	0
	日田市	計 48 事業	1,580,585	44	1,362,190	3	3,080	1	181,648	0
73	佐伯市	上浦長田	14,637	0	0	0	0	1	14,637	0
74	佐伯市	上浦夏井	24,306	0	0	1	24,306	0	0	0
75	佐伯市	上浦浅海井	165,752	0	0	1	165,752	0	0	0
76	佐伯市	宇目小野市	88,884	0	0	1	88,884	0	0	0
77	佐伯市	宇目大原	21,341	0	0	1	21,341	0	0	0

び浄水場数						年間 給水量 (m ³)	年間給水量内訳				事業 番号
ち高度浄水処理等)		膜ろ過		その他			有収水量		無収水量 (m ³)	無効水量 (m ³)	
浄水量(m ³)	主たる 処理方法	箇所	浄水量(m ³)	箇所	浄水量(m ³)		生活用(m ³)	その他(m ³)			
248,982	0	14	792,290	6	612,044	14,628,986	10,315,178	1,473,492	473,645	2,366,671	合計
0		0	0	0	0	98,604	92,348	0	6,256	0	39
0		0	0	0	0	4,630	4,630	0	0	0	40
0		0	0	0	0	13,099	9,141	0	3,958	0	41
0		0	0	0	0	6,889	6,148	0	741	0	42
0		1	3,807	0	0	3,807	3,509	0	298	0	43
0		0	0	0	0	23,616	19,242	0	4,374	0	44
0		0	0	0	0	11,699	7,688	0	4,011	0	45
0		0	0	0	0	31,987	17,265	0	14,722	0	46
0		0	0	0	0	8,357	6,712	0	1,645	0	47
0		0	0	0	0	11,332	6,870	0	4,462	0	48
0		0	0	0	0	8,670	3,603	0	5,067	0	49
0		0	0	0	0	7,746	3,261	0	4,485	0	50
0		0	0	0	0	70,199	54,049	0	16,150	0	51
0		0	0	0	0	5,291	5,291	0	0	0	52
0		0	0	0	0	49,403	30,253	0	19,150	0	53
0		0	0	0	0	6,116	4,206	0	1,910	0	54
0		0	0	1	29,860	29,860	22,619	0	7,241	0	55
0		0	0	0	0	21,015	13,776	0	7,239	0	56
0		0	0	0	0	5,153	3,185	0	1,968	0	57
0		0	0	0	0	3,080	2,448	0	632	0	58
0		0	0	0	0	10,707	5,471	0	5,236	0	59
0		0	0	0	0	4,413	4,413	0	0	0	60
0		0	0	0	0	181,648	165,751	0	15,897	0	61
0		0	0	0	0	27,983	26,379	0	1,604	0	62
0		0	0	0	0	323,648	294,225	0	29,423	0	63
0		0	0	0	0	30,764	27,967	0	2,797	0	64
0		0	0	0	0	106,932	97,211	0	9,721	0	65
0		0	0	0	0	34,933	31,757	0	3,176	0	66
0		0	0	0	0	10,385	9,441	0	944	0	67
0		0	0	0	0	16,360	14,824	0	1,536	0	68
0		0	0	0	0	18,544	16,384	0	2,160	0	69
0		0	0	0	0	21,667	17,516	0	4,151	0	70
0		0	0	0	0	10,902	9,911	0	991	0	71
0		0	0	0	0	8,120	8,120	0	0	0	72
0	0	1	3,807	1	29,860	1,580,585	1,342,572	0	238,013	0	
0		0	0	0	0	14,637	12,156	681	235	1,565	73
0		0	0	0	0	24,306	21,545	551	80	2,130	74
0		0	0	0	0	165,752	111,514	31,046	751	22,441	75
0		0	0	0	0	88,884	59,163	16,856	0	12,865	76
0		0	0	0	0	21,341	14,846	1,905	0	4,590	77

(3)簡易水道

④-3 年間浄水量及び年間給水量

事業 番号	簡易水道名称		年間 浄水量 (m ³)	年間浄水量及						
				消毒のみ		緩速ろ過		急速ろ過		(う)
				箇所	浄水量(m ³)	箇所	浄水量(m ³)	箇所	浄水量(m ³)	箇所
合計			14,768,956	193	8,385,133	55	3,784,218	18	1,195,271	1
78	佐伯市	宇目上津小野	11,009	0	0	1	11,009	0	0	0
79	佐伯市	宇目田原	58,149	0	0	1	58,149	0	0	0
80	佐伯市	宇目重岡	33,062	0	0	1	33,062	0	0	0
81	佐伯市	宇目東部	100,696	0	0	1	46,320	0	0	0
82	佐伯市	直川中央	267,719	0	0	2	209,892	1	57,827	0
83	佐伯市	直川川原木	104,059	0	0	2	104,059	0	0	0
84	佐伯市	鶴見中央	593,610	2	401,280	0	0	1	192,330	0
85	佐伯市	鶴見中越浦	8,208	1	8,208	0	0	0	0	0
86	佐伯市	鶴見梶寄浦	22,896	0	0	1	22,896	0	0	0
87	佐伯市	鶴見丹賀浦	4,243	0	0	1	4,243	0	0	0
88	佐伯市	鶴見大島	18,538	0	0	2	18,538	0	0	0
89	佐伯市	米水津浦代小浦竹野浦	148,031	0	0	0	0	0	0	0
90	佐伯市	米水津色利・宮野浦	222,532	1	222,532	0	0	0	0	0
91	佐伯市	蒲江	419,587	1	261,403	1	158,184	0	0	0
92	佐伯市	蒲江畑野浦	164,407	1	49,322	1	115,085	0	0	0
93	佐伯市	蒲江丸市尾	57,142	0	0	1	57,142	0	0	0
94	佐伯市	蒲江森崎	85,694	0	0	0	0	0	0	0
95	佐伯市	蒲江楠本	49,093	1	49,093	0	0	0	0	0
96	佐伯市	蒲江猪串	42,966	0	0	0	0	0	0	0
97	佐伯市	蒲江尾浦	50,781	0	0	1	50,781	0	0	0
98	佐伯市	蒲江葛原	20,949	0	0	0	0	0	0	0
99	佐伯市	蒲江波当津	17,289	0	0	0	0	0	0	0
100	佐伯市	蒲江下入津	194,060	0	0	2	194,060	0	0	0
101	佐伯市	上浦蒲戸福泊	31,370	0	0	0	0	1	31,370	0
	佐伯市	計 29 事業	3,041,010	7	991,838	22	1,383,703	4	296,164	0
102	臼杵市	松原	8,614	0	0	1	8,614	0	0	0
103	臼杵市	高山	54,477	1	54,477	0	0	0	0	0
104	臼杵市	武山	11,736	1	11,736	0	0	0	0	0
105	臼杵市	東神野	7,651	1	7,651	0	0	0	0	0
106	臼杵市	中臼杵	56,454	0	0	0	0	0	0	0
107	臼杵市	乙見	10,409	1	10,409	0	0	0	0	0
108	臼杵市	南野津	65,975	0	0	0	0	1	65,975	0
	臼杵市	計 7 事業	215,316	4	84,273	1	8,614	1	65,975	0
109	津久見市	深良津地区	11,208	0	0	1	11,208	0	0	0
110	津久見市	保戸島・四浦東地区	84,337	0	0	2	84,337	0	0	0
111	津久見市	久保泊・刀自ヶ浦	17,266	0	0	1	17,266	0	0	0
112	津久見市	平岩	6,400	0	0	1	6,400	0	0	0
	津久見市	計 4 事業	119,211	0	0	5	119,211	0	0	0
113	竹田市	泉水	18,227	1	18,227	0	0	0	0	0
114	竹田市	妙見瀬の口	19,527	1	19,527	0	0	0	0	0
115	竹田市	下片ヶ瀬	11,162	1	11,162	0	0	0	0	0

び浄水場数						年間 給水量 (m ³)	年間給水量内訳					事業 番号
ち高度浄水処理等)		膜ろ過		その他			有収水量		無収水量 (m ³)	無効水量 (m ³)		
浄水量(m ³)	主たる 処理方法	箇所	浄水量(m ³)	箇所	浄水量(m ³)		生活用(m ³)	その他(m ³)				
248,982	0	14	792,290	6	612,044	14,628,986	10,315,178	1,473,492	473,645	2,366,671	合計	
0		0	0	0	0	11,009	9,361	54	0	1,594	78	
0		0	0	0	0	58,149	20,088	32,155	0	5,906	79	
0		0	0	0	0	33,062	27,180	2,222	0	3,660	80	
0		1	54,376	0	0	100,696	80,180	14,318	0	6,198	81	
0		0	0	0	0	267,719	152,667	41,861	0	73,191	82	
0		0	0	0	0	104,059	48,905	27,917	0	27,237	83	
0		0	0	0	0	593,610	281,173	111,027	0	201,410	84	
0		0	0	0	0	8,208	6,647	906	0	655	85	
0		0	0	0	0	22,896	17,871	385	0	4,640	86	
0		0	0	0	0	4,243	3,442	801	0	0	87	
0		0	0	0	0	18,538	12,601	1,738	0	4,199	88	
0		1	148,031	0	0	148,031	98,478	22,199	0	27,354	89	
0		0	0	0	0	222,532	103,021	70,980	0	48,531	90	
0		0	0	0	0	419,587	261,531	111,601	2,739	43,716	91	
0		0	0	0	0	164,407	121,217	20,293	4,842	18,055	92	
0		0	0	0	0	57,142	48,830	3,044	630	4,638	93	
0		2	85,694	0	0	85,694	55,768	8,002	207	21,717	94	
0		0	0	0	0	49,093	41,367	1,740	2,022	3,964	95	
0		2	42,966	0	0	42,966	36,936	2,069	455	3,506	96	
0		0	0	0	0	50,781	33,228	2,156	554	14,843	97	
0		1	20,949	0	0	20,949	20,303	628	18	0	98	
0		1	17,289	0	0	17,289	14,244	1,500	0	1,545	99	
0		0	0	0	0	194,060	130,404	17,476	340	45,840	100	
0		0	0	0	0	31,370	22,697	4,230	234	4,209	101	
0	0	8	369,305	0	0	3,041,010	1,867,363	550,341	13,107	610,199		
0		0	0	0	0	8,614	6,900	0	0	1,714	102	
0		0	0	0	0	51,152	48,030	0	0	3,122	103	
0		0	0	0	0	11,736	10,903	0	0	833	104	
0		0	0	0	0	7,651	7,215	0	0	436	105	
0		1	56,454	0	0	56,454	53,082	0	0	3,372	106	
0		0	0	0	0	9,786	8,224	0	0	1,562	107	
0		0	0	0	0	63,534	58,197	0	254	5,083	108	
0	0	1	56,454	0	0	208,927	192,551	0	254	16,122		
0		0	0	0	0	10,708	9,583	0	190	935	109	
0		0	0	0	0	82,337	61,684	0	9,300	11,353	110	
0		0	0	0	0	16,766	12,356	0	620	3,790	111	
0		0	0	0	0	6,200	6,000	0	100	100	112	
0	0	0	0	0	0	116,011	89,623	0	10,210	16,178		
0		0	0	0	0	18,227	18,227	0	0	0	113	
0		0	0	0	0	19,527	19,434	93	0	0	114	
0		0	0	0	0	11,162	11,162	0	0	0	115	

(3)簡易水道

④-4 年間浄水量及び年間給水量

事業 番号	簡易水道名称		年間 浄水量 (m ³)	年間浄水量及						
				消毒のみ		緩速ろ過		急速ろ過		(う)
				箇所	浄水量(m ³)	箇所	浄水量(m ³)	箇所	浄水量(m ³)	箇所
合計			14,768,956	193	8,385,133	55	3,784,218	18	1,195,271	1
116	竹田市	戸上	12,370	1	12,370	0	0	0	0	0
117	竹田市	松本	39,949	1	39,949	0	0	0	0	0
118	竹田市	倉木	8,272	1	8,272	0	0	0	0	0
119	竹田市	菅生	41,707	1	41,707	0	0	0	0	0
120	竹田市	城原	15,160	1	15,160	0	0	0	0	0
121	竹田市	荻	283,303	7	283,303	0	0	0	0	0
122	竹田市	久住	107,748	0	0	1	107,748	0	0	0
123	竹田市	都野	93,467	0	0	1	93,467	0	0	0
124	竹田市	白丹	21,064	0	0	1	21,064	0	0	0
125	竹田市	直入中央	128,146	2	128,146	0	0	0	0	0
126	竹田市	神堤水道組合	6,551	1	6,551	0	0	0	0	0
	竹田市	計 14 事業	806,653	18	584,374	3	222,279	0	0	0
127	豊後高田市	田染地区	50,812	2	50,812	0	0	0	0	0
128	豊後高田市	大村団地	10,328	1	10,328	0	0	0	0	0
129	豊後高田市	徳久保団地	6,911	1	6,911	0	0	0	0	0
130	豊後高田市	松津地区	6,384	0	0	0	0	0	0	0
131	豊後高田市	見目地区	13,003	1	13,003	0	0	0	0	0
	豊後高田市	計 5 事業	87,438	5	81,054	0	0	0	0	0
132	杵築市	俣水	17,810	1	17,810	0	0	0	0	0
133	杵築市	相原	18,182	1	18,182	0	0	0	0	0
134	杵築市	豊洋	83,394	2	83,394	0	0	0	0	0
135	杵築市	守江	63,345	1	63,345	0	0	0	0	0
136	杵築市	篠原	7,010	1	7,010	0	0	0	0	0
137	杵築市	池頭	22,532	1	22,532	0	0	0	0	0
138	杵築市	山浦	79,811	1	79,811	0	0	0	0	0
139	杵築市	久木野尾	60,773	1	60,773	0	0	0	0	0
140	杵築市	向野	44,382	1	44,382	0	0	0	0	0
	杵築市	計 9 事業	397,239	10	397,239	0	0	0	0	0
141	宇佐市	北馬城	22,245	1	22,245	0	0	0	0	0
142	宇佐市	院内	259,324	1	21,645	2	237,679	0	0	0
143	宇佐市	温見	14,838	0	0	1	14,838	0	0	0
144	宇佐市	余	26,198	1	0	1	26,198	0	0	0
145	宇佐市	高並	19,854	1	19,854	0	0	0	0	0
146	宇佐市	西部	20,428	1	20,428	0	0	0	0	0
147	宇佐市	日岳	7,606	1	7,606	0	0	0	0	0
148	宇佐市	小田若林	27,273	1	27,273	0	0	0	0	0
149	宇佐市	安心院	315,062	2	205,782	0	0	1	109,280	0
150	宇佐市	釜ノ口	28,487	1	28,487	0	0	0	0	0
151	宇佐市	深見	121,825	1	121,825	0	0	0	0	0
152	宇佐市	佐田	81,206	0	0	0	0	1	81,206	0
153	宇佐市	佐田南部	21,622	0	0	0	0	1	21,622	0

び浄水場数						年間 給水量 (m ³)	年間給水量内訳					事業 番号
ち高度浄水処理等)		膜ろ過		その他			有収水量		無収水量 (m ³)	無効水量 (m ³)		
浄水量(m ³)	主たる 処理方法	箇所	浄水量(m ³)	箇所	浄水量(m ³)		生活用(m ³)	その他(m ³)				
248,982	0	14	792,290	6	612,044	14,628,986	10,315,178	1,473,492	473,645	2,366,671	合計	
0		0	0	0	0	12,370	9,755	2,615	0	0	116	
0		0	0	0	0	39,949	37,461	2,488	0	0	117	
0		0	0	0	0	8,203	7,733	300	70	100	118	
0		0	0	0	0	41,015	39,835	1,000	50	130	119	
0		0	0	0	0	15,153	13,583	1,450	30	90	120	
0		0	0	0	0	283,303	255,041	28,262	0	0	121	
0		0	0	0	0	107,748	94,829	12,919	0	0	122	
0		0	0	0	0	93,467	68,170	25,297	0	0	123	
0		0	0	0	0	21,064	19,293	1,771	0	0	124	
0		0	0	0	0	128,146	70,853	57,293	0	0	125	
0		0	0	0	0	6,551	6,551	0	0	0	126	
0	0	0	0	0	0	805,885	671,927	133,488	150	320		
0		0	0	0	0	50,812	42,847	0	7,965	0	127	
0		0	0	0	0	10,328	10,328	0	0	0	128	
0		0	0	0	0	6,911	6,911	0	0	0	129	
0		1	6,384	0	0	6,384	6,384	0	0	0	130	
0		0	0	0	0	13,003	13,003	0	0	0	131	
0	0	1	6,384	0	0	87,438	79,473	0	7,965	0		
0		0	0	0	0	17,790	15,828	0	1,962	0	132	
0		0	0	0	0	18,158	15,708	0	2,450	0	133	
0		0	0	0	0	83,262	70,197	0	13,065	0	134	
0		0	0	0	0	63,245	53,320	0	9,925	0	135	
0		0	0	0	0	7,007	6,960	0	47	0	136	
0		0	0	0	0	22,525	22,407	0	118	0	137	
0		0	0	0	0	79,558	67,181	0	12,377	0	138	
0		0	0	0	0	60,580	50,962	0	9,618	0	139	
0		0	0	0	0	44,311	37,359	0	6,952	0	140	
0	0	0	0	0	0	396,436	339,922	0	56,514	0		
0		0	0	0	0	22,245	18,195	3,127	0	923	141	
0		0	0	0	0	259,324	212,351	0	0	46,973	142	
0		0	0	0	0	14,838	12,150	0	0	2,688	143	
0		0	0	0	0	26,198	21,453	0	0	4,745	144	
0		0	0	0	0	19,854	16,258	0	0	3,596	145	
0		0	0	0	0	20,428	16,728	0	0	3,700	146	
0		0	0	0	0	7,606	6,228	0	0	1,378	147	
0		0	0	0	0	27,273	24,193	0	0	3,080	148	
0		0	0	0	0	315,062	272,951	0	569	41,542	149	
0		0	0	0	0	28,487	13,046	0	0	15,441	150	
0		0	0	0	0	121,825	85,266	0	250	36,309	151	
0		0	0	0	0	81,206	59,301	0	170	21,735	152	
0		0	0	0	0	21,622	15,892	0	0	5,730	153	

(3)簡易水道

④-5 年間浄水量及び年間給水量

事業 番号	簡易水道名称		年間 浄水量 (m ³)	年間浄水量及						
				消毒のみ		緩速ろ過		急速ろ過		(う)
				箇所	浄水量(m ³)	箇所	浄水量(m ³)	箇所	浄水量(m ³)	箇所
合計			14,768,956	193	8,385,133	55	3,784,218	18	1,195,271	1
154	宇佐市	尾立	50,588	0	0	0	0	1	50,588	0
155	宇佐市	津房	45,100	1	45,100	0	0	0	0	0
156	宇佐市	津房西部	62,339	1	62,339	0	0	0	0	0
157	宇佐市	上ノ原	37,242	1	37,242	0	0	0	0	0
158	宇佐市	天津	63,751	0	0	0	0	0	0	0
	宇佐市	計 18 事業	1,224,988	14	619,826	4	278,715	4	262,696	0
159	豊後大野市	川辺	25,435	1	25,435	0	0	0	0	0
160	豊後大野市	清川	96,155	3	61,752	2	34,403	0	0	0
161	豊後大野市	緒方	394,104	10	394,104	0	0	0	0	0
162	豊後大野市	上自在	17,123	1	17,123	0	0	0	0	0
163	豊後大野市	朝地	21,200	1	21,200	0	0	0	0	0
164	豊後大野市	大野	187,437	0	0	0	0	0	0	0
165	豊後大野市	千歳	156,560	0	0	0	0	1	59,128	0
166	豊後大野市	犬飼	508,306	1	72,826	3	435,480	0	0	0
	豊後大野市	計 8 事業	1,406,320	17	592,440	5	469,883	1	59,128	0
167	由布市	庄内	664,677	0	0	1	664,677	0	0	0
168	由布市	東部	275,045	0	0	1	275,045	0	0	0
169	由布市	葦草	29,317	1	19,319	1	9,998	0	0	0
170	由布市	阿蘇野	19,642	0	0	1	19,642	0	0	0
171	由布市	櫟木	15,350	1	15,350	0	0	0	0	0
172	由布市	直野内山	5,191	1	5,191	0	0	0	0	0
173	由布市	時松	9,843	1	9,843	0	0	0	0	0
174	由布市	朴木	15,980	0	0	0	0	1	15,980	0
175	由布市	田代	9,077	1	9,077	0	0	0	0	0
176	由布市	湯平	124,177	1	124,177	0	0	0	0	0
177	由布市	下湯平	36,539	1	36,539	0	0	0	0	0
178	由布市	若杉	7,251	0	0	1	7,251	0	0	0
179	由布市	下津々良	8,634	1	8,634	0	0	0	0	0
180	由布市	塚原	42,083	1	42,083	0	0	0	0	0
	由布市	計 14 事業	1,262,806	9	270,213	5	976,613	1	15,980	0
181	国東市	竹田津	27,977	0	0	0	0	1	27,977	0
182	国東市	櫛海	4,993	1	4,993	0	0	0	0	0
183	国東市	千灯	4,314	1	4,314	0	0	0	0	0
184	国東市	櫛来	20,757	1	20,757	0	0	0	0	0
185	国東市	向田浜	3,450	1	3,450	0	0	0	0	0
186	国東市	鶴川	338,656	1	338,656	0	0	0	0	0
187	国東市	富来	133,879	1	133,879	0	0	0	0	0
188	国東市	小原	264,624	1	264,624	0	0	0	0	0
189	国東市	重藤住宅	20,839	1	20,839	0	0	0	0	0
190	国東市	田深	268,984	1	268,984	0	0	0	0	0

び浄水場数						年間 給水量 (m ³)	年間給水量内訳					事業 番号
ち高度浄水処理等)		膜ろ過		その他			有収水量		無収水量 (m ³)	無効水量 (m ³)		
浄水量(m ³)	主たる 処理方法	箇所	浄水量(m ³)	箇所	浄水量(m ³)		生活用(m ³)	その他(m ³)				
248,982	0	14	792,290	6	612,044	14,628,986	10,315,178	1,473,492	473,645	2,366,671	合計	
0		0	0	0	0	50,588	31,237	0	19	19,332	154	
0		0	0	0	0	45,100	25,827	0	158	19,115	155	
0		0	0	0	0	62,339	33,384	0	148	28,807	156	
0		0	0	0	0	37,242	29,258	0	0	7,984	157	
0		0	0	1	63,751	63,751	59,353	3,579	0	819	158	
0	0	0	0	1	63,751	1,224,988	953,071	6,706	1,314	263,897		
0		0	0	0	0	25,435	25,435	0	0	0	159	
0		0	0	0	0	96,155	94,455	0	0	1,700	160	
0		0	0	0	0	367,862	343,910	0	1,169	22,783	161	
0		0	0	0	0	17,123	16,623	0	53	447	162	
0		0	0	0	0	18,000	16,800	0	1,200	0	163	
0		1	187,437	0	0	187,437	130,929	0	0	56,508	164	
0		1	97,432	0	0	156,560	153,998	0	2,562	0	165	
0		0	0	0	0	508,306	398,539	0	0	109,767	166	
0	0	2	284,869	0	0	1,376,878	1,180,689	0	4,984	191,205		
0		0	0	0	0	664,677	295,573	103,850	27,427	237,827	167	
0		0	0	0	0	275,045	112,909	81,761	9,787	70,588	168	
0		0	0	0	0	29,317	20,222	205	1,217	7,673	169	
0		0	0	0	0	19,642	15,734	487	849	2,572	170	
0		0	0	0	0	15,250	15,200	0	0	50	171	
0		0	0	0	0	5,191	4,439	46	579	127	172	
0		0	0	0	0	9,440	9,024	38	19	359	173	
0		0	0	0	0	15,653	14,713	455	57	428	174	
0		0	0	0	0	9,077	8,598	27	2	450	175	
0		0	0	0	0	124,177	16,871	48,018	0	59,288	176	
0		0	0	0	0	36,539	17,410	6,118	0	13,011	177	
0		0	0	0	0	7,251	5,903	0	0	1,348	178	
0		0	0	0	0	8,634	6,982	0	0	1,652	179	
0		0	0	0	0	42,083	33,967	6,470	0	1,646	180	
0	0	0	0	0	0	1,261,976	577,545	247,475	39,937	397,019		
0		0	0	0	0	27,428	22,966	1,570	0	2,892	181	
0		0	0	0	0	4,993	4,993	0	0	0	182	
0		0	0	0	0	4,314	4,314	0	0	0	183	
0		0	0	0	0	20,757	17,500	160	0	3,097	184	
0		0	0	0	0	3,450	3,450	0	0	0	185	
0		0	0	0	0	332,016	241,819	15,435	1,552	73,210	186	
0		0	0	0	0	131,254	91,394	2,056	43	37,761	187	
0		0	0	0	0	259,435	89,582	109,488	1,242	59,123	188	
0		0	0	0	0	20,430	9,526	0	0	10,904	189	
0		0	0	0	0	263,710	163,060	20,153	233	80,264	190	

(3)簡易水道

④-6 年間浄水量及び年間給水量

事業 番号	簡易水道名称		年間 浄水量 (m ³)	年間浄水量及						
				消毒のみ		緩速ろ過		急速ろ過		(う
				箇所	浄水量(m ³)	箇所	浄水量(m ³)	箇所	浄水量(m ³)	箇所
合計			14,768,956	193	8,385,133	55	3,784,218	18	1,195,271	1
191	国東市	来浦出水	45,124	1	45,124	0	0	0	0	0
192	国東市	来浦浜	15,600	1	15,600	0	0	0	0	0
193	国東市	来浦中央	29,043	1	29,043	0	0	0	0	0
194	国東市	武蔵	463,693	4	463,693	0	0	0	0	0
195	国東市	安岐	561,493	1	244,859	0	0	0	0	0
196	国東市	下山口	50,815	0	0	0	0	0	0	0
197	国東市	ハイテクニュータウン	65,540	0	0	0	0	0	0	0
	国東市	計 17 事業	2,319,781	17	1,858,815	0	0	1	27,977	0
198	姫島村	姫島	248,982	0	0	0	0	1	248,982	1
	姫島村	計 1 事業	248,982	0	0	0	0	1	248,982	1
199	日出町	豊岡	126,843	1	126,843	0	0	0	0	0
200	日出町	南端	25,202	1	25,202	0	0	0	0	0
201	日出町	西の一	16,059	1	16,059	0	0	0	0	0
	日出町	計 3 事業	168,104	3	168,104	0	0	0	0	0
202	九重町	野上	332,186	1	293,486	1	38,700	0	0	0
203	九重町	東飯田	292,755	2	292,755	0	0	0	0	0
204	九重町	飯田	99,201	1	99,201	0	0	0	0	0
205	九重町	串野	23,725	1	23,725	0	0	0	0	0
206	九重町	粟野	12,775	1	12,775	0	0	0	0	0
207	九重町	湯坪	6,388	1	6,388	0	0	0	0	0
208	九重町	日向	5,840	0	0	1	5,840	0	0	0
209	九重町	宝泉寺	13,520	1	13,520	0	0	0	0	0
210	九重町	滝上	13,140	1	13,140	0	0	0	0	0
211	九重町	須久保	8,144	1	8,144	0	0	0	0	0
212	九重町	筋湯	17,520	1	17,520	0	0	0	0	0
	九重町	計 11 事業	825,194	11	780,654	2	44,540	0	0	0
213	玖珠町	北山田	142,834	0	0	1	142,834	0	0	0
214	玖珠町	小野原	5,465	1	5,465	0	0	0	0	0
215	玖珠町	日出生本村	12,194	1	12,194	0	0	0	0	0
216	玖珠町	内河野	11,010	0	11,010	0	0	0	0	0
217	玖珠町	木牟田	9,079	1	9,079	0	0	0	0	0
218	玖珠町	代太郎	9,971	1	9,971	0	0	0	0	0
219	玖珠町	寺村	12,119	1	12,119	0	0	0	0	0
220	玖珠町	北大隈	12,960	1	12,960	0	0	0	0	0
221	玖珠町	中通	6,911	1	6,911	0	0	0	0	0
222	玖珠町	錨田	5,594	1	5,594	0	0	0	0	0
	玖珠町	計 10 事業	228,137	8	85,303	1	142,834	0	0	0
	県合計	224 事業	14,768,956	193	8,385,133	55	3,784,218	18	1,195,271	1

び浄水場数						年間 給水量 (m ³)	年間給水量内訳					事業 番号
ち高度浄水処理等)		膜ろ過		その他			有収水量		無収水量 (m ³)	無効水量 (m ³)		
浄水量(m ³)	主たる 処理方法	箇所	浄水量(m ³)	箇所	浄水量(m ³)		生活用(m ³)	その他(m ³)				
248,982	0	14	792,290	6	612,044	14,628,986	10,315,178	1,473,492	473,645	2,366,671	合計	
0		0	0	0	0	44,239	15,461	0	12	28,766	191	
0		0	0	0	0	15,600	15,400	0	0	200	192	
0		0	0	0	0	29,043	15,566	0	0	13,477	193	
0		0	0	0	0	460,415	283,588	92,523	281	84,023	194	
0		0	0	1	316,634	522,113	364,719	126,155	1,399	29,840	195	
0		0	0	1	50,815	49,819	19,414	23,255	0	7,150	196	
0		0	0	1	65,540	54,228	51,887	104	0	2,237	197	
0	0	0	0	3	432,989	2,243,244	1,414,639	390,899	4,762	432,944		
248,982		0	0	0	0	228,510	166,077	43,401	157	18,875	198	
248,982	0	0	0	0	0	228,510	166,077	43,401	157	18,875		
0		0	0	0	0	126,843	112,700	113	395	13,635	199	
0		0	0	0	0	25,202	22,392	23	78	2,709	200	
0		0	0	0	0	16,059	14,075	0	56	1,928	201	
0	0	0	0	0	0	168,104	149,167	136	529	18,272		
0		0	0	0	0	330,697	139,899	52,132	28,666	110,000	202	
0		0	0	0	0	292,755	144,903	14,089	15,763	118,000	203	
0		0	0	0	0	99,201	36,742	28,825	9,000	24,634	204	
0	活性炭	0	0	0	0	23,725	22,852	0	20	853	205	
0		0	0	0	0	12,775	11,000	0	1,000	775	206	
0		0	0	0	0	6,388	5,000	1,000	88	300	207	
0		0	0	0	0	5,821	4,995	0	25	801	208	
0		0	0	0	0	13,520	9,500	2,000	1,000	1,020	209	
0		0	0	0	0	13,140	10,000	0	30	3,110	210	
0		0	0	0	0	8,144	7,000	0	144	1,000	211	
0		0	0	0	0	17,520	11,000	3,000	1,000	2,520	212	
0	0	0	0	0	0	823,686	402,891	101,046	56,736	263,013		
0		0	0	0	0	142,834	124,516	0	5,713	12,605	213	
0		0	0	0	0	5,465	4,925	0	126	414	214	
0		0	0	0	0	12,194	11,276	0	215	703	215	
0		0	0	0	0	10,989	9,416	0	628	945	216	
0		0	0	0	0	9,079	8,490	0	108	481	217	
0		0	0	0	0	9,971	9,780	0	10	181	218	
0		0	0	0	0	12,119	11,465	0	102	552	219	
0		0	0	0	0	12,960	11,793	0	48	1,119	220	
0		0	0	0	0	6,911	5,942	0	296	673	221	
0		0	0	0	0	5,594	4,973	0	151	470	222	
0	0	0	0	0	0	228,116	202,576	0	7,397	18,143		
248,982	0	14	792,290	6	612,044	14,628,986	10,315,178	1,473,492	473,645	2,366,671		

(3)簡易水道

⑤-1 配水池・総管路延長及び水道料金

事業 番号	簡易水道名称		配水池			総管路延長 (m)	総管路延長内	
			配水方式	池数 (池)	容量 (m ³)		導水管 (m)	送水管 (m)
合計			—	785	51,649	2,703,852	201,002	290,073
1	大分市	森ノ木	自然流下	1	20	710	0	70
2	大分市	上竹中	自然流下	1	20	3,649	375	493
3	大分市	一尺屋	自然流下	3	385	6,229	2,045	282
4	大分市	室生	自然流下	1	30	1,242	691	0
5	大分市	田ノ浦	自然流下	1	78	4,715	1,792	236
6	大分市	西部	両者併用	4	507	79,930	8,277	0
	大分市	計 6 事業		11	1,040	96,475	13,180	1,081
7	別府市	天間・城島	自然流下	3	60	4,963	164	0
	別府市	計 1 事業		3	60	4,963	164	0
8	中津市	土田地区	自然流下	1	52	4,736	174	1,014
9	中津市	臼木住宅	ポンプ加圧	1	8	433	0	0
10	中津市	成恒住宅	ポンプ加圧	1	8	468	0	0
11	中津市	アメニティかみまくさ	ポンプ加圧	1	37	709	0	14
12	中津市	下田口	自然流下	2	22	2,945	0	195
13	中津市	樋田地区	自然流下	1	96	2,952	0	184
14	中津市	上曾木地区	自然流下	1	44	1,805	163	0
15	中津市	下曾木地区	自然流下	1	57	942	0	3
16	中津市	平田地区	自然流下	4	472	18,017	0	350
17	中津市	百谷地区	自然流下	1	41	3,164	50	580
18	中津市	島地区	自然流下	1	42	1,904	150	18
19	中津市	嶋良・山移地区統合	自然流下	3	296	15,704	77	2,559
20	中津市	山浦地区	自然流下	1	58	2,809	69	0
21	中津市	柿坂地区	自然流下	2	137	5,018	0	892
22	中津市	守実	両者併用	10	752	35,592	268	1,553
23	中津市	草本・小屋川	自然流下	4	156	9,179	230	60
24	中津市	槻木	両者併用	3	83	5,827	0	1,985
	中津市	計 17 事業		38	2,361	112,204	1,181	9,407
25	日田市	石松地区	自然流下	2	111	5,047	0	0
26	日田市	関地区	自然流下	2	108	2,666	0	0
27	日田市	尾当地区	自然流下	2	40	2,323	0	0
28	日田市	小迫地区	両者併用	1	110	6,956	957	492
29	日田市	北友田地区	自然流下	4	197	5,781	0	486
30	日田市	小ヶ瀬地区	自然流下	1	25	2,776	0	120
31	日田市	杷木山地区	自然流下	1	20	1,417	0	256
32	日田市	川崎地区	自然流下	1	20	1,430	0	560
33	日田市	祝原地区	自然流下	2	20	1,813	0	606
34	日田市	元宮地区	自然流下	1	58	1,199	0	15
35	日田市	串川二丁目	自然流下	1	36	2,946	0	32
36	日田市	日の本地区	自然流下	3	121	4,158	25	0
37	日田市	荒平地区	自然流下	2	65	1,375	0	0
38	日田市	北部	両者併用	2	584	15,617	0	864

配水管 (m)	料金体系	基本水量 (m ³)	基本料金 (円)	超過料金 (円)	メーター使用量 (円)	10m ³ 当たり使用量 (円)	事業 番号
2,212,777	—	—	(平均) 927	(平均) 101	(平均) 3	(平均) 1,162	合計
640	単一	15	500	20	0	500	1
2,781	単一	9	800	80	0	880	2
3,902	用途	8	997	152	0	1,302	3
551	用途	8	997	152	0	1,302	4
2,687	用途	8	997	152	0	1,302	5
71,653	用途	8	997	152	0	1,302	6
82,214			(平均) 881	(平均) 118	(平均) 0	(平均) 1,098	
4,799	用途	8	970	152	0	1,274	7
4,799			(平均) 970	(平均) 152	(平均) 0	(平均) 1,274	
3,548	単一	10	1,050	126	0	1,050	8
433	単一	10	1,050	126	0	1,050	9
468	単一	10	1,050	126	0	1,050	10
695	単一	10	1,050	126	0	1,050	11
2,750	単一	8	600	60	0	720	12
2,768	単一	10	1,050	126	0	1,050	13
1,642	単一	10	1,050	126	0	1,050	14
939	単一	10	1,050	126	0	1,050	15
17,667	単一	10	1,050	126	0	1,050	16
2,534	単一	10	1,050	126	0	1,050	17
1,736	単一	10	1,050	126	0	1,050	18
13,068	単一	10	1,050	126	0	1,050	19
2,740	単一	10	1,050	126	0	1,050	20
4,126	単一	10	1,050	126	0	1,050	21
33,771	単一	10	1,050	126	0	1,050	22
8,889	単一	10	1,050	126	0	1,050	23
3,842	単一	10	1,050	126	0	1,050	24
101,616			(平均) 1,024	(平均) 122	(平均) 0	(平均) 1,031	
5,047	単一	10	530	54	0	530	25
2,666	単一	10	1,880	227	0	1,880	26
2,323	単一	10	1,880	227	0	1,880	27
5,507	単一	10	1,210	146	0	1,210	28
5,295	単一	10	1,880	227	0	1,880	29
2,656	単一	10	930	112	0	930	30
1,161	単一	10	950	115	0	950	31
870	単一	10	1,190	143	0	1,190	32
1,207	単一	10	1,320	160	0	1,320	33
1,184	用途	10	1,250	151	0	1,250	34
2,914	単一	10	1,880	227	0	1,880	35
4,133	単一	10	1,880	227	0	1,880	36
1,375	単一	10	1,880	227	0	1,880	37
14,753	用途	10	1,880	227	0	1,880	38

(3)簡易水道

⑤-2 配水池・総管路延長及び水道料金

事業 番号	簡易水道名称		配水池			総管路延長 (m)	総管路延長内	
			配水方式	池数 (池)	容量 (m ³)		導水管 (m)	送水管 (m)
合計			—	785	51,649	2,703,852	201,002	290,073
39	日田市	東部第2	自然流下	2	485	5,047	0	0
40	日田市	八幡地区	自然流下	2	77	3,492	0	122
41	日田市	山田地区	両者併用	2	111	3,547	0	335
42	日田市	緑町地区	自然流下	2	105	5,004	0	0
43	日田市	殿町地区	自然流下	2	64	2,949	0	84
44	日田市	大野本村地区	自然流下	6	151	8,069	4,209	0
45	日田市	出野星弘地区	自然流下	2	74	4,328	1,059	367
46	日田市	赤石	自然流下	14	74	12,369	2,098	0
47	日田市	浦方地区	自然流下	4	80	2,719	10	0
48	日田市	下方地区	自然流下	2	80	3,789	0	221
49	日田市	鯛生地区	自然流下	2	74	3,014	640	0
50	日田市	市ノ瀬地区	両者併用	4	72	5,744	170	950
51	日田市	柄野地区	自然流下	10	410	17,886	4,116	6,057
52	日田市	野田地区	自然流下	2	67	3,517	1,466	0
53	日田市	都留・川原地区	両者併用	8	233	13,662	1,862	2,358
54	日田市	葉迫・畑中地区	自然流下	3	233	6,457	0	358
55	日田市	小平・小川原地区	両者併用	4	112	14,110	2,432	4,587
56	日田市	雉谷地区	両者併用	4	105	12,470	1,870	0
57	日田市	浦地区	自然流下	1	56	2,090	512	0
58	日田市	笹野地区	両者併用	1	99	4,224	1,006	0
59	日田市	若林・片仁田地区	自然流下	1	60	6,736	0	673
60	日田市	白草地区	自然流下	1	56	3,385	0	0
61	日田市	中央地区	両者併用	7	716	49,155	1,993	3,311
62	日田市	鎌手・小五馬	自然流下	2	149	6,637	65	1,200
63	日田市	天ヶ瀬	自然流下	6	907	10,342	12	536
64	日田市	高塚	自然流下	2	143	5,089	0	401
65	日田市	女子畑地区	自然流下	8	376	33,873	0	7,572
66	日田市	中川	自然流下	4	193	6,896	0	2,204
67	日田市	本城1	自然流下	2	76	3,138	0	700
68	日田市	五馬本村	自然流下	2	77	7,330	0	290
69	日田市	近原・見折谷	自然流下	2	72	5,987	0	1,006
70	日田市	合田	自然流下	4	86	4,220	500	1,641
71	日田市	尾戸・宮園	自然流下	2	62	2,600	0	0
72	日田市	出口3番組	自然流下	1	11	3,039	480	0
	日田市	計 48 事業		146	7,261	338,418	25,482	38,404
73	佐伯市	上浦長田	自然流下	2	101	1,522	410	82
74	佐伯市	上浦夏井	自然流下	2	160	3,730	343	765
75	佐伯市	上浦浅海井	自然流下	2	810	15,509	223	570
76	佐伯市	宇目小野市	自然流下	1	206	11,728	1,650	0
77	佐伯市	宇目大原	自然流下	3	96	10,953	3,144	1,304

配水管 (m)	料金体系	基本水量 (m ³)	基本料金 (円)	超過料金 (円)	メーター使用量 (円)	10m ³ 当たり使用量 (円)	事業 番号
2,212,777	—	—	(平均) 927	(平均) 101	(平均) 3	(平均) 1,162	合計
5,047	用途	10	1,880	227	0	1,880	39
3,370	単一	10	1,880	227	0	1,880	40
3,212	単一	10	1,880	227	0	1,880	41
5,004	用途	10	1,880	227	0	1,880	42
2,865	用途	10	1,880	227	0	1,880	43
3,860	用途	10	1,050	84	0	1,050	44
2,902	用途	10	1,050	84	0	1,050	45
10,271	用途	10	1,050	84	0	1,050	46
2,709	用途	10	1,050	84	0	1,050	47
3,568	用途	10	1,050	84	0	1,050	48
2,374	用途	10	840	95	0	840	49
4,624	用途	10	840	95	0	840	50
7,713	用途	10	840	95	0	840	51
2,051	用途	10	840	95	0	840	52
9,442	用途	10	840	63	0	840	53
6,099	用途	10	840	63	0	840	54
7,091	用途	10	840	63	0	840	55
10,600	用途	10	840	63	0	840	56
1,578	用途	10	840	63	0	840	57
3,218	用途	10	840	63	0	840	58
6,063	用途	10	840	63	0	840	59
3,385	用途	10	840	63	0	840	60
43,851	口径	10	930	87	0	930	61
5,372	口径	10	930	87	0	930	62
9,794	口径	10	1,570	45	0	1,570	63
4,688	口径	10	1,570	45	0	1,570	64
26,301	口径	10	1,570	45	0	1,570	65
4,692	口径	10	1,570	45	0	1,570	66
2,438	口径	10	1,570	45	0	1,570	67
7,040	口径	10	1,570	45	0	1,570	68
4,981	口径	10	1,570	45	0	1,570	69
2,079	口径	10	1,570	45	0	1,570	70
2,600	口径	10	1,570	45	0	1,570	71
2,559	口径	10	500	90	0	500	72
274,532			(平均) 1,287	(平均) 116	(平均) 0	(平均) 1,287	
1,030	口径	0	600	20	0	1,230	73
2,622	口径	0	600	20	0	1,230	74
14,716	口径	0	600	20	0	1,230	75
10,078	口径	0	600	20	0	1,230	76
6,505	口径	0	600	20	0	1,230	77

(3)簡易水道

⑤-3 配水池・総管路延長及び水道料金

事業 番号	簡易水道名称		配水池			総管路延長 (m)	総管路延長内	
			配水方式	池数 (池)	容量 (m ³)		導水管 (m)	送水管 (m)
合計			—	785	51,649	2,703,852	201,002	290,073
78	佐伯市	宇目上津小野	自然流下	1	54	6,178	318	0
79	佐伯市	宇目田原	自然流下	200	54	13,687	0	3,224
80	佐伯市	宇目重岡	自然流下	1	184	19,253	1,413	3,397
81	佐伯市	宇目東部	自然流下	6	613	28,799	1,151	5,348
82	佐伯市	直川中央	自然流下	4	669	35,769	2,682	366
83	佐伯市	直川川原木	自然流下	2	206	22,664	2,968	557
84	佐伯市	鶴見中央	自然流下	4	1,722	36,149	2,572	3,417
85	佐伯市	鶴見中越浦	自然流下	6	109	9,800	0	5,200
86	佐伯市	鶴見梶寄浦	自然流下	1	80	991	96	615
87	佐伯市	鶴見丹賀浦	自然流下	1	46	896	0	61
88	佐伯市	鶴見大島	自然流下	1	147	7,067	860	3,443
89	佐伯市	米水津浦代小浦竹野浦	自然流下	2	487	10,051	2,366	739
90	佐伯市	米水津色利・宮野浦	自然流下	1	532	12,234	3,721	0
91	佐伯市	蒲江	自然流下	2	1,125	28,739	4,818	3,290
92	佐伯市	蒲江畑野浦	自然流下	2	327	13,354	1,992	338
93	佐伯市	蒲江丸市尾	ポンプ加圧	2	233	13,156	3,552	138
94	佐伯市	蒲江森崎	ポンプ加圧	1	246	11,758	2,933	0
95	佐伯市	蒲江楠本	自然流下	1	137	5,784	118	187
96	佐伯市	蒲江猪串	自然流下	4	235	5,161	43	1,130
97	佐伯市	蒲江尾浦	ポンプ加圧	1	87	3,318	632	0
98	佐伯市	蒲江葛原	ポンプ加圧	1	96	5,176	20	0
99	佐伯市	蒲江波当津	ポンプ加圧	1	112	4,760	494	0
100	佐伯市	蒲江下入津	自然流下	5	495	30,441	9,346	0
101	佐伯市	上浦蒲戸福泊	自然流下	1	135	8,579	3,724	707
	佐伯市	計 29 事業		261	9,504	377,206	51,589	34,878
102	臼杵市	松原	自然流下	1	12	3,148	3	1,160
103	臼杵市	高山	自然流下	1	157	6,304	15	1,245
104	臼杵市	武山	両者併用	1	41	6,354	20	1,640
105	臼杵市	東神野	自然流下	4	192	12,538	0	6,794
106	臼杵市	中臼杵	自然流下	2	271	27,673	262	3,944
107	臼杵市	乙見	自然流下	1	75	8,966	1,930	0
108	臼杵市	南野津	両者併用	3	516	23,974	835	2,315
	臼杵市	計 7 事業		13	1,264	88,957	3,065	17,098
109	津久見市	深良津地区	自然流下	1	36	1,258	318	0
110	津久見市	保戸島・四浦東地区	両者併用	6	707	18,058	2,554	8,853
111	津久見市	久保泊・刀自ヶ浦	自然流下	1	68	4,097	1,755	0
112	津久見市	平岩	自然流下	1	45	3,412	2,760	0
	津久見市	計 4 事業		9	856	26,825	7,387	8,853
113	竹田市	泉水	両者併用	2	85	3,220	0	175
114	竹田市	妙見瀬の口	自然流下	1	78	14,900	8,389	139
115	竹田市	下片ヶ瀬	ポンプ加圧	1	54	2,917	20	200

記	料金体系	基本水量 (m ³)	基本料金 (円)	超過料金 (円)	メーター使用量 (円)	10m ³ 当たり使用量 (円)	事業 番号
配水管 (m)							
2,212,777	—	—	(平均) 927	(平均) 101	(平均) 3	(平均) 1,162	合計
5,860	口径	0	600	20	0	1,230	78
10,463	口径	0	600	20	0	1,230	79
14,443	口径	0	600	20	0	1,230	80
22,300	口径	0	600	20	0	1,230	81
32,721	口径	0	600	20	0	1,230	82
19,139	口径	0	600	20	0	1,230	83
30,160	口径	0	600	20	0	1,230	84
4,600	口径	0	600	20	0	1,230	85
280	口径	0	600	20	0	1,230	86
835	口径	0	600	20	0	1,230	87
2,764	口径	0	600	20	0	1,230	88
6,946	口径	0	600	20	0	1,230	89
8,513	口径	0	600	20	0	1,230	90
20,631	口径	0	600	20	0	1,230	91
11,024	口径	0	600	20	0	1,230	92
9,466	口径	0	600	20	0	1,230	93
8,825	口径	0	600	20	0	1,230	94
5,479	口径	0	600	20	0	1,230	95
3,988	口径	0	600	20	0	1,230	96
2,686	口径	0	600	20	0	1,230	97
5,156	口径	0	600	20	0	1,230	98
4,266	口径	0	600	20	0	1,230	99
21,095	口径	0	600	20	0	1,230	100
4,148	口径	0	600	20	0	1,230	101
290,739			(平均) 600	(平均) 20	(平均) 0	(平均) 1,230	
1,985	定額	0	315	0	0	315	102
5,044	用途	8	630	63	0	756	103
4,694	用途	8	630	63	0	756	104
5,744	用途	8	950	160	0	1,270	105
23,467	用途	8	950	160	0	1,270	106
7,036	定額	0	1,000	0	0	1,000	107
20,824	口径	8	950	160	0	1,270	108
68,794			(平均) 775	(平均) 87	(平均) 0	(平均) 948	
940	単一	10	1,050	84	0	1,050	109
6,651	単一	5	740	240	0	1,940	110
2,342	単一	10	1,050	84	0	1,050	111
652	単一	10	530	50	0	530	112
10,585			843	115	0	1,143	
3,045	用途	10	500	40	0	500	113
6,372	用途	5	525	157	0	1,312	114
2,697	用途	5	525	157	0	1,312	115

(3)簡易水道

⑤-4 配水池・総管路延長及び水道料金

事業 番号	簡易水道名称		配水池			総管路延長 (m)	総管路延長内	
			配水方式	池数 (池)	容量 (m ³)		導水管 (m)	送水管 (m)
合計			—	785	51,649	2,703,852	201,002	290,073
116	竹田市	戸上	両者併用	1	68	2,380	0	0
117	竹田市	松本	自然流下	1	208	8,724	845	2,648
118	竹田市	倉木	自然流下	1	15	1,859	367	0
119	竹田市	菅生	自然流下	2	90	7,146	0	2,885
120	竹田市	城原	自然流下	3	52	5,861	0	2,364
121	竹田市	荻	自然流下	19	1,578	110,981	3,659	11,178
122	竹田市	久住	自然流下	8	642	15,893	2,544	0
123	竹田市	都野	自然流下	4	348	18,142	200	0
124	竹田市	白丹	自然流下	1	90	4,933	2,033	0
125	竹田市	直入中央	自然流下	2	685	24,625	0	2,565
126	竹田市	神堤水道組合	自然流下	1	53	2,025	0	750
	竹田市	計 14 事業		47	4,046	223,606	18,057	22,904
127	豊後高田市	田染地区	自然流下	2	286	21,073	0	441
128	豊後高田市	大村団地	ポンプ加圧	1	55	1,250	200	0
129	豊後高田市	徳久保団地	ポンプ加圧	1	34	650	50	0
130	豊後高田市	松津地区	ポンプ加圧	1	60	1,082	15	0
131	豊後高田市	見目地区	自然流下	1	61	2,986	5	0
	豊後高田市	計 5 事業		6	496	27,041	270	441
132	杵築市	俣水	自然流下	2	134	10,613	2,950	0
133	杵築市	相原	自然流下	1	53	3,991	112	448
134	杵築市	豊洋	自然流下	4	476	24,957	696	1,207
135	杵築市	守江	自然流下	2	72	5,622	160	840
136	杵築市	篠原	自然流下	2	16	6,403	53	1,648
137	杵築市	池頭	自然流下	1	32	3,699	0	0
138	杵築市	山浦	自然流下	1	280	39,648	77	3,540
139	杵築市	久木野尾	自然流下	8	451	35,013	80	5,785
140	杵築市	向野	自然流下	4	119	16,329	110	2,811
	杵築市	計 9 事業		25	1,633	146,275	4,238	16,279
141	宇佐市	北馬城	自然流下	1	132	8,210	381	383
142	宇佐市	院内	自然流下	3	90	43,531	3,818	4,084
143	宇佐市	温見	自然流下	3	90	13,348	150	5,060
144	宇佐市	余	自然流下	4	150	10,563	1,022	455
145	宇佐市	高並	両者併用	9	179	16,162	731	2,338
146	宇佐市	西部	自然流下	8	228	16,677	150	7,903
147	宇佐市	日岳	自然流下	3	63	7,748	0	815
148	宇佐市	小田若林	自然流下	2	35	3,177	0	900
149	宇佐市	安心院	両者併用	6	1,062	26,744	0	4,056
150	宇佐市	釜ノ口	両者併用	4	32	7,010	170	650
151	宇佐市	深見	両者併用	9	385	47,925	0	17,411
152	宇佐市	佐田	両者併用	3	130	18,193	0	960
153	宇佐市	佐田南部	両者併用	1	42	9,951	0	290

配水管 (m)	料金体系	基本水量 (m ³)	基本料金 (円)	超過料金 (円)	メーター使用量 (円)	10m ³ 当たり使用量 (円)	事業 番号
2,212,777	—	—	(平均) 927	(平均) 101	(平均) 3	(平均) 1,162	合計
2,380	用途	5	525	157	0	1,312	116
5,231	口径	5	525	157	0	1,312	117
1,492	単一	1	500	50	0	1,000	118
4,261	用途	30	900	100	0	900	119
3,497	用途	15	250	15	0	250	120
96,144	用途	5	525	157	0	1,312	121
13,349	用途	5	525	157	0	1,312	122
17,942	用途	5	525	157	0	1,312	123
2,900	用途	5	525	157	0	1,312	124
22,060	用途	5	525	157	0	1,312	125
1,275	単一	10	700	80	0	700	126
182,645			(平均) 541	(平均) 121	(平均) 0	(平均) 1,083	
20,632	口径	8	780	135	0	1,050	127
1,050	口径	8	780	135	0	1,050	128
600	口径	8	780	135	0	1,050	129
1,067	口径	8	780	135	0	1,050	130
2,981	口径	8	780	135	0	1,050	131
26,330			(平均) 780	(平均) 135	(平均) 0	(平均) 1,050	
7,663	用途	5	800	150	50	1,050	132
3,431	用途	5	800	150	50	1,050	133
23,054	用途	5	800	150	50	1,050	134
4,622	用途	5	800	150	50	1,050	135
4,702	単一	0	200	60	0	800	136
3,699	単一	15	1,200	130	0	1,200	137
36,031	用途	5	800	150	50	1,050	138
29,148	用途	5	800	150	50	1,050	139
13,408	用途	5	800	150	50	1,050	140
125,758			(平均) 778	(平均) 138	(平均) 39	(平均) 1,039	
7,446	口径	8	1,155	152	0	1,510	141
35,629	用途	7	1,260	180	0	1,820	142
8,138	用途	7	1,260	180	0	1,820	143
9,086	用途	7	1,260	180	0	1,820	144
13,093	用途	7	1,260	180	0	1,820	145
8,624	用途	7	1,260	180	0	1,820	146
6,933	用途	7	1,260	180	0	1,820	147
2,277	定額	0	682	0	0	682	148
22,688	用途	7	840	157	0	1,310	149
6,190	用途	7	840	157	0	1,310	150
30,514	用途	7	840	157	0	1,310	151
17,233	用途	7	840	157	0	1,310	152
9,661	用途	7	840	157	0	1,310	153

(3)簡易水道

⑤-5 配水池・総管路延長及び水道料金

事業 番号	簡易水道名称		配水池			総管路延長 (m)	総管路延長内	
			配水方式	池数 (池)	容量 (m ³)		導水管 (m)	送水管 (m)
合計			—	785	51,649	2,703,852	201,002	290,073
154	宇佐市	尾立	自然流下	2	70	6,174	0	706
155	宇佐市	津房	自然流下	1	60	3,249	0	247
156	宇佐市	津房西部	両者併用	1	70	17,785	0	1,600
157	宇佐市	上ノ原	自然流下	2	216	10,807	0	695
158	宇佐市	天津	ポンプ加圧	1	519	47,895	0	0
	宇佐市	計 18 事業		63	3,553	315,149	6,422	48,553
159	豊後大野市	川辺	自然流下	2	108	4,098	75	70
160	豊後大野市	清川	両者併用	2	264	23,722	5,273	1,428
161	豊後大野市	緒方	両者併用	14	1,243	68,415	2,611	8,653
162	豊後大野市	上自在	自然流下	1	50	1,633	90	3
163	豊後大野市	朝地	自然流下	1	100	2,823	0	998
164	豊後大野市	大野	両者併用	2	705	28,276	1,272	1,055
165	豊後大野市	千歳	両者併用	6	1,060	69,554	4,212	3,234
166	豊後大野市	犬飼	両者併用	18	1,779	92,687	2,654	14,938
	豊後大野市	計 8 事業		46	5,309	291,208	16,187	30,379
167	由布市	庄内	両者併用	13	1,070	67,107	4,339	3,909
168	由布市	東部	両者併用	9	1,151	59,743	8,747	15,772
169	由布市	葦草	自然流下	3	126	6,672	879	0
170	由布市	阿蘇野	両者併用	1	141	14,367	308	0
171	由布市	櫟木	自然流下	2	23	4,615	0	0
172	由布市	直野内山	自然流下	1	68	16,270	0	0
173	由布市	時松	自然流下	1	627	6,068	118	1,450
174	由布市	朴木	自然流下	1	110	9,330	3,030	0
175	由布市	田代	自然流下	2	44	6,307	0	0
176	由布市	湯平	両者併用	2	431	10,046	36	3,000
177	由布市	下湯平	自然流下	1	84	5,461	825	147
178	由布市	若杉	#N/A	0	0	4,864	1,497	0
179	由布市	下津々良	自然流下	2	95	8,315	4,600	0
180	由布市	塚原	自然流下	1	184	15,101	80	4,825
	由布市	計 14 事業		39	4,154	234,266	24,459	29,103
181	国東市	竹田津	両者併用	2	210	9,909	133	31
182	国東市	櫛海	自然流下	1	73	1,070	0	180
183	国東市	千灯	自然流下	1	28	7,837	10	500
184	国東市	櫛来	自然流下	1	60	5,675	0	183
185	国東市	向田浜	自然流下	1	50	1,357	0	182
186	国東市	鶴川	自然流下	4	788	22,909	532	1,519
187	国東市	富来	自然流下	4	362	7,205	66	573
188	国東市	小原	自然流下	2	529	25,050	810	595
189	国東市	重藤住宅	自然流下	1	38	356	0	72
190	国東市	田深	両者併用	3	364	20,109	97	714

配水管 (m)	料金体系	基本水量 (m ³)	基本料金 (円)	超過料金 (円)	メーター使用量 (円)	10m ³ 当たり使用量 (円)	事業 番号
2,212,777	—	—	(平均) 927	(平均) 101	(平均) 3	(平均) 1,162	合計
5,468	用途	7	840	157	0	1,310	154
3,002	用途	7	840	157	0	1,310	155
16,185	用途	7	840	157	0	1,310	156
10,112	用途	7	840	157	0	1,310	157
47,895	口径	8	1,155	152	0	1,510	158
260,174			(平均) 1,006	(平均) 155	(平均) 0	(平均) 1,467	
3,953	用途	25	500	50	0	500	159
17,021	用途	8	1,170	158	0	1,480	160
57,151	用途	8	1,170	158	0	1,480	161
1,540	単一	1	100	50	0	550	162
1,825	単一	10	800	50	0	800	163
25,949	用途	8	1,170	158	0	1,480	164
62,108	用途	8	1,170	158	0	1,480	165
75,095	用途	8	1,170	158	0	1,480	166
244,642			(平均) 906	(平均) 118	(平均) 0	(平均) 1,156	
58,859	用途	10	1,260	162	0	1,260	167
35,224	用途	10	1,260	162	0	1,260	168
5,793	用途	10	1,260	162	0	1,260	169
14,059	用途	10	1,260	162	0	1,260	170
4,615	単一	10	1,500	10	0	1,500	171
16,270	用途	10	1,260	162	0	1,260	172
4,500	単一	6	700	100	0	1,100	173
6,300	単一	8	600	50	0	700	174
6,307	単一	5	700	100	0	1,200	175
7,010	用途	10	900	100	0	900	176
4,489	用途	10	900	100	0	900	177
3,367	定額	0	900	0	0	900	178
3,715	用途	10	900	100	0	900	179
10,196	用途	10	900	100	0	900	180
180,704			(平均) 1,021	(平均) 105	(平均) 0	(平均) 1,093	
9,745	単一	8	1,050	145	0	1,340	181
890	定額	0	833	0	0	833	182
7,327	単一	200	3,000	5	0	3,000	183
5,492	単一	15	1,000	30	0	1,000	184
1,175	単一	0	750	40	0	1,150	185
20,858	単一	8	1,050	145	0	1,340	186
6,566	単一	8	1,050	145	0	1,340	187
23,645	単一	8	1,050	145	0	1,340	188
284	単一	8	1,050	145	0	1,340	189
19,298	単一	8	1,050	145	0	1,340	190

(3)簡易水道

⑤-6 配水池・総管路延長及び水道料金

事業 番号	簡易水道名称		配水池			総管路延長 (m)	総管路延長内	
			配水方式	池数 (池)	容量 (m ³)		導水管 (m)	送水管 (m)
合計			—	785	51,649	2,703,852	201,002	290,073
191	国東市	来浦出水	自然流下	2	98	8,572	0	1,007
192	国東市	来浦浜	自然流下	1	26	3,864	0	456
193	国東市	来浦中央	自然流下	1	31	6,471	0	391
194	国東市	武蔵	自然流下	5	1,682	71,508	3,203	8,073
195	国東市	安岐	自然流下	4	1,153	41,985	2,618	2,312
196	国東市	下山口	自然流下	1	144	4,231	587	120
197	国東市	ハイテクニュータウン	自然流下	1	406	8,205	2,849	303
	国東市	計 17 事業		35	6,042	246,313	10,905	17,211
198	姫島村	姫島	自然流下	5	1,028	22,433	2,440	2,553
	姫島村	計 1 事業		5	1,028	22,433	2,440	2,553
199	日出町	豊岡	自然流下	1	120	4,697	730	0
200	日出町	南端	自然流下	4	115	3,870	50	903
201	日出町	西の一	自然流下	2	60	1,956	2	480
	日出町	計 3 事業		7	295	10,523	782	1,383
202	九重町	野上	両者併用	6	877	35,395	2,053	1,540
203	九重町	東飯田	自然流下	2	714	32,253	0	2,541
204	九重町	飯田	自然流下	2	308	13,351	0	3,544
205	九重町	串野	自然流下	1	18	2,916	0	1,240
206	九重町	粟野	自然流下	1	26	1,340	0	40
207	九重町	湯坪	自然流下	1	20	2,905	0	950
208	九重町	日向	自然流下	1	13	2,185	0	0
209	九重町	宝泉寺	自然流下	1	36	1,645	670	0
210	九重町	滝上	自然流下	1	30	3,985	1,848	0
211	九重町	須久保	自然流下	1	16	3,677	2,250	0
212	九重町	筋湯	自然流下	1	44	3,162	775	0
	九重町	計 11 事業		18	2,102	102,814	7,596	9,855
213	玖珠町	北山田	自然流下	1	388	17,361	274	780
214	玖珠町	小野原	自然流下	2	20	3,586	1,295	0
215	玖珠町	日出生本村	自然流下	1	28	4,927	3,367	0
216	玖珠町	内河野	ポンプ加圧	1	47	1,443	194	0
217	玖珠町	木牟田	自然流下	1	38	1,989	1,070	0
218	玖珠町	代太郎	自然流下	2	36	2,098	13	911
219	玖珠町	寺村	自然流下	1	20	1,938	250	0
220	玖珠町	北大隈	自然流下	2	30	1,887	585	0
221	玖珠町	中通	自然流下	1	20	2,056	300	0
222	玖珠町	錨田	自然流下	1	18	1,891	250	0
	玖珠町	計 10 事業		13	645	39,176	7,598	1,691
	県合計	222 事業	—	785	51,649	2,703,852	201,002	290,073

配水管 (m)	料金体系	基本水量 (m ³)	基本料金 (円)	超過料金 (円)	メーター使用量 (円)	10m ³ 当たり使用量 (円)	事業 番号
2,212,777	—	—	(平均) 927	(平均) 101	(平均) 3	(平均) 1,162	合計
7,565	単一	8	1,050	145	0	1,340	191
3,408	単一	0	500	60	0	1,100	192
6,080	単一	0	400	60	0	1,000	193
60,232	単一	8	1,050	145	0	1,340	194
37,055	単一	8	1,050	145	0	1,340	195
3,524	単一	8	1,050	145	0	1,340	196
5,053	単一	8	1,050	145	0	1,340	197
218,197			(平均) 1,061	(平均) 105	(平均) 0	(平均) 1,343	
17,440	用途	6	940	210	50	1,830	198
17,440			(平均) 940	(平均) 210	(平均) 50	(平均) 1,830	
3,967	用途	10	525	63	0	525	199
2,917	用途	10	525	63	0	525	200
1,474	用途	10	500	80	0	500	201
8,358			(平均) 517	(平均) 69	(平均) 0	(平均) 517	
31,802	口径	10	1,310	240	100	1,410	202
29,712	口径	10	1,310	240	100	1,410	203
9,807	口径	10	1,310	240	100	1,410	204
1,676	定額	0	700	0	0	700	205
1,300	定額	0	500	0	0	500	206
1,955	定額	0	100	0	0	100	207
2,185	単一	0	200	50	0	200	208
975	単一	0	700	10	0	800	209
2,137	単一	10	225	10	0	225	210
1,427	定額	0	250	0	0	250	211
2,387	用途	10	3,000	80	0	3,800	212
85,363			(平均) 873	(平均) 79	(平均) 27	(平均) 982	
16,307	用途	8	950	148	0	1,240	213
2,291	単一	10	150	15	0	150	214
1,560	単一	10	150	15	0	150	215
1,249	単一	10	710	80	0	710	216
919	単一	10	630	50	0	630	217
1,174	単一	10	710	80	0	710	218
1,688	定額	0	600	0	0	600	219
1,302	定額	0	500	0	0	500	220
1,756	定額	0	550	0	0	550	221
1,641	定額	0	1,000	0	0	1,000	222
29,887			(平均) 595	(平均) 39	(平均) 0	(平均) 624	
2,212,777	—	—	(平均) 927	(平均) 101	(平均) 3	(平均) 1,162	

(3)簡易水道

⑥-1 取水量・浄水量・給水量及び水質検査実施状況

事業 番号	簡易水道名称		計画1日 最大取水量 (m ³)	年間 取水量 (m ³)	浄水能力 (公称能力) (m ³)	年間 浄水量 (m ³)	計画1日 最大給水量 (m ³)
合計			72,240	15,260,750	65,835	14,768,956	64,686
1	大分市	森ノ木	35	11,933	33	11,933	35
2	大分市	上竹中	55	16,992	60	16,902	55
3	大分市	一尺屋	336	86,566	336	85,444	336
4	大分市	室生	45	7,491	45	7,491	45
5	大分市	田ノ浦	55	10,726	55	10,726	55
6	大分市	西部	1,231	193,253	1,063	158,862	1,231
	大分市	計 6 事業	1,757	326,961	1,592	291,358	1,757
7	別府市	天間・城島	65	15,766	74	12,928	65
	別府市	計 1 事業	65	15,766	74	12,928	65
8	中津市	土田地区	90	32,850	90	32,850	90
9	中津市	臼木住宅	24	2,506	24	2,506	24
10	中津市	成恒住宅	36	12,038	36	12,038	36
11	中津市	アメニティかみまくさ	36	8,796	36	8,796	36
12	中津市	下田口	64	20,174	64	20,174	64
13	中津市	樋田地区	168	28,890	168	28,890	168
14	中津市	上曾木地区	46	8,919	46	8,919	46
15	中津市	下曾木地区	41	8,660	41	8,660	41
16	中津市	平田地区	533	92,415	520	92,415	533
17	中津市	百谷地区	80	6,822	80	6,822	80
18	中津市	島地区	45	9,515	45	9,515	45
19	中津市	嶋良・山移地区統合	204	32,041	204	32,041	204
20	中津市	山浦地区	31	6,769	31	6,769	31
21	中津市	柿坂地区	106	38,690	106	38,690	106
22	中津市	守実	710	188,290	710	188,290	710
23	中津市	草本・小屋川	150	27,588	150	27,588	150
24	中津市	槻木	48	7,943	48	7,943	48
	中津市	計 17 事業	2,412	532,906	2,399	532,906	2,412
25	日田市	石松地区	177	49,106	177	49,106	177
26	日田市	関地区	106	18,242	106	18,242	106
27	日田市	尾当地区	44	6,482	44	6,482	44
28	日田市	小迫地区	180	96,470	180	96,470	180
29	日田市	北友田地区	145	29,982	145	29,982	145
30	日田市	小ヶ瀬地区	45	19,319	45	19,319	45
31	日田市	杷木山地区	25	10,572	25	10,572	25
32	日田市	川崎地区	30	14,592	30	14,592	30
33	日田市	祝原地区	51	6,722	30	6,722	51
34	日田市	元宮地区	38	11,140	38	11,140	38
35	日田市	串川二丁目	24	6,059	24	6,059	24
36	日田市	日の本地区	61	9,810	61	9,810	61
37	日田市	荒平地区	37	6,415	37	6,415	37
38	日田市	北部	536	68,115	536	68,115	536

年間 給水量 (m ³)	実績1日 最大給水量 (m ³)	実績1日 平均給水量 (m ³)	水質検査実施機関			事業 番号
			毎日項目	毎月項目	全項目	
14,628,986	53,936	40,084	—	—	—	合計
11,933	0	33	自己検査	指定検査機関	指定検査機関	1
16,902	55	46	自己検査	指定検査機関	指定検査機関	2
85,444	364	234	その他	自己検査	自己検査	3
7,491	35	21	その他	自己検査	自己検査	4
10,726	49	29	その他	自己検査	自己検査	5
158,862	709	435	その他	自己検査	自己検査	6
291,358	1,212	798				
12,928	73	35	その他	自己検査	指定検査機関	7
12,928	73	35				
32,850	90	90	自己検査	指定検査機関	指定検査機関	8
2,506	6	7	自己検査	指定検査機関	指定検査機関	9
12,038	32	33	自己検査	指定検査機関	指定検査機関	10
8,796	24	24	自己検査	指定検査機関	指定検査機関	11
20,174	55	55	自己検査	指定検査機関	指定検査機関	12
28,890	77	79	自己検査	指定検査機関	指定検査機関	13
8,919	27	24	自己検査	指定検査機関	指定検査機関	14
8,660	25	24	自己検査	指定検査機関	指定検査機関	15
92,415	462	253	自己検査	指定検査機関	指定検査機関	16
6,822	23	19	自己検査	指定検査機関	指定検査機関	17
9,515	22	26	自己検査	指定検査機関	指定検査機関	18
32,041	151	88	自己検査	指定検査機関	指定検査機関	19
6,769	22	19	自己検査	指定検査機関	指定検査機関	20
38,690	106	106	自己検査	指定検査機関	指定検査機関	21
188,290	680	516	自己検査	指定検査機関	指定検査機関	22
27,588	100	76	自己検査	指定検査機関	指定検査機関	23
7,943	29	22	自己検査	指定検査機関	指定検査機関	24
532,906	1,931	1,461				
49,106	151	135	自己検査	指定検査機関	指定検査機関	25
18,242	62	50	自己検査	指定検査機関	指定検査機関	26
6,482	28	18	自己検査	指定検査機関	指定検査機関	27
96,470	183	264	自己検査	指定検査機関	指定検査機関	28
29,982	118	82	自己検査	指定検査機関	指定検査機関	29
19,319	73	53	自己検査	指定検査機関	指定検査機関	30
10,572	47	29	自己検査	指定検査機関	指定検査機関	31
14,592	35	40	自己検査	指定検査機関	指定検査機関	32
6,722	35	18	自己検査	指定検査機関	指定検査機関	33
11,140	36	31	自己検査	指定検査機関	指定検査機関	34
6,059	43	17	自己検査	指定検査機関	指定検査機関	35
9,810	34	27	自己検査	指定検査機関	指定検査機関	36
6,415	32	18	自己検査	指定検査機関	指定検査機関	37
68,115	196	187	自己検査	指定検査機関	指定検査機関	38

(3)簡易水道

⑥-2 取水量・浄水量・給水量及び水質検査実施状況

事業 番号	簡易水道名称		計画1日 最大取水量 (m ³)	年間 取水量 (m ³)	浄水能力 (公称能力) (m ³)	年間 浄水量 (m ³)	計画1日 最大給水量 (m ³)
合計			72,240	15,260,750	65,835	14,768,956	64,686
39	日田市	東部第2	666	98,604	666	98,604	666
40	日田市	八幡地区	51	4,630	51	4,630	51
41	日田市	山田地区	97	13,099	97	13,099	97
42	日田市	緑町地区	90	6,889	90	6,889	90
43	日田市	殿町地区	36	3,807	36	3,807	36
44	日田市	大野本村地区	111	23,616	111	23,616	111
45	日田市	出野星払地区	50	11,699	50	11,699	50
46	日田市	赤石	282	31,987	282	31,987	282
47	日田市	浦方地区	61	8,357	61	8,357	61
48	日田市	下方地区	52	11,332	52	11,332	52
49	日田市	鯛生地区	40	8,670	40	8,670	40
50	日田市	市ノ瀬地区	32	7,746	32	7,746	32
51	日田市	栃野地区	256	70,199	228	70,199	256
52	日田市	野田地区	40	5,291	40	5,291	40
53	日田市	都留・川原地区	170	49,403	40	49,403	170
54	日田市	葉迫・畑中地区	38	6,116	38	6,116	38
55	日田市	小平・小川原地区	109	29,860	109	29,860	109
56	日田市	雉谷地区	85	21,015	85	21,015	85
57	日田市	浦地区	28	5,153	28	5,153	28
58	日田市	笹野地区	75	3,080	75	3,080	75
59	日田市	若林・片仁田地区	30	10,707	30	10,707	30
60	日田市	白草地区	62	4,413	32	4,413	62
61	日田市	中央地区	707	181,648	707	181,648	707
62	日田市	鎌手・小五馬	143	27,983	143	27,983	143
63	日田市	天ヶ瀬	1,300	323,648	1,300	323,648	1,300
64	日田市	高塚	150	30,764	150	30,764	150
65	日田市	女子畑地区	339	106,932	339	106,932	339
66	日田市	中川	212	34,933	212	34,933	212
67	日田市	本城1	50	10,385	50	10,385	50
68	日田市	五馬本村	106	16,360	50	16,360	106
69	日田市	近原・見折谷	55	18,544	55	18,544	55
70	日田市	合田	65	21,667	65	21,667	65
71	日田市	尾戸・宮園	35	10,902	35	10,902	35
72	日田市	出口3番組	32	8,120	32	8,120	32
	日田市	計 48 事業	7,154	1,580,585	6,889	1,580,585	7,154
73	佐伯市	上浦長田	150	14,637	150	14,637	150
74	佐伯市	上浦夏井	140	24,306	140	24,306	140
75	佐伯市	上浦浅海井	1,200	165,752	1,200	165,752	1,200
76	佐伯市	宇目小野市	350	88,884	350	88,884	350
77	佐伯市	宇目大原	92	21,341	92	21,341	92

年間 給水量 (m ³)	実績1日 最大給水量 (m ³)	実績1日 平均給水量 (m ³)	水質検査実施機関			事業 番号
			毎日項目	毎月項目	全項目	
14,628,986	53,936	40,084	—	—	—	合計
98,604	310	270	自己検査	指定検査機関	指定検査機関	39
4,630	13	13	自己検査	指定検査機関	指定検査機関	40
13,099	43	36	自己検査	指定検査機関	指定検査機関	41
6,889	28	19	自己検査	指定検査機関	指定検査機関	42
3,807	18	10	自己検査	指定検査機関	指定検査機関	43
23,616	74	65	自己検査	指定検査機関	指定検査機関	44
11,699	36	32	自己検査	指定検査機関	指定検査機関	45
31,987	100	88	自己検査	指定検査機関	指定検査機関	46
8,357	26	23	自己検査	指定検査機関	指定検査機関	47
11,332	35	31	自己検査	指定検査機関	指定検査機関	48
8,670	27	24	自己検査	指定検査機関	指定検査機関	49
7,746	24	21	自己検査	指定検査機関	指定検査機関	50
70,199	219	192	自己検査	指定検査機関	指定検査機関	51
5,291	16	14	自己検査	指定検査機関	指定検査機関	52
49,403	154	135	自己検査	指定検査機関	指定検査機関	53
6,116	19	17	自己検査	指定検査機関	指定検査機関	54
29,860	93	82	自己検査	指定検査機関	指定検査機関	55
21,015	83	58	自己検査	指定検査機関	指定検査機関	56
5,153	16	14	自己検査	指定検査機関	指定検査機関	57
3,080	10	8	自己検査	指定検査機関	指定検査機関	58
10,707	33	29	自己検査	指定検査機関	指定検査機関	59
4,413	14	12	自己検査	指定検査機関	指定検査機関	60
181,648	566	498	自己検査	指定検査機関	指定検査機関	61
27,983	87	77	自己検査	指定検査機関	指定検査機関	62
323,648	1,008	887	自己検査	指定検査機関	指定検査機関	63
30,764	96	84	自己検査	指定検査機関	指定検査機関	64
106,932	333	293	自己検査	指定検査機関	指定検査機関	65
34,933	109	96	自己検査	指定検査機関	指定検査機関	66
10,385	32	28	自己検査	指定検査機関	指定検査機関	67
16,360	32	45	自己検査	指定検査機関	指定検査機関	68
18,544	58	51	自己検査	指定検査機関	指定検査機関	69
21,667	67	59	自己検査	指定検査機関	指定検査機関	70
10,902	34	30	自己検査	指定検査機関	指定検査機関	71
8,120	32	22	自己検査	指定検査機関	指定検査機関	72
1,580,585	4,918	4,332				
14,637	45	40	自己検査	指定検査機関	指定検査機関	73
24,306	79	67	自己検査	指定検査機関	指定検査機関	74
165,752	538	454	自己検査	指定検査機関	指定検査機関	75
88,884	282	244	自己検査	指定検査機関	指定検査機関	76
21,341	64	58	自己検査	指定検査機関	指定検査機関	77

(3)簡易水道

⑥-3 取水量・浄水量・給水量及び水質検査実施状況

事業 番号	簡易水道名称		計画1日 最大取水量 (m ³)	年間 取水量 (m ³)	浄水能力 (公称能力) (m ³)	年間 浄水量 (m ³)	計画1日 最大給水量 (m ³)
合計			72,240	15,260,750	65,835	14,768,956	64,686
78	佐伯市	宇目上津小野	40	11,009	40	11,009	40
79	佐伯市	宇目田原	200	58,149	200	58,149	200
80	佐伯市	宇目重岡	280	33,062	280	33,062	280
81	佐伯市	宇目東部	775	100,696	704	100,696	704
82	佐伯市	直川中央	935	267,719	850	267,719	850
83	佐伯市	直川川原木	295	104,059	295	104,059	295
84	佐伯市	鶴見中央	2,250	593,610	2,250	593,610	2,250
85	佐伯市	鶴見中越浦	150	8,208	150	8,208	150
86	佐伯市	鶴見梶寄浦	120	22,896	120	22,896	120
87	佐伯市	鶴見丹賀浦	60	4,243	60	4,243	60
88	佐伯市	鶴見大島	220	18,538	200	18,538	200
89	佐伯市	米水津浦代小浦竹野浦	610	148,031	610	148,031	610
90	佐伯市	米水津色利・宮野浦	770	222,532	750	222,532	750
91	佐伯市	蒲江	1,644	419,587	1,644	419,587	1,644
92	佐伯市	蒲江畑野浦	590	164,407	590	164,407	590
93	佐伯市	蒲江丸市尾	270	57,142	270	57,142	270
94	佐伯市	蒲江森崎	304	85,694	288	85,694	288
95	佐伯市	蒲江楠本	180	49,093	180	49,093	180
96	佐伯市	蒲江猪串	174	42,966	174	42,966	174
97	佐伯市	蒲江尾浦	183	50,781	171	50,781	171
98	佐伯市	蒲江葛原	96	20,949	71	20,949	71
99	佐伯市	蒲江波当津	87	17,289	87	17,289	87
100	佐伯市	蒲江下入津	550	194,060	550	194,060	550
101	佐伯市	上浦蒲戸福泊	140	31,370	126	31,370	126
	佐伯市	計 29 事業	12,855	3,041,010	12,592	3,041,010	12,592
102	臼杵市	松原	33	8,614	30	8,614	30
103	臼杵市	高山	429	54,477	390	54,477	390
104	臼杵市	武山	104	11,736	104	11,736	104
105	臼杵市	東神野	68	7,651	68	7,651	68
106	臼杵市	中臼杵	265	56,454	265	56,454	265
107	臼杵市	乙見	63	10,409	63	10,409	63
108	臼杵市	南野津	300	67,910	300	65,975	300
	臼杵市	計 7 事業	1,262	217,251	1,220	215,316	1,220
109	津久見市	深良津地区	36	11,708	36	11,208	36
110	津久見市	保戸島・四浦東地区	616	93,550	560	84,337	560
111	津久見市	久保泊・刀自ヶ浦	86	17,766	86	17,266	86
112	津久見市	平岩	18	6,570	18	6,400	18
	津久見市	計 4 事業	756	129,594	700	119,211	700
113	竹田市	泉水	106	18,227	106	18,227	106
114	竹田市	妙見瀬の口	160	19,527	159	19,527	160
115	竹田市	下片ヶ瀬	99	11,162	99	11,162	99

年間 給水量 (m ³)	実績1日 最大給水量 (m ³)	実績1日 平均給水量 (m ³)	水質検査実施機関			事業 番号
			毎日項目	毎月項目	全項目	
14,628,986	53,936	40,084	—	—	—	合計
11,009	36	30	自己検査	指定検査機関	指定検査機関	78
58,149	196	159	自己検査	指定検査機関	指定検査機関	79
33,062	123	91	自己検査	指定検査機関	指定検査機関	80
100,696	345	276	自己検査	指定検査機関	指定検査機関	81
267,719	706	733	自己検査	指定検査機関	指定検査機関	82
104,059	280	285	自己検査	指定検査機関	指定検査機関	83
593,610	1,385	1,626	自己検査	指定検査機関	指定検査機関	84
8,208	29	22	自己検査	指定検査機関	指定検査機関	85
22,896	68	63	自己検査	指定検査機関	指定検査機関	86
4,243	17	12	自己検査	指定検査機関	指定検査機関	87
18,538	61	51	自己検査	指定検査機関	指定検査機関	88
148,031	434	406	自己検査	指定検査機関	指定検査機関	89
222,532	622	610	自己検査	指定検査機関	指定検査機関	90
419,587	1,408	1,150	自己検査	指定検査機関	指定検査機関	91
164,407	509	450	自己検査	指定検査機関	指定検査機関	92
57,142	217	157	自己検査	指定検査機関	指定検査機関	93
85,694	233	235	自己検査	指定検査機関	指定検査機関	94
49,093	159	135	自己検査	指定検査機関	指定検査機関	95
42,966	141	118	自己検査	指定検査機関	指定検査機関	96
50,781	134	139	自己検査	指定検査機関	指定検査機関	97
20,949	77	57	自己検査	指定検査機関	指定検査機関	98
17,289	63	47	自己検査	指定検査機関	指定検査機関	99
194,060	467	532	自己検査	指定検査機関	指定検査機関	100
31,370	104	86	自己検査	指定検査機関	指定検査機関	101
3,041,010	8,822	8,333				
8,614	25	24	自己検査	指定検査機関	指定検査機関	102
51,152	266	140	自己検査	指定検査機関	指定検査機関	103
11,736	31	32	自己検査	指定検査機関	指定検査機関	104
7,651	37	21	自己検査	指定検査機関	指定検査機関	105
56,454	252	155	自己検査	指定検査機関	指定検査機関	106
9,786	32	27	自己検査	指定検査機関	指定検査機関	107
63,534	240	174	自己検査	指定検査機関	指定検査機関	108
208,927	883	573				
10,708	36	29	自己検査	指定検査機関	指定検査機関	109
82,337	360	226	自己検査	指定検査機関	指定検査機関	110
16,766	48	46	自己検査	指定検査機関	指定検査機関	111
6,200	18	17	自己検査	指定検査機関	指定検査機関	112
116,011	462	318				
18,227	78	50	自己検査	指定検査機関	指定検査機関	113
19,527	74	53	自己検査	指定検査機関	指定検査機関	114
11,162	47	31	自己検査	指定検査機関	指定検査機関	115

(3)簡易水道

⑥-4 取水量・浄水量・給水量及び水質検査実施状況

事業 番号	簡易水道名称		計画1日 最大取水量 (m ³)	年間 取水量 (m ³)	浄水能力 (公称能力) (m ³)	年間 浄水量 (m ³)	計画1日 最大給水量 (m ³)
合計			72,240	15,260,750	65,835	14,768,956	64,686
116	竹田市	戸上	141	12,370	141	12,370	141
117	竹田市	松本	235	39,949	0	39,949	235
118	竹田市	倉木	26	8,272	26	8,272	26
119	竹田市	菅生	117	41,707	117	41,707	117
120	竹田市	城原	75	15,160	75	15,160	75
121	竹田市	萩	2,300	283,303	2,428	283,303	2,300
122	竹田市	久住	998	107,748	677	107,748	550
123	竹田市	都野	825	93,467	550	93,467	550
124	竹田市	白丹	121	21,064	110	21,064	110
125	竹田市	直入中央	685	128,146	685	128,146	685
126	竹田市	神堤水道組合	32	6,551	32	6,551	32
	竹田市	計 14 事業	5,920	806,653	5,205	806,653	5,186
127	豊後高田市	田染地区	280	50,812	280	50,812	280
128	豊後高田市	大村団地	55	10,328	55	10,328	55
129	豊後高田市	徳久保団地	34	6,911	34	6,911	34
130	豊後高田市	松津地区	39	6,384	39	6,384	39
131	豊後高田市	見目地区	61	13,003	61	13,003	61
	豊後高田市	計 5 事業	469	87,438	469	87,438	469
132	杵築市	俣水	125	17,992	108	17,810	125
133	杵築市	相原	50	18,250	50	18,182	50
134	杵築市	豊洋	387	84,237	374	83,394	374
135	杵築市	守江	497	63,985	50	63,345	245
136	杵築市	篠原	71	7,082	108	7,010	71
137	杵築市	池頭	66	22,760	66	22,532	66
138	杵築市	山浦	655	80,618	655	79,811	655
139	杵築市	久木野尾	456	61,387	655	60,773	456
140	杵築市	向野	145	44,831	145	44,382	145
	杵築市	計 9 事業	2,452	401,142	2,211	397,239	2,187
141	宇佐市	北馬城	288	22,245	132	22,245	120
142	宇佐市	院内	1,320	259,324	1,200	259,324	1,200
143	宇佐市	温見	60	14,838	60	14,838	60
144	宇佐市	余	155	26,198	155	26,198	155
145	宇佐市	高並	125	19,854	125	19,854	125
146	宇佐市	西部	127	20,428	127	20,428	127
147	宇佐市	日岳	78	7,606	78	7,606	78
148	宇佐市	小田若林	60	27,273	60	27,273	60
149	宇佐市	安心院	1,340	315,062	1,240	315,062	1,240
150	宇佐市	釜ノ口	60	28,487	60	28,487	60
151	宇佐市	深見	920	121,825	920	121,825	920
152	宇佐市	佐田	205	81,206	205	81,206	205
153	宇佐市	佐田南部	63	21,622	63	21,622	63

年間 給水量 (m ³)	実績1日 最大給水量 (m ³)	実績1日 平均給水量 (m ³)	水質検査実施機関			事業 番号
			毎日項目	毎月項目	全項目	
14,628,986	53,936	40,084	—	—	—	合計
12,370	55	34	自己検査	指定検査機関	指定検査機関	116
39,949	134	109	自己検査	指定検査機関	指定検査機関	117
8,203	25	22	自己検査	指定検査機関	指定検査機関	118
41,015	117	112	自己検査	指定検査機関	指定検査機関	119
15,153	38	42	自己検査	指定検査機関	指定検査機関	120
283,303	1,556	776	自己検査	指定検査機関	指定検査機関	121
107,748	490	295	自己検査	指定検査機関	指定検査機関	122
93,467	825	256	自己検査	指定検査機関	指定検査機関	123
21,064	121	58	自己検査	指定検査機関	指定検査機関	124
128,146	520	351	自己検査	指定検査機関	指定検査機関	125
6,551	30	18	自己検査	指定検査機関	指定検査機関	126
805,885	4,110	2,207				
50,812	156	139	自己検査	指定検査機関	指定検査機関	127
10,328	33	28	自己検査	指定検査機関	指定検査機関	128
6,911	24	19	自己検査	指定検査機関	指定検査機関	129
6,384	22	17	自己検査	指定検査機関	指定検査機関	130
13,003	45	36	自己検査	指定検査機関	指定検査機関	131
87,438	280	239				
17,790	86	49	自己検査	指定検査機関	指定検査機関	132
18,158	78	50	自己検査	指定検査機関	指定検査機関	133
83,262	292	228	自己検査	指定検査機関	指定検査機関	134
63,245	220	173	自己検査	指定検査機関	指定検査機関	135
7,007	22	19	自己検査	指定検査機関	指定検査機関	136
22,525	66	62	自己検査	指定検査機関	指定検査機関	137
79,558	387	218	自己検査	指定検査機関	指定検査機関	138
60,580	439	166	自己検査	指定検査機関	指定検査機関	139
44,311	145	121	自己検査	指定検査機関	指定検査機関	140
396,436	1,735	1,086				
22,245	112	61	自己検査	指定検査機関	指定検査機関	141
259,324	1,188	710	自己検査	指定検査機関	指定検査機関	142
14,838	57	41	自己検査	指定検査機関	指定検査機関	143
26,198	151	72	自己検査	指定検査機関	指定検査機関	144
19,854	119	54	自己検査	指定検査機関	指定検査機関	145
20,428	125	56	自己検査	指定検査機関	指定検査機関	146
7,606	76	21	自己検査	指定検査機関	指定検査機関	147
27,273	58	75	自己検査	指定検査機関	指定検査機関	148
315,062	1,235	863	自己検査	指定検査機関	指定検査機関	149
28,487	59	78	自己検査	指定検査機関	指定検査機関	150
121,825	913	334	自己検査	指定検査機関	指定検査機関	151
81,206	201	222	自己検査	指定検査機関	指定検査機関	152
21,622	60	59	自己検査	指定検査機関	指定検査機関	153

(3)簡易水道

⑥-5 取水量・浄水量・給水量及び水質検査実施状況

事業 番号	簡易水道名称		計画1日 最大取水量 (m ³)	年間 取水量 (m ³)	浄水能力 (公称能力) (m ³)	年間 浄水量 (m ³)	計画1日 最大給水量 (m ³)
合計			72,240	15,260,750	65,835	14,768,956	64,686
154	宇佐市	尾立	120	50,588	120	50,588	120
155	宇佐市	津房	124	45,100	124	45,100	124
156	宇佐市	津房西部	120	62,339	120	62,339	120
157	宇佐市	上ノ原	230	37,242	230	37,242	230
158	宇佐市	天津	936	63,751	912	63,751	860
	宇佐市	計 18 事業	6,331	1,224,988	5,931	1,224,988	5,867
159	豊後大野市	川辺	138	25,435	138	25,435	138
160	豊後大野市	清川	469	96,155	389	96,155	389
161	豊後大野市	緒方	1,349	394,104	1,349	394,104	1,349
162	豊後大野市	上自在	85	17,123	85	17,123	85
163	豊後大野市	朝地	76	26,500	100	21,200	76
164	豊後大野市	大野	936	202,962	936	187,437	936
165	豊後大野市	千歳	2,964	196,795	1,341	156,560	1,130
166	豊後大野市	犬飼	4,793	523,507	2,283	508,306	1,746
	豊後大野市	計 8 事業	10,810	1,482,581	6,621	1,406,320	5,849
167	由布市	庄内	1,650	858,000	1,500	664,677	1,500
168	由布市	東部	1,167	362,126	1,500	275,045	1,100
169	由布市	葦草	129	45,000	125	29,317	125
170	由布市	阿蘇野	209	50,000	190	19,642	190
171	由布市	櫟木	44	16,050	44	15,350	44
172	由布市	直野内山	43	5,317	43	5,191	43
173	由布市	時松	109	9,890	109	9,843	109
174	由布市	朴木	81	16,470	81	15,980	81
175	由布市	田代	33	9,080	33	9,077	33
176	由布市	湯平	510	124,177	510	124,177	510
177	由布市	下湯平	80	36,539	80	36,539	80
178	由布市	若杉	36	7,251	36	7,251	36
179	由布市	下津々良	32	8,634	32	8,634	32
180	由布市	塚原	200	42,083	200	42,083	200
	由布市	計 14 事業	4,323	1,590,617	4,483	1,262,806	4,083
181	国東市	竹田津	255	27,977	241	27,977	241
182	国東市	櫛海	120	4,993	49	4,993	49
183	国東市	千灯	23	4,314	23	4,314	23
184	国東市	櫛来	100	20,757	90	20,757	90
185	国東市	向田浜	36	3,450	36	3,450	36
186	国東市	鶴川	1,300	338,656	1,300	338,656	1,300
187	国東市	富来	510	133,879	510	133,879	510
188	国東市	小原	1,120	264,624	920	264,624	920
189	国東市	重藤住宅	50	20,839	50	20,839	50
190	国東市	田深	800	268,984	800	268,984	800

年間 給水量 (m ³)	実績1日 最大給水量 (m ³)	実績1日 平均給水量 (m ³)	水質検査実施機関			事業 番号
			毎日項目	毎月項目	全項目	
14,628,986	53,936	40,084	—	—	—	合計
50,588	111	139	自己検査	指定検査機関	指定検査機関	154
45,100	119	124	自己検査	指定検査機関	指定検査機関	155
62,339	114	171	自己検査	指定検査機関	指定検査機関	156
37,242	225	102	自己検査	指定検査機関	指定検査機関	157
63,751	333	175	自己検査	指定検査機関	指定検査機関	158
1,224,988	5,256	3,357				
25,435	111	70	自己検査	指定検査機関	指定検査機関	159
96,155	362	263	自己検査	指定検査機関	指定検査機関	160
367,862	1,034	1,008	自己検査	指定検査機関	指定検査機関	161
17,123	0	47	自己検査	指定検査機関	指定検査機関	162
18,000	76	49	自己検査	指定検査機関	指定検査機関	163
187,437	636	514	自己検査	指定検査機関	指定検査機関	164
156,560	961	429	自己検査	指定検査機関	指定検査機関	165
508,306	1,526	1,393	自己検査	指定検査機関	指定検査機関	166
1,376,878	4,706	3,773				
664,677	2,100	1,821	自己検査	指定検査機関	指定検査機関	167
275,045	1,172	754	自己検査	指定検査機関	指定検査機関	168
29,317	215	80	自己検査	指定検査機関	指定検査機関	169
19,642	154	54	自己検査	指定検査機関	指定検査機関	170
15,250	43	42	自己検査	指定検査機関	指定検査機関	171
5,191	51	14	自己検査	指定検査機関	指定検査機関	172
9,440	31	26	自己検査	指定検査機関	指定検査機関	173
15,653	42	43	自己検査	指定検査機関	指定検査機関	174
9,077	27	25	自己検査	指定検査機関	指定検査機関	175
124,177	800	340	自己検査	指定検査機関	指定検査機関	176
36,539	149	100	自己検査	指定検査機関	指定検査機関	177
7,251	32	20	自己検査	指定検査機関	指定検査機関	178
8,634	67	24	自己検査	指定検査機関	指定検査機関	179
42,083	268	115	自己検査	指定検査機関	指定検査機関	180
1,261,976	5,151	3,458				
27,428	234	75	自己検査	指定検査機関	指定検査機関	181
4,993	15	14	自己検査	指定検査機関	指定検査機関	182
4,314	12	12	自己検査	指定検査機関	指定検査機関	183
20,757	56	57	自己検査	指定検査機関	指定検査機関	184
3,450	18	9	自己検査	指定検査機関	指定検査機関	185
332,016	2,411	910	自己検査	指定検査機関	指定検査機関	186
131,254	569	360	自己検査	指定検査機関	指定検査機関	187
259,435	1,065	711	自己検査	指定検査機関	指定検査機関	188
20,430	73	56	自己検査	指定検査機関	指定検査機関	189
263,710	907	722	自己検査	指定検査機関	指定検査機関	190

(3)簡易水道

⑥-6 取水量・浄水量・給水量及び水質検査実施状況

事業 番号	簡易水道名称		計画1日 最大取水量 (m ³)	年間 取水量 (m ³)	浄水能力 (公称能力) (m ³)	年間 浄水量 (m ³)	計画1日 最大給水量 (m ³)
合計			72,240	15,260,750	65,835	14,768,956	64,686
191	国東市	来浦出水	216	45,124	173	45,124	173
192	国東市	来浦浜	76	15,600	76	15,600	76
193	国東市	来浦中央	92	29,043	92	29,043	92
194	国東市	武蔵	2,500	463,693	2,500	463,693	2,500
195	国東市	安岐	2,090	561,493	2,090	561,493	2,090
196	国東市	下山口	132	50,815	132	50,815	132
197	国東市	ハイテクニュータウン	513	65,540	513	65,540	513
	国東市	計 17 事業	9,933	2,319,781	9,595	2,319,781	9,595
198	姫島村	姫島	1,760	262,214	1,600	248,982	1,600
	姫島村	計 1 事業	1,760	262,214	1,600	248,982	1,600
199	日出町	豊岡	450	126,843	450	126,843	450
200	日出町	南端	175	25,202	175	25,202	175
201	日出町	西の一	75	16,059	75	16,059	75
	日出町	計 3 事業	700	168,104	700	168,104	700
202	九重町	野上	911	332,515	798	332,186	911
203	九重町	東飯田	830	292,755	830	292,755	830
204	九重町	飯田	298	99,201	798	99,201	298
205	九重町	串野	65	23,725	35	23,725	65
206	九重町	栗野	59	19,512	35	12,775	59
207	九重町	湯坪	33	8,745	33	6,388	33
208	九重町	日向	16	5,840	16	5,840	16
209	九重町	宝泉寺	45	16,245	16	13,520	45
210	九重町	滝上	36	13,140	36	13,140	36
211	九重町	須久保	23	8,395	23	8,144	23
212	九重町	筋湯	48	17,520	48	17,520	48
	九重町	計 11 事業	2,364	837,593	2,668	825,194	2,364
213	玖珠町	北山田	560	142,834	560	142,834	560
214	玖珠町	小野原	40	6,015	39	5,465	39
215	玖珠町	日出生本村	41	12,194	41	12,194	41
216	玖珠町	内河野	69	11,010	44	11,010	44
217	玖珠町	木牟田	28	9,285	26	9,079	26
218	玖珠町	代太郎	38	9,971	35	9,971	35
219	玖珠町	寺村	47	14,545	47	12,119	47
220	玖珠町	北大隈	45	15,053	45	12,960	45
221	玖珠町	中通	29	7,678	29	6,911	29
222	玖珠町	錨田	20	6,981	20	5,594	20
	玖珠町	計 10 事業	917	235,566	886	228,137	886
	県合計	222 事業	72,240	15,260,750	65,835	14,768,956	64,686

年間 給水量 (m ³)	実績1日 最大給水量 (m ³)	実績1日 平均給水量 (m ³)	水質検査実施機関			事業 番号
			毎日項目	毎月項目	全項目	
14,628,986	53,936	40,084	—	—	—	合計
44,239	197	121	自己検査	指定検査機関	指定検査機関	191
15,600	70	43	自己検査	指定検査機関	指定検査機関	192
29,043	92	80	自己検査	指定検査機関	指定検査機関	193
460,415	1,527	1,261	自己検査	指定検査機関	指定検査機関	194
522,113	1,871	1,430	自己検査	指定検査機関	指定検査機関	195
49,819	193	136	自己検査	指定検査機関	指定検査機関	196
54,228	406	149	自己検査	指定検査機関	指定検査機関	197
2,243,244	9,716	6,146				
228,510	950	626	自己検査	指定検査機関	指定検査機関	198
228,510	950	626				
126,843	368	348	自己検査	指定検査機関	指定検査機関	199
25,202	79	69	自己検査	指定検査機関	指定検査機関	200
16,059	49	44	自己検査	指定検査機関	指定検査機関	201
168,104	496	461				
330,697	911	906	自己検査	指定検査機関	指定検査機関	202
292,755	830	802	自己検査	指定検査機関	指定検査機関	203
99,201	298	272	自己検査	指定検査機関	指定検査機関	204
23,725	65	65	自己検査	指定検査機関	指定検査機関	205
12,775	48	35	自己検査	指定検査機関	指定検査機関	206
6,388	21	18	自己検査	指定検査機関	指定検査機関	207
5,821	16	16	自己検査	指定検査機関	指定検査機関	208
13,520	44	37	自己検査	指定検査機関	指定検査機関	209
13,140	36	36	自己検査	指定検査機関	指定検査機関	210
8,144	36	22	自己検査	指定検査機関	指定検査機関	211
17,520	48	48	自己検査	指定検査機関	指定検査機関	212
823,686	2,353	2,257				
142,834	560	391	自己検査	指定検査機関	指定検査機関	213
5,465	39	15	自己検査	指定検査機関	指定検査機関	214
12,194	41	33	自己検査	指定検査機関	指定検査機関	215
10,989	44	30	自己検査	指定検査機関	指定検査機関	216
9,079	26	25	自己検査	指定検査機関	指定検査機関	217
9,971	35	27	自己検査	指定検査機関	指定検査機関	218
12,119	47	33	自己検査	指定検査機関	指定検査機関	219
12,960	45	36	自己検査	指定検査機関	指定検査機関	220
6,911	25	19	自己検査	指定検査機関	指定検査機関	221
5,594	20	15	自己検査	指定検査機関	指定検査機関	222
228,116	882	624				
14,628,986	53,936	40,084	—	—	—	

(4) 専用水道

(4)-1

番号	市町村名	施設 置 設 者 名	確 年 月 日	竣 年 月	給 水 区 域 の 上 簡 水 の 名 称
1	大分市	清静園	S61.4.24	S61.4.1	上竹中簡易水道
2	大分市	富士見が丘ニュータウン	H5.4.30	H5.4.1	大分市上水道
3	大分市	大塔	S30.1.15	S30.1.1	大分市上水道
4	大分市	上り尾	S64.3	S64.1.1	大分市上水道
5	大分市	イオン高城店	H15.3.14	H15.5.10	大分市上水道
6	大分市	豊の国健康ランド	H15.3.14	H2.6.1	大分市上水道
7	大分市	柞原の里	H17.8.10	H17.10.1	大分市上水道
8	大分市	社会福祉法人温寿会	H16.6.9	H16.6.1	大分市上水道
9	大分市	介護老人保健施設陽光苑	H15.3.14	H2.7.1	大分市上水道
10	大分市	医療法人社団親和会	H15.3.14	H11.1.1	大分市上水道
11	大分市	佐藤病院	H15.3.14		大分市上水道
12	大分市	天心堂へつぎ病院	H15.3.14		大分市上水道
13	大分市	医療法人健裕会永富脳神経外科病院	H15.3.14		大分市上水道
14	大分市	帆秋病院	H15.3.14		大分市上水道
15	大分市	JX 日鉱日石エネルギー(株)大分製油所	H15.3.14	H8.4.1	大分市上水道
16	大分市	住友化学(株)大分工場	H17.12.9	H18.1.1	大分市上水道
17	大分市	大分石油化学コンビナート内	H18.10.20	S42.10.1	大分市上水道
18	大分市	新日鐵(株)大分製鐵所構内浄水	H15.3.14		大分市上水道
19	大分市	ホテルZAAZ	H14.12.3	H14.12.1	大分市上水道
20	大分市	大分センチュリーホテル	H14.12.17	H14.12.1	大分市上水道
21	大分市	大分県立病院	H18.10.18	H18.10.1	大分市上水道
22	大分市	パークプレイス大分	H15.7.30	H15.9.1	大分市上水道
23	大分市	トキハわさだタウン	H16.2.19	H16.3.1	大分市上水道
24	大分市	医療法人ライフサポート明和記念病院	H16.7.8	H16.8.1	大分市上水道
25	大分市	大分医療センター	H16.6.16	H16.12.1	大分市上水道
26	大分市	ビジネスホテル楽苑	H16.11.19	H16.12.1	大分市上水道
27	大分市	医療法人博光会塚川第一病院	H16.11.15	H16.12.1	大分市上水道
28	大分市	九州乳業(株)	H14.10.25		大分市上水道
29	大分市	ホテルフュージョン	H17.3.1		大分市上水道
30	大分市	トキハ大分店	H17.3.28	H17.4.1	大分市上水道
31	大分市	コモドホテル	H17.6.22	H17.7.1	大分市上水道
32	大分市	医療法人青樹会リバーサイド病院	H17.7.12	H17.9.1	大分市上水道
33	大分市	大分三愛メディカルセンター	H17.6.28	H18.3.1	大分市上水道
34	大分市	明野アクロスタウン	H18.3.8	H18.4.1	大分市上水道
35	大分市	(株)東芝セミコンダクター社大分工場	H18.3.13	H18.7.1	大分市上水道
36	大分市	明治清流苑	H18.4.26	H18.6.1	大分市上水道
37	大分市	井野辺病院	H18.8.18	H18.9.1	大分市上水道
38	大分市	プレスボ春日浦	H19.2.21	H19.3.1	大分市上水道
39	大分市	大分大学旦野原キャンパス	H19.3.23	H19.4.1	大分市上水道
40	大分市	大分赤十字病院	H19.5.11	H19.5.1	大分市上水道
41	大分市	岩田学園	H19.9.3	H19.9.1	大分市上水道
42	大分市	アルメイダ病院	H19.8.20	H19.10.1	大分市上水道
43	大分市	JR九州大分車両センター	H20.1.29	H20.1.1	大分市上水道
44	大分市	社会福祉法人虹の会	H20.5.16	H20.6.1	大分市上水道

確認時 給水人口 (人)	現在 給水人口 (人)	施設 能力 (m3/日)	職員数 (人)	原水 の 種 別	浄水施設の種別	施設の 専用兼 用の別	給水 状況	技術管理 者の設置	水質検査 機関名称
150	238	80.6	1	深井戸	消毒のみ	専用	良好	有	登録検査機関
12,100	7576	5473	3	浅井戸	消毒のみ	専用	良好	有	登録検査機関
126	92	36	3	深井戸	消毒のみ	専用	良好	有	登録検査機関
268	53	42	2	湧水	消毒のみ	専用	良好	有	登録検査機関
0	0	111	1	深井戸・浄水受水	膜ろ過	専用	良好	有	登録検査機関
0	0	1000	4	深井戸・浄水受水	除鉄	専用	良好	有	登録検査機関
70	70	200	1	深井戸	除鉄	専用	良好	有	登録検査機関
120	0	60	1	深井戸・浄水受水	除鉄	専用	良好	有	登録検査機関
90	90	50	4	浅井戸・浄水受水	消毒のみ	専用	良好	有	登録検査機関
0	0	300	1	深井戸	膜ろ過	専用	良好	有	登録検査機関
0	0	150	2	深井戸・浄水受水	除鉄	専用	良好	有	登録検査機関
0	0	105	4	浅井戸	除鉄	専用	良好	有	登録検査機関
0	0	130	2	深井戸	急速ろ過	専用	良好	有	登録検査機関
0	37	150	4	深井戸	除鉄	専用	良好	有	登録検査機関
0	0	720	4	表流水	膜ろ過	併用	良好	有	登録検査機関
0	0	1700	30	表流水	膜ろ過	併用	良好	有	登録検査機関
0	0	1440	50	表流水	膜ろ過	併用	良好	有	登録検査機関
0	0	4800	6	表流水	急速ろ過	併用	良好	有	登録検査機関
0	0	77	1	深井戸・浄水受水	膜ろ過	専用	良好	有	登録検査機関
0	0	94	1	深井戸・浄水受水	膜ろ過	専用	良好	有	登録検査機関
0	0	556	1	深井戸・浄水受水	膜ろ過	専用	良好	有	登録検査機関
0	0	180	6	深井戸・浄水受水	膜ろ過	専用	良好	有	登録検査機関
0	0	900	1	深井戸・浄水受水	膜ろ過	専用	良好	有	登録検査機関
0	0	65	1	深井戸・浄水受水	除鉄	専用	良好	有	登録検査機関
0	0	105	6	深井戸・浄水受水	膜ろ過	専用	良好	有	登録検査機関
0	0	115	1	浅井戸・浄水受水	膜ろ過	専用	良好	有	登録検査機関
0	0	70	1	深井戸・浄水受水	膜ろ過	専用	良好	有	登録検査機関
0	0	2640	4	浅井戸・深井戸	急速ろ過	併用	良好	有	登録検査機関
0	0	33.4	1	浅井戸・浄水受水	膜ろ過	専用	良好	有	登録検査機関
0	0	600	1	深井戸・浄水受水	膜ろ過	専用	良好	有	登録検査機関
0	0	83	1	深井戸・浄水受水	膜ろ過	専用	良好	有	登録検査機関
0	10	198	3	深井戸	除鉄	専用	良好	有	登録検査機関
0	0	192	6	深井戸・浄水受水	膜ろ過	専用	良好	有	登録検査機関
0	0	365	1	深井戸・浄水受水	膜ろ過	専用	良好	有	登録検査機関
0	0	257.3	4	表流水・浄水受水	膜ろ過	専用	良好	有	登録検査機関
150	150	36	2	深井戸・浄水受水	除鉄	専用	良好	有	登録検査機関
0	0	61.8	1	深井戸・浄水受水	除鉄	専用	良好	有	登録検査機関
0	0	133	1	深井戸・浄水受水	膜ろ過	専用	良好	有	登録検査機関
0	0	300	1	深井戸・浄水受水	膜ろ過	専用	良好	有	登録検査機関
0	0	220	6	深井戸・浄水受水	膜ろ過	専用	良好	有	登録検査機関
0	0	48.3	1	深井戸・浄水受水	膜ろ過	専用	良好	有	登録検査機関
0	0	320	6	深井戸・浄水受水	膜ろ過	専用	良好	有	登録検査機関
0	0	120	1	深井戸・浄水受水	膜ろ過	併用	良好	有	登録検査機関
170	170	98	1	深井戸・浄水受水	膜ろ過	専用	良好	有	登録検査機関

(4) 専用水道

(4)-2

番号	市町村名	施設 置 設 者 名 名	確 年 月 認 日	竣 年 月 功 月	給 水 区 域 の 上 簡 水 の 名 称
45	大分市	ホテルフォルツァ大分	H20.8.7	H20.8.1	大分市上水道
46	大分市	大分下郡病院	H20.9.25	H20.10.1	大分市上水道
47	大分市	大分岡病院	H21.1.19	H21.4.27	大分市上水道
48	大分市	医療法人善和会	H21.9.24	H21.10.28	大分市上水道
49	大分市	緑ヶ丘保養園	H22.5.7	H22.6.26	大分市上水道
50	大分市	イオン光吉店	H22.5.26	H22.6.1	大分市上水道
51	大分市	医療法人光心会	H22.8.12	H22.10.1	大分市上水道
52	大分市	医療法人社団恵愛会大分中村病院	H22.10.29	H23.2.1	大分市上水道
53	大分市	OASOSひろば21	H23.5.18	H23.6.15	大分市上水道
54	大分市	博愛病院	H24.5.16	H24.6.1	大分市上水道
55	大分市	レンブラントホテル大分	H24.6.8	H24.7.1	
56	大分市	三井造船		H25.2.1	大分市上水道
	大分市 計	56 施設			
57	別府市	古賀原	H19.5.31	S58.3.1	
58	別府市	独立行政法人 国立病院機構 別府医療センター	H24.10.22	H24.12.1	
59	別府市	陸上自衛隊別府駐屯地業務隊長、陸上自衛隊別府駐屯地	H20.3.14	H21.3.10	別府市上水道
60	別府市	櫛セントレジャー・オペレーションズ	H20.3.19	H20.4.1	
61	別府市	平畑給水給湯センター(一橙園)	H14.10.3	S52.11.1	
62	別府市	ホテル 清風 第一南館	H14.10.4	S48.7.1	別府市上水道
63	別府市	市立少年自然の家	H14.11.11	S54.4.1	
64	別府市	新別府病院	H14.10.7	H6.6.1	別府市上水道
65	別府市	ホテル 山水館	H16.5.12	H16.8.1	別府市上水道
66	別府市	別府サンライズ・ニュータウン	H25.3.5		別府市上水道
67	別府市	農協共済別府リハビリテーションセンター	H21.7.21	H21.7.1	別府市上水道
68	別府市	潮騒の宿 晴海	H23.7.11	H23.8.1	
69	別府市	櫛亀の井ホテル・大分別府店	H23.10.26	H10.8.1	別府市上水道
70	別府市	櫛杉乃井ホテル	H24.9.24	H24.9.1	別府市上水道
71	別府市	冷川水系(広域圏)	H25.3.28		
72	別府市	小倉地区	H25.3.1		別府市上水道
	別府市 計	16 施設			
73	中津市	鎌城専用水道	H3.7.10	S56.2.1	
74	中津市	大貞病院	H16.9.15	S46.10.1	
75	中津市	TOTO(株)中津工場	S49.7.1	S49.11.1	中津市上水道
76	中津市	中津第一病院	H14.9.30	S63.10.1	中津市上水道
77	中津市	中津胃腸病院	H14.9.30	H1.6.1	中津市上水道
78	中津市	川罵整形外科病院	H14.9.30	H5.9.1	中津市上水道
79	中津市	中津カントリークラブ	H14.9.30	S45.10.1	
80	中津市	(株)ヨロス大分	H14.9.30	S51.7.1	
81	中津市	ルネサスセミコンダクタ九州・山口株式会社大分工場	H14.11.29	H1.10.1	
82	中津市	ゆめタウン中津店	H14.12.5	H12.1.1	
83	中津市	ダイハツ九州(株)	H15.10.2	H16.3.1	
84	中津市	特別養護老人ホーム望箭荘	H25.2.27	H10.4.1	
85	中津市	イオン三光ショッピングセンター	H14.9.30	H8.12.1	
86	中津市	金色温泉	H14.11.28	H12.7.1	

確認時 給水人口 (人)	現在 給水人口 (人)	施設 能力 (m3/日)	職員数 (人)	原水の 種別	浄水施設の種別	施設の 専用兼 用の別	給水 状況	技術管理 者の設置	水質検査 機関名称
0	0	72.5	1	深井戸・浄水受水	膜ろ過	専用	良好	有	登録検査機関
0	0	111	2	深井戸・浄水受水	膜ろ過	専用	良好	有	登録検査機関
0	0	81	3	浅井戸・浄水受水	膜ろ過	専用	良好	有	登録検査機関
100	89	60	2	深井戸・浄水受水	除鉄	専用	良好	有	登録検査機関
370	0	69.2	5	深井戸・浄水受水	膜ろ過	専用	良好	有	登録検査機関
0	0	63	6	深井戸・浄水受水	膜ろ過	専用	良好	有	登録検査機関
37	37	60	2	深井戸・浄水受水	膜ろ過	専用	良好	有	登録検査機関
0	0	137	1	深井戸・浄水受水	膜ろ過	専用	良好	有	登録検査機関
0	0	258	1	深井戸・浄水受水	膜ろ過	専用	良好	有	登録検査機関
0	0	32.1	3	深井戸・浄水受水	除鉄	専用	良好	有	登録検査機関
0	0	262	1	深井戸・浄水受水	膜ろ過	専用	良好	有	登録検査機関
0	0	61	4	表流水・浄水受水	膜ろ過	併用	良好	有	登録検査機関
13,751	8612	25682.2	214						
97	87	67	1	深井戸		専用	良好	有	登録検査機関
0	154	1200	1	深井戸と市水の併用	消毒のみ	専用		有	登録検査機関
0	0	0	2	受水		併用	良好	有	登録検査機関
59	0	1386	1	深井戸	消毒のみ	専用	良好	有	登録検査機関
405	200	165	1	深井戸	消毒のみ	専用	良好	有	登録検査機関
600	0	288	1	受水	消毒のみ	専用	良好	有	登録検査機関
232	0	62	1	深井戸	消毒のみ	専用	良好	有	登録検査機関
1,089	0	180	1	深井戸	消毒のみ	専用	良好	有	登録検査機関
463	0	100	1	深井戸	膜ろ過	専用	良好	有	登録検査機関
200	0	117	1	受水	除鉄	専用	良好	有	登録検査機関
180	0	150	1	浅井戸	除マンガン	専用	良好	有	登録検査機関
400	0	230	1	深井戸と市水の併用	除鉄	専用	良好		登録検査機関
2,251	0	472	1	深井戸と市水の併用	除鉄	専用	良好	有	登録検査機関
3,000	0	3814	1	表流水と市水の併用	急速ろ過	専用	良好	有	登録検査機関
94	0	79	1	深井戸	消毒のみ	専用		有	登録検査機関
348	386	0	1	深井戸	消毒のみ	専用		有	登録検査機関
9,418	827	8,310	17						
155	120	187.2	1	深井戸	除鉄	併用	良好	有	登録検査機関
202	0	84.4	1	深井戸	消毒のみ	専用	良好	有	登録検査機関
1,000	0	1980	1	深井戸	消毒のみ	専用	良好	有	登録検査機関
0	0	83.38	1	深井戸	除鉄	専用	良好	有	登録検査機関
0	0	150	1	深井戸	消毒のみ	専用	良好	有	登録検査機関
0	0	110	1	深井戸	消毒のみ	専用	良好	有	登録検査機関
0	0	150	1	深井戸	除鉄	専用	良好	有	登録検査機関
0	0	70	1	深井戸	消毒のみ	専用	良好	有	登録検査機関
0	0	47.75	1	深井戸	消毒のみ	専用	良好	有	登録検査機関
0	0	200	1	深井戸	除鉄	専用	良好	有	登録検査機関
204	0	580	1	深井戸	除マンガン	併用	良好	有	登録検査機関
70	50	71	1	深井戸	消毒のみ	専用	良好	有	登録検査機関
0	0	464	1	深井戸	除鉄	専用	良好	有	登録検査機関
0	0	432	1	深井戸	除鉄	専用	良好	有	登録検査機関

(4) 専用水道

(4)-3

番号	市町村名	施設 置 設 者 名 称	確 年 月 日	竣 年 月 日	給水区域の 上簡水の名称
87	中津市	三光中学校	H14.12.5	S54.4.1	
88	中津市	総合運動公園	H14.10.24	H10.4.1	
89	中津市	特別養護老人ホームやすらぎ荘	H14.9.30	S47.4.1	
	中津市 計	17 施設			
90	日田市	松野専用水道	S34.3.31	S25.3.31	
91	日田市	上野公園病院	H14.9.25	H2.10.1	
92	日田市	大分友愛病院	H14.9.27	H11.5.1	日田市上水道
93	日田市	大河原病院	H14.9.30	H1.6.1	
94	日田市	城谷病院	H14.10.8	H10.8.1	日田市上水道
95	日田市	萩尾公園	H14.10.16	S53.12.1	0
96	日田市	社会福祉法人すぎのこ村	H14.10.16	M33.1.0	0
97	日田市	五反田胃腸科外科病院	H14.10.28	S56.1.1	日田市上水道
98	日田市	サッポロビール(株)新九州工場	H14.11.28	H12.1.1	
99	日田市	県立日田三隈高校	H15.2.24	S39.3.1	
100	日田市	花月園	H16.3.18	H16.4.1	
101	日田市	中ノ島園	H16.8.12	H16.9.1	
102	日田市	みるきースパサンビレッジ	S33.10.31		
103	日田市	ひぜんや	H14.9.30		
104	日田市	(仮称)創価学会九州メモリアルパーク	H15.9.30	H17.6.1	
105	日田市	介護老人福祉施設翠明	H19.1.15	H19.3.1	0
106	日田市	鯛生金山観光管理事務所	H18.11.13	S58.4.1	0
107	日田市	松原地区	H15.3.6	M33.1.0	
108	日田市	上野地区	H15.5.19	M33.1.0	
109	日田市	オートボリス	H15.3.31	H2.10.1	
110	日田市	日田リハビリテーション病院	H21.2.23	H21.3.4	
111	日田市	日田中央病院	H23.9.9	H23.10.24	
112	日田市	済生会日田病院	H24.8.6	H24.9.14	
	日田市 計	23 施設			
113	佐伯市	宇藤木	H14.9.30	S33.12.1	0
114	佐伯市	川中	H24.11.28	S47.1.1	
	佐伯市 計	2 施設			
115	臼杵市	臼杵カントリークラブ	H14.12.27		
	臼杵市 計	1 施設			
116	竹田市	小高野	S28.4.1		
117	竹田市	特別養護老人ホーム悠々居	H14.9.30	S45.4.1	
118	竹田市	竹田医師会病院	H16.9.3	H13.3.1	
119	竹田市	レゾネイトクラブくじゅう	H14.10.11	H5.12.1	0
120	竹田市	大久保病院	H2.10.12	H9.10.1	都野簡易水道
121	竹田市	久住高原ゴルフ倶楽部	H14.10.15	H9.7.1	
122	竹田市	萩の里温泉	H14.11.5	M33.1.0	
123	竹田市	久住高原コテージオートビレッジ	H14.9.30	M33.1.0	0
	竹田市 計	8 施設			
124	豊後高田市	大分県立香々地青少年自然の家			
125	豊後高田市	真寿苑			
	豊後高田市 計	2 施設			

確認時 給水人口 (人)	現在 給水人口 (人)	施設 能力 (m3/日)	職員数 (人)	原水の 種別	浄水施設の種別	施設の 専用兼 用の別	給水 状況	技術管理 者の設置	水質検査 機関名称
0	0	47	1	深井戸	消毒のみ	専用	良好	有	登録検査機関
0	0	735.8	1	深井戸	消毒のみ	専用	良好	有	登録検査機関
160	77	57	1	浅井戸	消毒のみ	専用	良好	有	登録検査機関
1,791	247	5,450	17						
250	90	38	1	表流水	消毒のみ	専用	良好	有	登録検査機関
0	0	56	1	深井戸	消毒のみ	専用	良好		その他
0	0	86	1	深井戸	消毒のみ	専用	良好	有	登録検査機関
0	0	50.4	1	深井戸	消毒のみ	専用	良好	有	登録検査機関
0	0	49.5	1	深井戸	消毒のみ	専用	良好	有	その他
0	0	66.5	1	深井戸	消毒のみ	専用	良好	有	登録検査機関
0	0	24.6	1	深井戸	消毒のみ	専用	良好	有	その他
0	0	70.5	1	深井戸	消毒のみ	専用	良好	有	登録検査機関
0	0	200	1	深井戸	膜ろ過	専用	良好	有	登録検査機関
0	0	83.5	1	深井戸	消毒のみ	専用	良好	有	登録検査機関
85	85	39	1	深井戸	消毒のみ	専用	良好	有	その他
50	2	43.4	1	深井戸	消毒のみ	専用	良好	有	登録検査機関
0	0	90	1	湧水	消毒のみ	専用	良好	有	登録検査機関
0	0	500	1	深井戸	急速ろ過	専用	良好	有	登録検査機関
0	0	108	1	深井戸	消毒のみ	専用	良好	有	登録検査機関
87	47	29.9	1	深井戸	消毒のみ	専用	良好	有	登録検査機関
0	0	50	1	伏流水	緩速ろ過	専用	良好	有	登録検査機関
97	81	39.4	1	深井戸	消毒のみ	専用	良好	有	登録検査機関
99	72	40.5	1	深井戸	消毒のみ	専用	良好	有	登録検査機関
0	0	1460	1	深井戸	緩速ろ過	専用	良好	有	登録検査機関
0	0	48	1	深井戸	消毒のみ	専用	良好	有	登録検査機関
0	0	32	1	深井戸	膜ろ過	併用	良好	有	登録検査機関
0	0	88	1	深井戸	膜ろ過	併用	良好	有	登録検査機関
668	377	3,293	23						
260	84	47	1	浅井戸	消毒のみ	専用	良好	有	登録検査機関
93	93	27.9	1	湧水	簡易ろ過	専用	良好	有	登録検査機関
353	177	75	2						
0	0	131	1	浅井戸	急速ろ過	専用		有	登録検査機関
0	0	131	1						
258	93	35.2	1	湧水	消毒のみ	専用		有	登録検査機関
200	200	37	1	湧水	消毒のみ	専用	良好	有	登録検査機関
0	0	78	1	深井戸	消毒のみ	専用	良好	有	登録検査機関
0	0	62.4	1	深井戸	除鉄	専用	良好	有	登録検査機関
126	46	173	1	深井戸	消毒のみ	専用	良好	有	登録検査機関
0	0	144	1	深井戸	急速ろ過	専用	良好	有	登録検査機関
0	0	55	1	深井戸	消毒のみ	専用		有	登録検査機関
0	0	148	1	深井戸	除マンガン	専用			登録検査機関
584	339	733	8						
0	0	375	1	深井戸	消毒のみ	専用	良好	有	登録検査機関
165	75	41	1	深井戸	消毒のみ	専用	良好	有	登録検査機関
165	75	416	2						

(4) 専用水道

(4)-4

番号	市町村名	施設 置 設 者 名 名	確 年 月 認 日	竣 年 月 功 月	給 水 区 域 の 上 簡 水 の 名 称
126	杵築市	西北新町専用水道	S27.1.1	S27.1.1	
127	杵築市	杵築オレンジ病院専用水道	H4.11.11	H5.3.31	
128	杵築市	大分キャンパリアル専用水道	H16.5.26	H11.4.1	
129	杵築市	大分県立山香農業高等学校	H2.3.12	M33.1.0	上水道
130	杵築市	特別養護老人ホーム	H15.3.28	H15.4.3	0
131	杵築市	ロイヤルシティ別府湾杵築リゾート	M33.1.0	M33.1.0	0
132	杵築市	サニータウン杵築	M33.1.0	M33.1.0	0
133	杵築市	特別養護老人ホーム菩提樹	H19.11.5	M33.1.0	0
134	杵築市	住吉浜リゾートパーク	H22.12.20	S49.12.1	0
	杵築市 計	9 施設			
135	宇佐市	橋津	S27.10.1	S27.11.1	
136	宇佐市	吉用学園第一	H15.1.20	H15.1.1	宇佐市上水道
137	宇佐市	吉用学園第二	H15.1.20		宇佐市上水道
138	宇佐市	柳ヶ浦高校男子寮	H3.2.12		宇佐市上水道
139	宇佐市	糸口福祉センター	H6.4.7	H6.9.1	宇佐市上水道
140	宇佐市	ケアハウス光	H14.10.1	H12.4.1	
141	宇佐市	パナソニック九州	H14.9.30	S45.3.1	宇佐市上水道
142	宇佐市	宇佐胃腸病院	H14.10.15	H2.10.1	0
143	宇佐市	Mr. Max宇佐店	H14.10.25	H12.12.1	宇佐市上水道
144	宇佐市	県立歴史博物館	H14.10.15	M33.1.0	
145	宇佐市	佐藤第一病院	H17.3.11	H17.4.1	宇佐市上水道
146	宇佐市	九州アフリカライオンサファリ	H17.3.31	S51.5.1	
	宇佐市 計	12 施設			
147	豊後大野市	菅生専用水道	S32.3.31	S32.9.1	三重町上水道
148	豊後大野市	牧口駅前専用水道	S33.11.1	S33.11.1	清川簡易水道(長迫地区)
149	豊後大野市	木野専用水道	S28.4.1	S29.12.1	0
150	豊後大野市	長峰	S22.4.1	S22.7.1	
151	豊後大野市	豊後大野市朝地専用水道	S32.6.20	H3.3.1	
152	豊後大野市	紫雲荘	H18.2.28	H18.3.1	0
153	豊後大野市	大分県光明寮	M33.1.0	S53.5.1	0
154	豊後大野市	大分県立三重総合高等学校	M33.1.0	S42.3.1	三重町上水道
155	豊後大野市	社会福祉法人借生会	H14.10.21	S55.6.1	
156	豊後大野市	KBツヅキ(株)大分工場	S28.4.1	H3.4.1	
	豊後大野市 計	10 施設			
157	由布市	龍原専用水道	S32.3.31	S32.4.1	
158	由布市	湯布院厚生年金病院専用水道	S54.12.1	S55.1.1	
159	由布市	石松湯山専用水道	S27.4.1	S29.5.1	湯布院町上水道
160	由布市	陸上自衛隊湯布院駐屯地業務隊長、陸上自衛隊湯布院駐屯地	H18.5.31	H19.2.9	
161	由布市	陸上自衛隊湯布院駐屯地業務隊長、日出生台演習場	H16.10.27	H16.12.22	0
162	由布市	別府の森ゴルフ倶楽部	H14.9.30	S49.11.1	
163	由布市	プライム・ヴィラ	H14.9.30	H14.4.1	
164	由布市	白心荘	H14.9.30		
165	由布市	東急湯布高原別荘地	H14.9.30	S48.11.1	
166	由布市	袖富の郷彩岳庵	H14.9.30	H11.9.1	

確認時 給水人口 (人)	現在 給水人口 (人)	施設 能力 (m3/日)	職員数 (人)	原水の 種別	浄水施設の種別	施設の 専用兼 用の別	給水 状況	技術管理 者の設置	水質検査 機関名称
650	95	150	1	伏流水	緩速ろ過	専用	良好	有	登録検査機関
130	25	59	1	深井戸	消毒のみ	専用	良好	有	登録検査機関
0	0	160	1	深井戸	除鉄	専用	良好	有	登録検査機関
400	24	63	1	深井戸	除鉄	専用	良好	有	登録検査機関
60	42	40	1	深井戸	消毒のみ	専用	良好	有	登録検査機関
5,000	332	813	1	深井戸	除鉄	専用	良好	有	登録検査機関
120	8	30	1	深井戸	消毒のみ	専用	良好	有	登録検査機関
81	0	36.2	1	深井戸	急速ろ過	専用	良好	有	登録検査機関
0	0	130	1	深井戸	急速ろ過	専用	良好	有	登録検査機関
6,441	526	1,481	9						
217	130	35	1	深井戸	消毒のみ	専用	良好	有	登録検査機関
102	80	350	1	深井戸	消毒のみ	専用	良好	有	登録検査機関
0	0	350	1	深井戸	消毒のみ	専用	良好	有	登録検査機関
102	75	100	1	深井戸	消毒のみ	専用	良好	有	登録検査機関
242	261	50	1	深井戸	除鉄	専用	良好	有	登録検査機関
50	46	43	1	深井戸	消毒のみ	専用	良好	有	登録検査機関
20	34	410	1	深井戸	消毒のみ	専用	良好	有	登録検査機関
330	60	302	1	深井戸	消毒のみ	専用	良好	有	登録検査機関
0	50	132	1	深井戸	除鉄	専用	良好	有	その他
0	20	36.2	1	深井戸	消毒のみ	専用	良好		登録検査機関
0	110	78	1	深井戸	消毒のみ	専用	良好		登録検査機関
1,300	80	500	1	湧水	緩速ろ過	併用	良好	有	登録検査機関
2,363	946	2,386	12						
104	81	20	1	湧水	消毒のみ	専用	良好		登録検査機関
250	29	38	1	深井戸	消毒のみ	専用	良好	有	登録検査機関
245	118	48	1	湧水	消毒のみ	専用	良好	有	登録検査機関
210	102	29	1	深井戸	消毒のみ	専用	良好	有	登録検査機関
180	171	69	1	深井戸	消毒のみ	専用	良好	有	登録検査機関
160	160	80	1	浅井戸	除鉄	併用	良好	有	登録検査機関
87	87	15	1	深井戸	消毒のみ	専用	良好	有	登録検査機関
400	0	50	1	深井戸	消毒のみ	専用	良好	有	登録検査機関
110	110	33	1	深井戸	消毒のみ	専用	良好	有	登録検査機関
150	0	600	1	深井戸	除マンガン	併用	良好	有	登録検査機関
1,896	858	982	10						
303	140	45	1	表流水	消毒のみ	専用	良好	有	登録検査機関
362	31	247	1	深井戸	消毒のみ	専用	良好	有	登録検査機関
860	733	64.8	1	湧水	消毒のみ	専用	良好	有	登録検査機関
0	0	0	2	湧水	膜ろ過	併用	良好	有	登録検査機関
0	0	0	1	深井戸	消毒のみ	併用	良好	有	登録検査機関
0	0	720	1	深井戸	消毒のみ	専用	良好	有	登録検査機関
225	0	432	1	深井戸	消毒のみ	専用	良好	有	登録検査機関
135	0	40.5	1	浅井戸	消毒のみ	専用	良好		登録検査機関
0	0	2200	1	湧水	消毒のみ	専用	良好	有	登録検査機関
0	0	60	1	深井戸	消毒のみ	専用	良好	有	登録検査機関

(4) 専用水道

(4)-5

番号	市町村名	施設 置 設 者 名 名	確 年 月 日	竣 年 月	給水区域の 上簡水の名称
167	由布市	リックスプリングヴァレー	H14.10.8	H5.1.1	
168	由布市	ゆふトピア	H15.2.10	H11.2.1	0
169	由布市	九重レークサイドホテル	H14.11.21	M33.1.0	
170	由布市	湯布院ハーブガーデン	H14.12.16	H5.10.1	
171	由布市	ゆふいん七色の風	H15.3.12	S43.4.1	
172	由布市	湯布院分譲別荘地	S53.3.30	S53.3.1	
173	由布市	大分大学医学部	H21.6.5	H21.6.18	
	由布市 計	17 施設			
174	国東市	国見町熊毛専用水道	H14.11.5	S62.11.10	
175	国東市	国見町老人ホーム専用水道	H25.4.1	S47.4.1	
176	国東市	国見病院	H14.10.5	H11.7.31	0
177	国東市	大分ホリデイケープ	H18.10.13		
178	国東市	櫛来海岸専用水道	H18.1.13	H18.3.15	0
179	国東市	くにさきの郷	H17.3.24		
180	国東市	国東市民病院	H15.7.15	S51.4.1	安岐簡易水道
	国東市 計	7 施設			
181	日出町	ハーモニーランド	H15.10.6	M33.1.0	
182	日出町	ホテルソラージュ	H22.7.30	H22.8.10	
183	日出町	日出町東仁王	S34.1.19	S34.12.1	
	日出町 計	3 施設			
184	九重町	木納水	H23.5.12	M33.1.0	
185	九重町	田野中部	H23.5.12	S34.3.31	
186	九重町	千町無田	H23.5.12	S33.12.1	
187	九重町	星生ホテル	H14.9.30	S54.4.29	
188	九重町	九重グリーンパーク	H17.10.14	S54.4.1	
189	九重町	奥郷	H23.5.12	S34.5.1	
190	九重町	橋の爪	H23.5.12	S33.3.1	0
191	九重町	水分パーキングエリア	H22.8.20	H14.10.24	
	九重町 計	8 施設			
192	玖珠町	大隈元組専用水道	S35.3.8	S35.2.1	
193	玖珠町	大原野専用水道	S35.3.18	S35.4.1	
194	玖珠町	花香専用水道	S29.7.12	S35.2.1	
195	玖珠町	陸上自衛隊玖珠駐屯地業務隊長、陸上自衛隊玖珠駐屯地	H19.6.15	H20.3.1	
196	玖珠町	伐株山憩いの森キャンプ場	H15.9.16	H15.9.1	
	玖珠町 計	5 施設			
	合計	196			

確認時 給水人口 (人)	現在 給水人口 (人)	施設 能力 (m3/日)	職員数 (人)	原水の 種 別	浄水施設の種別	施設の 専用兼 用の別	給水 状況	技術管理 者の設置	水質検査 機関名称
700	0	216	1	深井戸	消毒のみ	専用	良好	有	登録検査機関
0	0	25	1	浅井戸	消毒のみ	専用	良好	有	登録検査機関
0	0	240	1	深井戸	急速ろ過	専用	良好	有	登録検査機関
0	0	80	1	深井戸	消毒のみ	専用	良好	有	登録検査機関
0	0	270	1	深井戸	急速ろ過	専用	良好	有	登録検査機関
0	0	80	1	深井戸	消毒のみ	専用	良好	有	登録検査機関
92	0	700	1	深井戸・浄水受水	膜ろ過	専用	良好	有	登録検査機関
2,677	904	5,420	18						
310	16	55	1	深井戸	消毒のみ	専用	良好	有	登録検査機関
205	49	81	1	深井戸	消毒のみ	専用	良好	有	登録検査機関
120	0	60	1	深井戸	消毒のみ	専用	良好	有	登録検査機関
360	36	272	1	深井戸	消毒のみ	専用	良好	有	登録検査機関
0	0	55	1	深井戸	消毒のみ	専用	良好	有	登録検査機関
120	120	29.2	1	深井戸	除鉄	専用	良好	有	登録検査機関
970	0	157	1	深井戸	急速ろ過	専用	良好	有	登録検査機関
2,085	221	709	7						
0	0	1000	1	受水	消毒のみ	専用	良好		登録検査機関
0	0	187	1	深井戸・浄水受水	消毒のみ	併用	良好	有	登録検査機関
110	100	17	1	湧水	消毒のみ	専用	良好	有	登録検査機関
110	100	1,204	3						
155	70	40	1	湧水	消毒のみ	専用	良好		登録検査機関
400	235	60	1	湧水	消毒のみ	専用	良好		登録検査機関
396	244	58	1	湧水	消毒のみ	専用	良好	有	登録検査機関
1	1	300	1	湧水	消毒のみ	専用	良好	有	登録検査機関
11	11	115	1	湧水	消毒のみ	専用	良好	有	登録検査機関
105	118	17	1	湧水	消毒のみ	専用	良好	有	登録検査機関
110	48	17	1	湧水	消毒のみ	専用	良好	有	登録検査機関
1	0	25.8	1	深井戸	消毒のみ	専用	良好	有	登録検査機関
1,179	727	633	8						
252	115	42	1	湧水	消毒のみ	専用	良好	有	登録検査機関
211	103	34	1	湧水	消毒のみ	専用	良好	有	登録検査機関
137	85	11	1	湧水	消毒のみ	専用	良好	有	登録検査機関
0	0	0	1	受水	急速ろ過	併用	良好	有	登録検査機関
0	0	30.8	1	深井戸	消毒のみ	専用	良好	有	登録検査機関
600	303	118	5						
44081	15239	57022.93	356						

(5) 給水施設

(5)-1

番号	市町村名	施設名	経営主体別	施年	工月	確認時 給水量 (人)	現給 水量 (人)	在 水 口 種 別	浄水施設 の 種 別	計 画 給 水 量 (m ³ /日)	給水状況	水質検査 実施 機関
1	大分市	小岳	その他	S46.1		78	29	湧水	消毒のみ	12		登録検査機関
2	大分市	若宮	その他	S35.6		67	34	湧水	消毒のみ	10	良好	
3	大分市	立小野	その他	S35.6		96	46	湧水	消毒のみ	15	良好	登録検査機関
4	大分市	安田	その他	S35.12		68	8	湧水	消毒のみ	10	良好	
5	大分市	岩上	その他	S39.11		60	40	湧水	消毒のみ	14	良好	
6	大分市	露	その他	S40.2		86	38	湧水	緩速ろ過	13		
7	大分市	檜原	その他	S42.2		62	10	湧水	消毒のみ	9	良好	
8	大分市	畑	その他	S29.1		80	34	湧水	消毒のみ	12	良好	登録検査機関
9	大分市	宮谷	その他	S49.9		66	47	浅井戸	消毒のみ	10	良好	登録検査機関
10	大分市	城山	その他	S38.12		92	18	伏流水	消毒のみ	14	良好	
11	大分市	新道	その他	S35.12		58	53	湧水	消毒のみ	9	良好	
12	大分市	小原	その他	S37.11		59	13	湧水	消毒のみ	9	良好	
13	大分市	荷小野	その他	S49.5		112	38	湧水	消毒のみ	17	良好	
14	大分市	高沢	その他	S32.7		79	14	湧水	消毒のみ	17	良好	
15	大分市	門前	その他	S35.3		195	96	湧水	消毒のみ	30	良好	登録検査機関
大分市計		15 施設				1,258	518			200		
16	別府市	合棚	その他	S56.2		65	38	湧水	消毒のみ	10	良	
17	別府市	白雲山荘	その他	S38.8		200	0	表流水	急速ろ過	536		
18	別府市	大所	公営	H19.11		92	65	深井戸	急速	27	良	登録検査機関
19	別府市	城の内	その他	S37.3		40	40	湧水	消毒のみ	15	良	その他
20	別府市	隠山	その他	S41.10		45	45	湧水	消毒のみ	60	良	上水道
21	別府市	一燈園	その他	S52.10		50	250	深井戸	消毒のみ	19	良	
22	別府市	鳥越	その他	S58.1		97	99	深井戸	消毒のみ	10	良	上水道
別府市計		7 施設				589	537			676		
23	中津市	山ノ下給水組合	その他	S34.4		100	78	深井戸	消毒のみ	25	良	登録検査機関
24	中津市	東田口	その他	S35.5		178	47	湧水	緩速ろ過	27	良	その他
25	中津市	町地区	公営	H6.3		87	57	深井戸	消毒のみ	48	良	登録検査機関
26	中津市	西谷中地区	公営	H4.11		84	53	深井戸	消毒のみ	44	良	登録検査機関
27	中津市	西谷上地区	公営	H4.11		66	46	深井戸	消毒のみ	50	良	登録検査機関
28	中津市	アーバンハイツ曾木	公営	H7.2		94	94	深井戸	消毒のみ	24	良	
29	中津市	浜田地区	公営	H9.5		92	58	深井戸	消毒のみ	22	良	登録検査機関
30	中津市	小柿山	公営	S60.3		73	38	深井戸	消毒のみ	43	良	登録検査機関
31	中津市	宮園	公営	S62.3		86	64	深井戸	消毒のみ	17	良	登録検査機関
32	中津市	一ツ戸	公営	H8.3		75	64	深井戸	消毒のみ	20	良	登録検査機関
33	中津市	長尾野	公営	S58.4		90	64	深井戸	消毒のみ	30	良	登録検査機関
中津市計		11 施設				1,025	663			350		
34	日田市	柳野地区	公営	S55.5		100	62	深井戸	消毒のみ	42	良	その他
35	日田市	高井地区	公営	S57.9		100	79	深井戸	消毒のみ	39	良	その他
36	日田市	月出山地区	公営	S63.11		61	54	深井戸	消毒のみ	16	良	その他
37	日田市	三ノ宮町2丁目地区	公営	H6.8		87	82	深井戸	消毒のみ	26	良	その他
38	日田市	釘原地区	その他	S39.3		90	64	深井戸	消毒のみ	20	良	その他
39	日田市	はぎの園	公営	S58.10		84	110	分水	消毒のみ	21	良	その他
40	日田市	朝日団地	その他	S59.12		72	67	深井戸	消毒のみ	14	良	その他
41	日田市	大鶴地区	その他	S28.9		225	68	深井戸	消毒のみ	34	良	その他
42	日田市	堂尾	その他	S38.8		96	94	湧水	消毒のみ	15	良	
43	日田市	宮園	公営	H2.4		54	35	深井戸	消毒のみ	14	良	その他
44	日田市	合鶴	公営	H9.3		63	52	表流水	緩(上向)	35	良	その他
45	日田市	程野	公営	H5.4		73	36	表流水	消毒のみ	25	良	その他

(5) 給水施設

(5)-2

番号	市町村名	施設名	経営主体別	施工年	確認給水量 (人)	現給水量 (人)	在り水口 (人)	原水の別	浄水施設の別	計画給水量 (m ³ /日)	給水状況	水質検査 実施機関
46	日田市	松の峠	その他	S43.8	85	46	湧水	消毒のみ	30			
47	日田市	加峯	その他	S45.8	98	66	湧水	消毒のみ	20	良		
48	日田市	高取	その他	S50.7	60	30	深井戸	消毒のみ	9	良		
49	日田市	吾々路	その他	H6.3	95	77	深井戸	消毒のみ	24	良	その他	
50	日田市	中津尾	その他	H6.3	97	98	深井戸	消毒のみ	55	良	その他	
51	日田市	汗入場	その他	H6.3	50	38	深井戸	消毒のみ	41	良	その他	
52	日田市	久栄谷	その他	H6.3	87	86	深井戸	消毒のみ	44	良	その他	
53	日田市	湯山	その他	S39.8	60	63	湧水	消毒のみ	9	良		
54	日田市	袋上村区	その他	S32.2	52	51	湧水	消毒のみ	8	良		
55	日田市	竹の首	その他	S44.10	67	63	湧水	消毒のみ	10	良		
56	日田市	見取	その他	S45.8	96	83	深井戸	消毒のみ	14	良		
57	日田市	池の原	その他	S49.6	68	53	湧水	消毒のみ	14	良		
58	日田市	栗宮八久保	その他	S56.4	83	90	湧水	消毒のみ	84	良		
59	日田市	尾戸	その他	S31.10	92	83	湧水	消毒のみ	20	良		
60	日田市	片峰地区	公営	S54.3	99	67	深井戸	消毒のみ	20	良	その他	
	日田市計	27 施設			2,294	1,797			703			
61	佐伯市	上浦大浜	公営	S33.5	80	14	湧水	緩速ろ過	15	良	登録検査機関	
62	佐伯市	本匠虫月	公営	S62.3	60	18	湧水	緩速ろ過	12	良	登録検査機関	
63	佐伯市	本匠上津川	公営	S62.2	92	51	表流水	緩速ろ過	23	良	登録検査機関	
64	佐伯市	佐伯大越	公営	H13.10	69	55	浅井戸	膜ろ過	32	良	登録検査機関	
	佐伯市計	4 施設			301	138			82			
65	臼杵市	狭岡	その他	S34.9	78	37	湧水	消毒のみ	12	良		
66	臼杵市	通	その他	S58.8	80	45	表流水	緩速ろ過	12	良		
67	臼杵市	中ノ川	その他	H5.11	95	72	浅井戸	消毒のみ	24	良		
68	臼杵市	川原内	その他	S32.3	93	2	湧水	消毒のみ	15	良		
69	臼杵市	倉ノ尾	その他	S36.4	56	2	湧水	消毒のみ	14	良		
70	臼杵市	坪江	その他	S41.11	90	101	湧水	消毒のみ	14	良		
71	臼杵市	吉小野	その他	S33.5	95	60	湧水	消毒のみ	13	良		
72	臼杵市	鳴川	その他	S46.9	90	41	表流水	緩速ろ過	14	良		
73	臼杵市	笠場	その他	S48.6	96	55	浅井戸	緩速ろ過	18			
74	臼杵市	下宮本	その他	S33.5	157	2	表流水	緩速ろ過	26	良		
75	臼杵市	岩屋川	その他	S33.5	105	77	表流水	緩速ろ過	18	良		
76	臼杵市	広原	その他	S32.5	205	64	浅井戸	消毒のみ	28	良		
77	臼杵市	遠久原	その他	S11.12	70	34	湧水	消毒のみ	11	良		
78	臼杵市	戸屋平	その他	S30.5	50	42	湧水	消毒のみ	8	良		
79	臼杵市	本垣河内	その他	S31.11	70	38	湧水	消毒のみ	11	良		
80	臼杵市	出羽	その他	S32.4	84	31	湧水	消毒のみ	13	良		
81	臼杵市	立花	その他	S33.6	69	20	湧水	消毒のみ	16	良		
82	臼杵市	上ノ口	その他	S34.4	70	27	湧水	消毒のみ	11	良		
83	臼杵市	内平	その他	S31.2	86	39	湧水	消毒のみ	13	良		
84	臼杵市	内河野	その他	S31.3	77	62	湧水	消毒のみ	12	良		
85	臼杵市	菅無田	公営	H1.3	97	64	深井戸	消毒のみ	43	良		
86	臼杵市	黒坂	公営	H2.5	83	52	湧水	消毒のみ	36	良		
	臼杵市計	22 施設			1,996	967			377			
87	津久見市	東畑	その他	S27.8	66	21	表流水	緩速ろ過	13	良	登録検査機関	
88	津久見市	葛畑	その他	S27.10	98	24	表流水	緩速ろ過	18	良	登録検査機関	
89	津久見市	鍛長	その他	S40.3	95	88	表流水	緩速ろ過	30	良	登録検査機関	
90	津久見市	大村	その他	S28.7	193	11	湧水	緩速ろ過	30	良	登録検査機関	

(5) 給水施設

(5)-3

番号	市町村名	施設名	経営 主種 体別	施 年 工 月	確 認 時 水 口 給 人 (人)	現 在 水 口 給 人 (人)	原 水 の 別	浄 水 施 設 の 別	計 画 給 水 量 (m ³ /日)	給水状況	水 質 検 査 実 施 機 関
津久見市計		4施設			452	144			91		
91	竹田市	長小野	その他	S29	82	35	湧水	消毒のみ	13	良	登録検査機関
92	竹田市	岩本	その他	S30.10	99	43	湧水	消毒のみ	15	良	登録検査機関
93	竹田市	紙漉	その他	S31	87	44	湧水	消毒のみ	13	良	登録検査機関
94	竹田市	上今	その他	S34	84	39	深井戸	消毒のみ	13	良	登録検査機関
95	竹田市	梅木	その他	S45.4	80	31	湧水	消毒のみ	16	良	登録検査機関
96	竹田市	神高	その他	S45.6	98	80	湧水	消毒のみ	24	良	登録検査機関
97	竹田市	森屋	その他	S51.1	73	46	深井戸	消毒のみ	15	良	登録検査機関
98	竹田市	久保	その他	S53.8	66	32	湧水	消毒のみ	42	良	登録検査機関
99	竹田市	上折立	その他	S53.10	85	44	湧水	消毒のみ	20	良	登録検査機関
100	竹田市	志土知	その他	S55.1	96	54	湧水	消毒のみ	48	良	登録検査機関
101	竹田市	吉初	その他	S36.6	75	15	湧水	消毒のみ	15	良	登録検査機関
102	竹田市	穴井迫	その他	S59.3	75	62	湧水	消毒のみ	15	良	登録検査機関
103	竹田市	楠野	その他	S34.12	105	52	湧水	消毒のみ	32	良	登録検査機関
104	竹田市	炭竈	その他	S27.10	160	19	湧水	消毒のみ	24	良	登録検査機関
105	竹田市	原山	その他	S29.	189	60	深井戸	消毒のみ	30	良	登録検査機関
106	竹田市	上片ヶ瀬	その他	S32.10	163	65	湧水	消毒のみ	43	良	登録検査機関
107	竹田市	小川	その他	S31.3	280	63	湧水	消毒のみ	38	良	登録検査機関
108	竹田市	徳の尾	その他	S34.3	57	46	湧水	消毒のみ	12	良	登録検査機関
109	竹田市	巢原	その他	S33.7	54	46	湧水	消毒のみ	8	良	登録検査機関
110	竹田市	皆ヶ瀬	その他	S36.3	83	63	湧水	消毒のみ	13	良	登録検査機関
111	竹田市	境川	その他	S35.3	90	83	湧水	消毒のみ	14	良	登録検査機関
112	竹田市	小倉	その他	S44.12	90	43	湧水	消毒のみ	14	良	登録検査機関
113	竹田市	寺原	その他	H11.11	70	76	湧水	消毒のみ	11	良	登録検査機関
114	竹田市	丸山	その他	S51.3	83	60	湧水	消毒のみ	13	良	登録検査機関
115	竹田市	荻の迫	その他	S40.12	88	71	湧水	消毒のみ	13	良	登録検査機関
116	竹田市	青柳	その他	S42.5	76	72	湧水	消毒のみ	11	良	登録検査機関
117	竹田市	神馬	その他	S41.7	95	97	湧水	消毒のみ	14	良	登録検査機関
118	竹田市	石田	その他	S34.4	69	68	湧水	消毒のみ	24	良	登録検査機関
119	竹田市	市・石田	その他	S46.3	96	114	湧水	消毒のみ	14	良	登録検査機関
120	竹田市	石原	その他	H8.4	80	82	湧水	消毒のみ	12	良	登録検査機関
121	竹田市	有氏・湯ノ上	その他	S36.4	95	101	湧水	消毒のみ	14	良	登録検査機関
122	竹田市	桑木山崎	その他	S35.3	60	33	湧水	消毒のみ	10	良	登録検査機関
123	竹田市	社家	その他	S35.2	77	32	湧水	消毒のみ	13	良	登録検査機関
124	竹田市	長野	その他	S37.7	86	46	湧水	消毒のみ	15	良	登録検査機関
125	竹田市	長湯	その他	S38.10	98	17	湧水	消毒のみ	15	良	登録検査機関
126	竹田市	久保	その他	S40.10	59	33	深井戸	消毒のみ	15	良	登録検査機関
127	竹田市	下迫	その他	S42.10	62	57	深井戸	消毒のみ	9	良	登録検査機関
128	竹田市	須郷	その他	S55.1	50	82	深井戸	消毒のみ	10	良	登録検査機関
129	竹田市	柚柑子	その他	S28.7	128	61	湧水	消毒のみ	17	良	登録検査機関
竹田市計		39施設			3,643	2,167			708		
130	豊後高田市	佐古団地	公営	H9.3	55	85	深井戸	消毒のみ	16	良	登録検査機関
131	豊後高田市	汽水自治会	その他	S59.2	109	91	深井戸	消毒のみ	386	良	登録検査機関
132	豊後高田市	中平地区	その他	H20.3	77	60	深井戸	消毒のみ	21	良	登録検査機関
豊後高田市計		3施設			241	236			423		
133	杵築市	新興第1水道組合	その他	S53.1	81	47	深井戸	消毒のみ	16	良	登録検査機関
134	杵築市	藤川中尾	その他	S43.5	75	44	深井戸	消毒のみ	15	良	登録検査機関
135	杵築市	原南	その他	S62.7	89	99	深井戸	消毒のみ	20	良	登録検査機関

(5) 給水施設

(5)-4

番号	市町村名	施設名	経営 主種 体別	施 年 工 月	確 認 時 水 口 給 人 (人)	現 在 水 口 給 人 (人)	原 水 の 別	浄 水 施 設 の 別	計 画 給 水 量 (m ³ /日)	給水状況	水 質 検 査 機 関 実 施
136	杵築市	熊野	その他	H5.4	50	48	深井戸	消毒のみ	8	良	登録検査機関
137	杵築市	賀貫東西	その他	S62.4	91	66	深井戸	消毒のみ	14	良	登録検査機関
138	杵築市	鹿倉	その他	S33.3	61	32	湧水	消毒のみ	9	良	登録検査機関
139	杵築市	高平	その他	S36.12	88	43	湧水、深井戸	消毒のみ	14	良	登録検査機関
140	杵築市	船部	その他	S48.3	80	45	深井戸	消毒のみ	12	良	登録検査機関
141	杵築市	尾上	その他	S61.7	82	96	深井戸	消毒のみ	13	良	登録検査機関
142	杵築市	大方平	その他	S48.3	75	26	深井戸	消毒のみ	11	良	登録検査機関
143	杵築市	野辺	その他	S45.6	98	77	深井戸	消毒のみ	25	良	登録検査機関
144	杵築市	美濃山	その他	S61.4	76	67	深井戸	消毒のみ	90	良	登録検査機関
145	杵築市	豊栄	その他	S38.12	94	61	深井戸	緩速ろ過	15	良	登録検査機関
146	杵築市	狩宿	その他	S50.6	83	57	深井戸	消毒のみ	13	良	登録検査機関
147	杵築市	尾弘	その他	S53.8	75	39	深井戸	緩速ろ過	20	良	登録検査機関
148	杵築市	緑町ニュータウン	その他	H1.1	93	92	深井戸	消毒のみ	23	良	登録検査機関
149	杵築市	上河内上	その他	S35.5	85	62	湧水	消毒のみ	11	良	登録検査機関
150	杵築市	鍛冶屋坊	その他	S36.4	99	89	湧水	消毒のみ	15	良	登録検査機関
151	杵築市	上河内下	その他	S41.7	64	82	湧水	消毒のみ	9	良	登録検査機関
152	杵築市	松尾	その他	S41.9	99	41	湧水	消毒のみ	15	良	登録検査機関
153	杵築市	吉野渡	その他	S51.2	51	25	湧水	消毒のみ	8	良	登録検査機関
154	杵築市	上畑	その他	H5.2	94	47	深井戸	消毒のみ	24	良	登録検査機関
155	杵築市	下村	その他	H5.3	97	68	深井戸	消毒のみ	24	良	登録検査機関
156	杵築市	柚之迫・西岳	その他	H8.2	76	48	深井戸	除鉄・除マ	19	良	登録検査機関
157	杵築市	津山	その他	S35.10	42	50	深井戸	消毒のみ	16	良	登録検査機関
158	杵築市	瑞雲荘	公営	S56.4	54	47	深井戸	消毒のみ	16	良	登録検査機関
	杵築市 計	26 施設			2,052	1,498			473		
159	宇佐市	大分県糸口厚生園	その他	H18.11	69	69	深井戸	消毒のみ	19	良	登録検査機関
160	宇佐市	北宇佐	公営	S45.10	99	29	深井戸	消毒のみ	15	良	登録検査機関
161	宇佐市	柳ヶ浦女子寮	その他	H3.3	65	47	深井戸	消毒のみ	16	良	登録検査機関
162	宇佐市	農業技術センター	その他	S41.10	220	87	深井戸	消毒のみ	58	良	登録検査機関
163	宇佐市	台ノ原ニュータウン	その他	H11.4	96	15	深井戸	消毒のみ	47	良	その他
164	宇佐市	十ヶ平	その他	S38.3	96	42	表流水	緩速ろ過	13	良	登録検査機関
165	宇佐市	東椎屋	その他	S39.6	100	97	湧水	緩速ろ過	15	良	登録検査機関
166	宇佐市	田平	その他	S33.10	75	37	湧水	消毒のみ	13	良	登録検査機関
167	宇佐市	平ヶ倉	公営	S50.6	53	9	表流水	緩速ろ過	8	良	登録検査機関
168	宇佐市	熊	公営	S51.12	60	44	湧水	消毒のみ	9	良	登録検査機関
	宇佐市 計	10 施設			933	476			214		
169	豊後大野市	百枝第二	その他	S31.2	70	9	湧水	消毒のみ	11	良	登録検査機関
170	豊後大野市	向野下組	その他	S31.10	85	84	深井戸	消毒のみ	13	良	登録検査機関
171	豊後大野市	浅水	その他	S38.9	97	49	湧水	消毒のみ	15	良	登録検査機関
172	豊後大野市	久原	公営	S53.3	75	50	湧水	消毒のみ	33	良	登録検査機関
173	豊後大野市	中尾	その他	S52.7	84	45	深井戸	消毒のみ	16	良	登録検査機関
174	豊後大野市	光明寮	その他	S53.6	84	118	深井戸	消毒のみ	19	良	登録検査機関
175	豊後大野市	入北	公営	H1.9	89	30	表流水	緩(向上)	39	良	登録検査機関
176	豊後大野市	百枝中西	その他	S31.1	54	13	湧水	消毒のみ	8	良	
177	豊後大野市	上田原馬場	その他	S27.3	79	38	湧水	消毒のみ	18	良	
178	豊後大野市	法泉庵	その他	S31.4	70	37	湧水	消毒のみ	11	良	
179	豊後大野市	内山庵の園	その他	S37.1	67	30	湧水	消毒のみ	10	良	
180	豊後大野市	芦刈	その他	S35.2	66	40	深井戸	消毒のみ	10	良	
181	豊後大野市	久原向原	その他	S31.8	63	30	湧水	消毒のみ	10	良	

(5) 給水施設

(5)-5

番号	市町村名	施設名	経営主体別	施年	工月	確認給 人(人)	現給 人(人)	在 水 口 種 別	原水 の 種 別	浄水施設 の 種 別	計画 給水量 (m ³ /日)	給水状況	水質検査 実施機関
182	豊後大野市	増氏	その他	S30.8		54	10	湧水		消毒のみ	12	良	
183	豊後大野市	安養寺	その他	S37.7		61	10	湧水		消毒のみ	9	良	
184	豊後大野市	上小坂	その他	S30.1		115	73	深井戸		消毒のみ	17	良	登録検査機関
185	豊後大野市	下小坂地区	その他	S31.6		168	40	浅井戸		消毒のみ	25	良	登録検査機関
186	豊後大野市	津留上	その他	S38.		51	29	湧水		消毒のみ	13	良	登録検査機関
187	豊後大野市	宇田	その他	S33.		51	26	湧水		消毒のみ	15	良	登録検査機関
188	豊後大野市	柚ノ木	その他	S41.		53	29	湧水		消毒のみ	16	良	登録検査機関
189	豊後大野市	宇田枝下組	その他	S41.		52	47	湧水		消毒のみ	17	良	登録検査機関
190	豊後大野市	宮迫	その他	S48.		78	35	深井戸		消毒のみ	20	良	登録検査機関
191	豊後大野市	宮津留	その他	S27.4		113	28	湧水		消毒のみ	17	良	登録検査機関
192	豊後大野市	中野	その他	S32.11		145	85	湧水		消毒のみ	22	良	登録検査機関
193	豊後大野市	平	その他	S37.		50	33	深井戸、湧		消毒のみ	8	良	登録検査機関
194	豊後大野市	平治畑	その他	S33.9		75	26	湧水		消毒のみ	13	良	登録検査機関
195	豊後大野市	上年野	その他	S35.9		80	27	湧水		消毒のみ	16	良	登録検査機関
196	豊後大野市	小野	その他	S41.		92	46	湧水		消毒のみ	16	良	登録検査機関
197	豊後大野市	榎木田	その他	S37.2		50	28	湧水		消毒のみ	18	良	登録検査機関
198	豊後大野市	早水	その他	S29.4		191	64	湧水		消毒のみ	29	良	登録検査機関
199	豊後大野市	毛後屋	その他	S34.		83	49	湧水		消毒のみ	13	良	登録検査機関
200	豊後大野市	温見	その他	S28.		167	52	湧水		消毒のみ	23	良	登録検査機関
201	豊後大野市	白木・田尾崎	その他	H11.		180	48	深井戸		消毒のみ	32	良	登録検査機関
202	豊後大野市	下ノ原	その他	S27.		53	26	深井戸		消毒のみ	13	良	登録検査機関
203	豊後大野市	若宮	その他	S34.		98	51	深井戸		消毒のみ	13	良	薬剤師会
204	豊後大野市	藤北	その他	H2.1		92	81	深井戸		消毒のみ	18	良	登録検査機関
205	豊後大野市	辻区	その他	S37.7		139	27	湧水		消毒のみ	21	良	
206	豊後大野市	北区	その他	S29.3		150	15	湧水		消毒のみ	23	良	
207	豊後大野市	駒方	その他	S30.4		200	70	深井戸		消毒のみ	30	良	
208	豊後大野市	中原台	その他	S37.10		132	80	深井戸		消毒のみ	20	良	
209	豊後大野市	尾ノ平	その他	S27.		91	69	湧水		無	13	良	登録検査機関
210	豊後大野市	徳丸	その他	S31.		73	0	湧水		無	11	良	登録検査機関
	豊後大野市 計		42			3,920	1,777				722		
211	由布市	寺小野	その他	S32		76	18	湧水		消毒のみ	10	良	登録検査機関
212	由布市	迫	その他	S32		74	34	湧水		消毒のみ	10	良	登録検査機関
213	由布市	栢ノ木	その他	S33.8		70	10	湧水		消毒のみ	10	良	登録検査機関
214	由布市	山井畑	その他	S33.1		70	44	湧水		消毒のみ	13	良	登録検査機関
215	由布市	尾足	その他	S33.6		72	26	湧水		消毒のみ	10	良	登録検査機関
216	由布市	日ヶ暮	その他	S33.9		71	12	湧水		消毒のみ	10	良	登録検査機関
217	由布市	畑	その他	S33.1		80	33	湧水		消毒のみ	12	良	登録検査機関
218	由布市	直山	その他	S36.1		55	32	湧水		消毒のみ	9	良	登録検査機関
219	由布市	小ヶ倉水道組合	その他	S32.3		120	48	湧水		消毒のみ	17	良	登録検査機関
220	由布市	長野	その他	S35.6		116	29	湧水		消毒のみ	17	良	登録検査機関
221	由布市	上々淵	その他	S32.3		120	60	湧水		消毒のみ	18	良	登録検査機関
222	由布市	竹ノ中、瀬口	その他	S33.4		286	23	湧水		消毒のみ	49	良	登録検査機関
223	由布市	中尾、宗寿寺	その他	S34.6		225	2	湧水		消毒のみ	38	良	登録検査機関
224	由布市	大龍	その他	S32.9		180	25	湧水		消毒のみ	28	良	登録検査機関
225	由布市	五ヶ瀬中部	その他	S31.9		130	12	湧水		消毒のみ	25	良	登録検査機関
226	由布市	サンヒルズ挟間	その他	H12.4		365	7	深井戸		消毒のみ	91	良	登録検査機関
227	由布市	小平	その他	S44.1		98	82	湧水		消毒のみ	15	良	登録検査機関
228	由布市	塚原中	その他	S34.10		98	0	湧水		消毒のみ	19	良	登録検査機関

(5) 給水施設

(5)-6

番号	市町村名	施設名	経営主体別	施年	工月	確認時 給人口 (人)	現給 人口 (人)	在 水 口 原 水 の 別	浄水施設 の 別	計画 給水量 (m ³ /日)	給水状況	水質検査 実施機関
229	由布市	山崎	その他	S34.5		56	75	湧水	消毒のみ	45	良	登録検査機関
230	由布市	中依西	その他	S35.4		60	22	湧水	消毒のみ	9	良	登録検査機関
231	由布市	平	その他	S37.3		60	76	湧水	消毒のみ	9	良	登録検査機関
232	由布市	上津々良	その他	S39.10		83	28	湧水	消毒のみ	13	良	登録検査機関
233	由布市	南由布駅前	その他	S47.10		70	46	表流水	緩速ろ過	20	良	登録検査機関
234	由布市	茶屋の上団地	その他	S53.5		76	0	浅井戸	消毒のみ	34	良	登録検査機関
235	由布市	桑屋	その他	S37.8		88	79	湧水	消毒のみ	22	良	登録検査機関
236	由布市	共立倉庫湯布院別荘	その他	S50.7		234	0	湧水	消毒のみ	35	良	登録検査機関
237	由布市	畑	その他	S31.5		222	33	湧水	消毒のみ	48	良	登録検査機関
238	由布市	合原分譲別荘地	その他	H 2.10		415	18	深井戸	消毒のみ	62	良	登録検査機関
239	由布市	花合野	その他	S28.4		144	75	湧水	消毒のみ	18	良	登録検査機関
240	由布市	塚原	その他	S35.3		122	0	湧水	消毒のみ	21	良	登録検査機関
	由布市計	30施設				3,936	949			737		
241	国東市	古町	その他	S37.6		94	27	深井戸	消毒のみ	20	良	登録検査機関
242	国東市	影	その他	S35.2		70	33	深井戸	消毒のみ	15	良	登録検査機関
243	国東市	上中田	その他	S46.10		99	47	深井戸	消毒のみ	15	良	その他
244	国東市	鏡石	その他	S37.9		89	41	深井戸	消毒のみ	12	良	その他
245	国東市	新栄	その他	S30.6		91	54	伏流水	緩速ろ過	30	良	その他
246	国東市	奈良原	その他	S49.6		92	57	深井戸	消毒のみ	15	良	その他
247	国東市	北江陰平	その他	S50.12		90	90	深井戸	消毒のみ	14	良	その他
248	国東市	行入	その他	S52.2		93	48	深井戸	消毒のみ	15	良	その他
249	国東市	横山	その他	S53.12		91	52	深井戸	消毒のみ	18	良	その他
250	国東市	下成仏	その他	S36.1		96	52	湧水	消毒のみ	16	良	登録検査機関
251	国東市	中田陰平	その他	S36.9		98	66	伏流水	消毒のみ	16	良	その他
252	国東市	上国崎中央	その他	S34.1		303	41	深井戸	消毒のみ	36	良	その他
253	国東市	石川内	公営	S54.3		58	34	深井戸	消毒のみ	13	良	登録検査機関
254	国東市	末永地区	その他	S37.1		98	29	浅井戸	消毒のみ	15	良	登録検査機関
255	国東市	えびす町	その他	S51.5		92	62	深井戸	消毒のみ	14	良	登録検査機関
256	国東市	東小川	その他	S27.1		196	59	浅井戸	消毒のみ	30	良	登録検査機関
257	国東市	西小川	その他	S28.4		112	55	浅井戸	消毒のみ	23	良	登録検査機関
258	国東市	下原共同水道	その他	S30.3		120	60	浅井戸	消毒のみ	18	良	登録検査機関
259	国東市	内迫	その他	H21.7		60	52	深井戸	消毒のみ	19	良	登録検査機関
	国東市計	19施設				2,042	959			353		
260	日出町	下川久保	その他	S32.2		95	35	深井戸	消毒のみ	15	良	登録検査機関
261	日出町	一ノ坂	その他	S34.3		97	52	深井戸	消毒のみ	15	良	登録検査機関
262	日出町	薄尾	その他	S33.1		89	34	深井戸、湧水	消毒のみ	16	良	登録検査機関
263	日出町	迎和	その他	S34.2		59	20	深井戸	消毒のみ	8	良	
264	日出町	台	その他	S35.4		131	90	深井戸	消毒のみ	238	良	登録検査機関
265	日出町	照川団地	その他	S51.3		248	0	深井戸	消毒のみ	0		
	日出町計	6施設				719	231			291		
266	九重町	田中	その他	S29.4		135	87	湧水	消毒のみ	20	良	登録検査機関
267	九重町	宝泉寺	その他	S28		95	39	湧水	消毒のみ	14	良	登録検査機関
268	九重町	神田迫	その他	S30		77	30	湧水	消毒のみ	13	良	登録検査機関
269	九重町	栃木	その他	S31.11		61	33	湧水	消毒のみ	9	良	登録検査機関
270	九重町	奥郷	その他	S34.5		105	112	湧水	消毒のみ	17	良	登録検査機関
271	九重町	檉原	その他	S34		85	31	湧水	消毒のみ	13	良	登録検査機関
272	九重町	黒猪鹿	その他	S35		85	58	湧水	消毒のみ	13	良	登録検査機関
273	九重町	梶屋	その他	S36		75	26	湧水	消毒のみ	11	良	登録検査機関

(5) 給水施設

(5)-7

番号	市町村名	施設名	経営主体別	施年	工月	確認時 給水人口 (人)	現給水 人口 (人)	在 水 口 の 種 別	浄水施設 の 種 別	計画 給水量 (m ³ /日)	給水状況	水質検査 実施機関
274	九重町	奥双石	その他	S36		95	14	湧水	消毒のみ	14	良	登録検査機関
275	九重町	中巢	その他	S36		95	60	湧水	消毒のみ	14	良	登録検査機関
276	九重町	小久保	その他	S37		80	35	湧水	消毒のみ	12	良	登録検査機関
277	九重町	山の口	その他	S39		95	53	湧水	消毒のみ	14	良	登録検査機関
278	九重町	川東	その他	S39		55	76	湧水	消毒のみ	8	良	登録検査機関
279	九重町	野倉	その他	S35		99	30	湧水	消毒のみ	19	良	登録検査機関
280	九重町	岩の上	その他	S45.1		98	60	湧水	消毒のみ	30	良	登録検査機関
281	九重町	麻生原	その他	S45.11		91	80	湧水	消毒のみ	14	良	登録検査機関
282	九重町	桐木	その他	S45.8		52	73	湧水	消毒のみ	8	良	登録検査機関
283	九重町	下桐木	その他	S48.6		90	77	湧水	消毒のみ	27	良	登録検査機関
284	九重町	桐木三	その他	S53.12		95	71	浅井戸	消毒のみ	19	良	登録検査機関
285	九重町	掘田	その他	S36.2		91	64	湧水	消毒のみ	25	良	登録検査機関
286	九重町	松木本村	その他	S36.3		94	60	湧水	消毒のみ	19	良	登録検査機関
287	九重町	桐木(野上)	その他	S36.2		99	73	湧水	消毒のみ	20	良	登録検査機関
288	九重町	老人養護組合	公営	S45.8		65	60	深井戸	消毒のみ	27	良	登録検査機関
289	九重町	野矢	公営	S51.3		86	60	湧水	消毒のみ	13	良	登録検査機関
290	九重町	橋の詰	その他	S33.3		110	64	湧水	消毒のみ	17	良	登録検査機関
	九重町計	25施設				2,208	1,426			408		
291	玖珠町	志津里	その他	S33.7		88	64	湧水	消毒のみ	15	良	登録検査機関
292	玖珠町	専道	その他	S29.6		70	70	湧水	消毒のみ	11	良	登録検査機関
293	玖珠町	小野	その他	S33.12		90	40	湧水	消毒のみ	14	良	登録検査機関
294	玖珠町	妙大寺	その他	S34.3		75	42	湧水	消毒のみ	11	良	登録検査機関
295	玖珠町	中塚	その他	S37.9		83	54	湧水	消毒のみ	13	良	登録検査機関
296	玖珠町	金粟院	その他	S37.12		80	73	湧水	消毒のみ	10	良	登録検査機関
297	玖珠町	長小野	その他	S38.4		75	59	湧水	消毒のみ	11	良	登録検査機関
298	玖珠町	相ノ迫	公営	S41.3		53	17	湧水	消毒のみ	8	良	登録検査機関
299	玖珠町	鬼丸	公営	S41.3		86	47	湧水	消毒のみ	13	良	登録検査機関
300	玖珠町	横町	その他	S34.11		82	55	湧水	消毒のみ	12	良	登録検査機関
301	玖珠町	市の村	その他	S33.2		81	41	湧水	消毒のみ	10	良	登録検査機関
302	玖珠町	鎗水	その他	S47.3		83	67	湧水	消毒のみ	22	良	登録検査機関
303	玖珠町	西応寺	その他	S49.2		64	57	表流水	緩速ろ過	10	良	登録検査機関
304	玖珠町	十五駄	公営	S49.6		53	70	深井戸	消毒のみ	8	良	登録検査機関
305	玖珠町	尾内	公営	S61.3		59	48	湧水	消毒のみ	26	良	登録検査機関
306	玖珠町	大原野	その他	S39.4		85	39	湧水	消毒のみ	13	良	登録検査機関
307	玖珠町	堤	公営	S59.3		87	35	湧水	消毒のみ	34	良	登録検査機関
308	玖珠町	谷	公営	S62.3		97	58	表流水	緩速ろ過	44	良	登録検査機関
309	玖珠町	田代	公営	S62.3		82	58	深井戸	消毒のみ	36	良	登録検査機関
310	玖珠町	鳥屋	その他	S34.11		130	28	湧水	消毒のみ	22	良	登録検査機関
311	玖珠町	平原	その他	S35.6		57	53	湧水	消毒のみ	11	良	登録検査機関
	玖珠町計	21施設				1,660	1,075			352		
	合計	311施設				29,269	15,558			7,159		

ふれっしゅ水道

ふ……………普及率向上で国民皆水道

れ……………レベルアップで高いサービスの水道

っ……………強くて地震・渇水に負けない水道

し……………信頼できる安全でおいしい水道

ゅ……………ゆとりある安定した水道