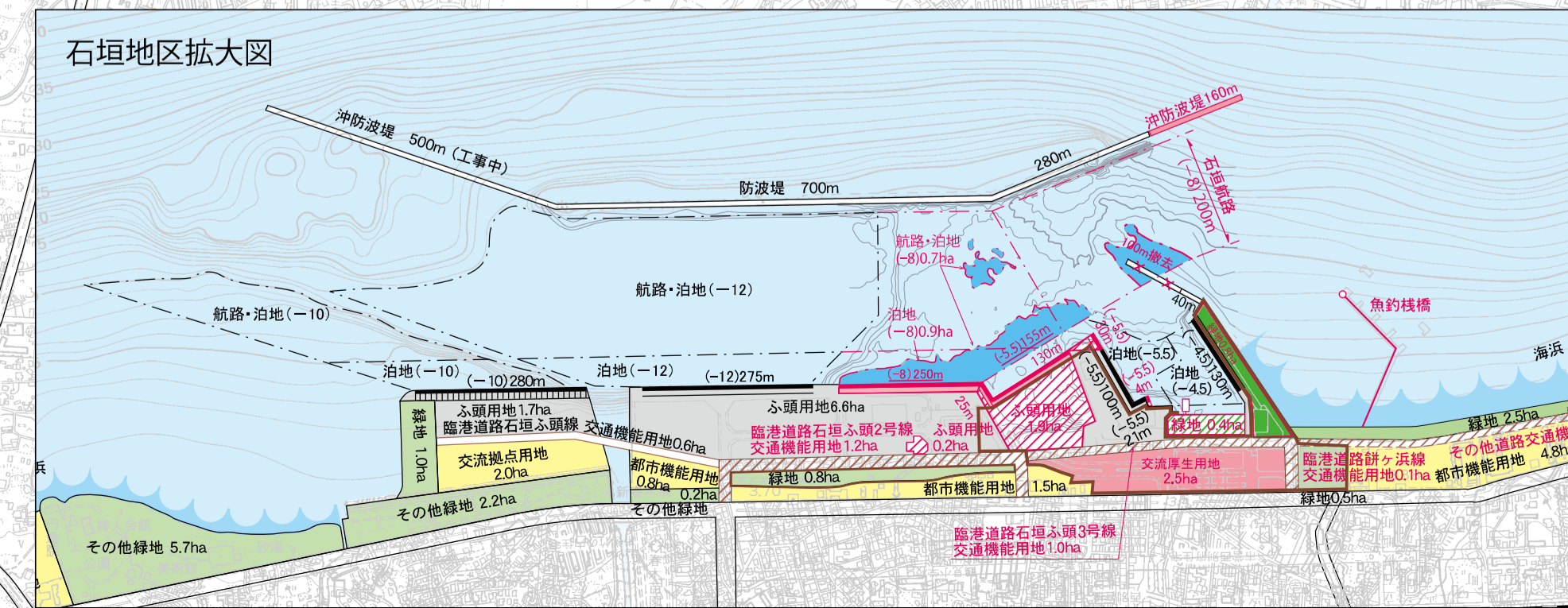
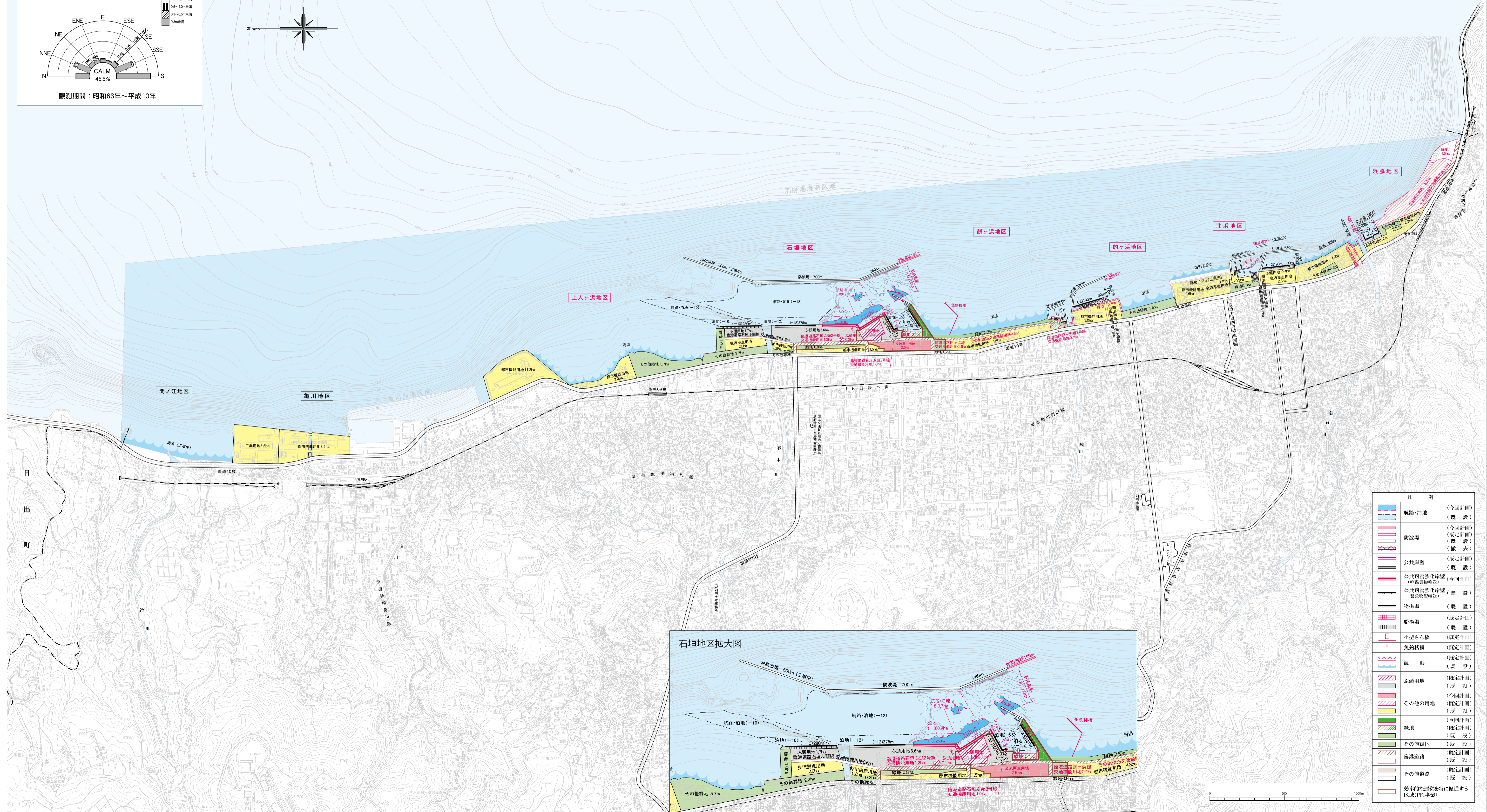
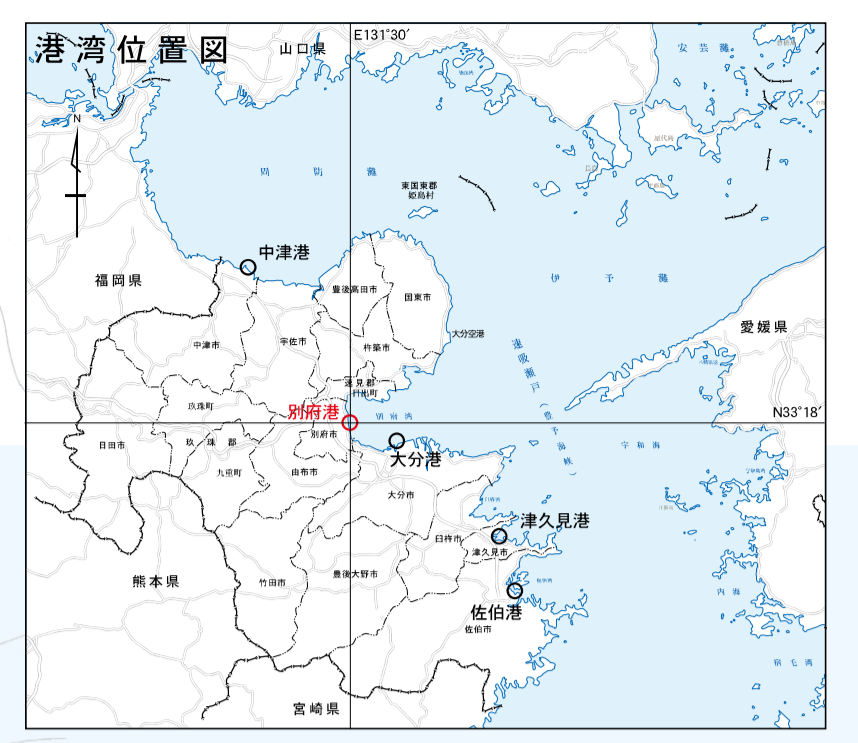
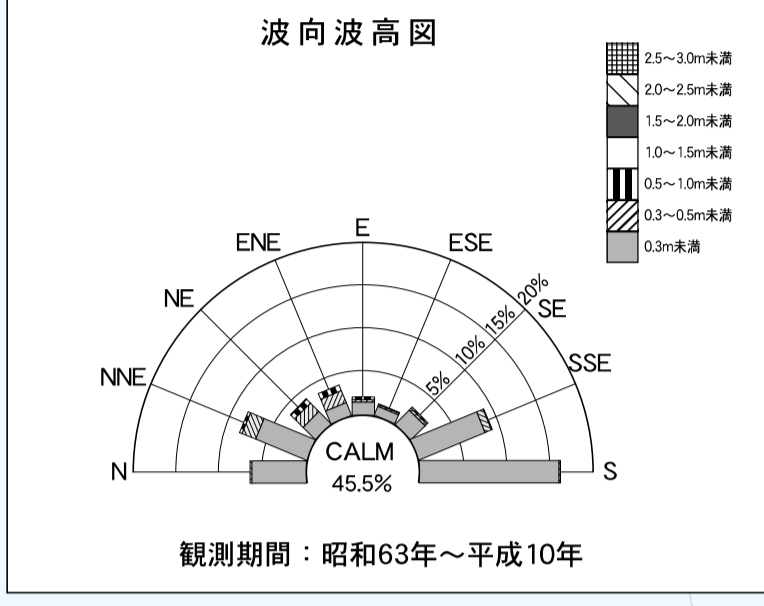
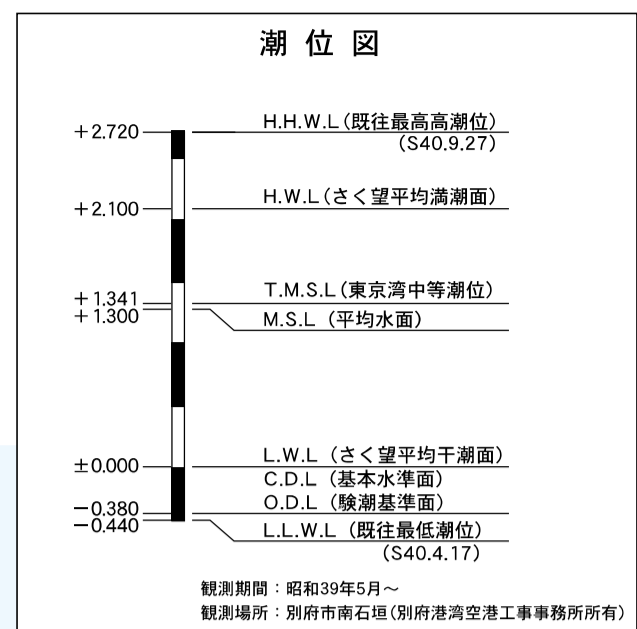
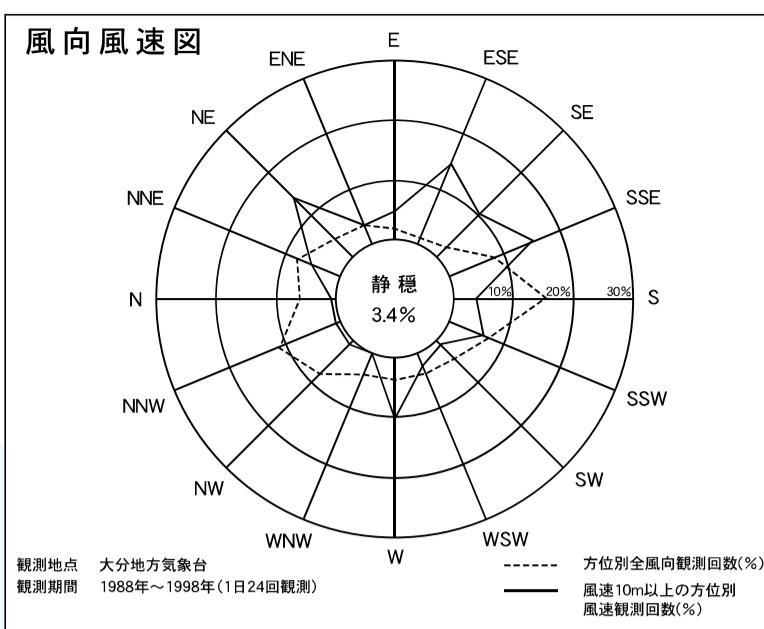


別府港港湾計画図



凡例	
	船路・泊地 (今回計画)
	船路・泊地 (既設)
	防波堤 (今回計画)
	防波堤 (既設)
	公共岸壁 (撤去)
	公共岸壁 (今回計画)
	公共岸壁 (既設)
	公共岸壁強化岸壁 (幹貨物輸送) (今回計画)
	公共岸壁強化岸壁 (幹貨物輸送) (既設)
	公共岸壁強化岸壁 (緊急物資輸送) (既設)
	物揚場 (既設)
	船揚場 (今回計画)
	船揚場 (既設)
	小型さん橋 (今回計画)
	小型さん橋 (既設)
	魚釣桟橋 (今回計画)
	魚釣桟橋 (既設)
	海浜 (既設)
	ふ頭用地 (今回計画)
	ふ頭用地 (既設)
	その他の用地 (今回計画)
	その他の用地 (既設)
	緑地 (今回計画)
	緑地 (既設)
	その他緑地 (既設)
	船港道路 (今回計画)
	船港道路 (既設)
	その他道路 (今回計画)
	その他道路 (既設)
	効率的な運営を特に促進する区域(PPI事業)