

# 玖珠川(山ノ釣工区) 河川災害関連事業

○令和2年7月7日～8日の線状降水帯に伴う豪雨により、玖珠川流域(山ノ釣工区)では、**全壊・流出6戸、床上浸水5戸(うちJA事業所など2戸)**

床下浸水1戸、並行する国道210号が全面通行止めとなり集落が孤立するなどの甚大な被害が発生。

○被災流量の河道整備を実施することで、再度災害防止を図る。

## 【復旧計画】

河川名：一級河川筑後川水系玖珠川

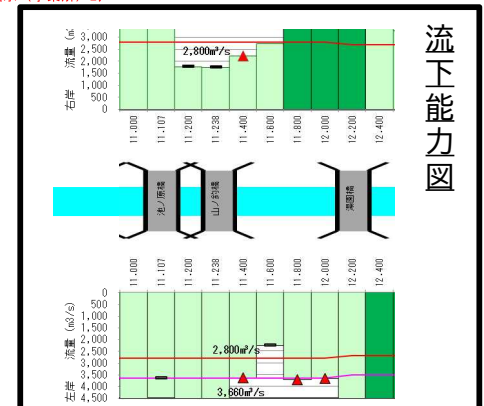
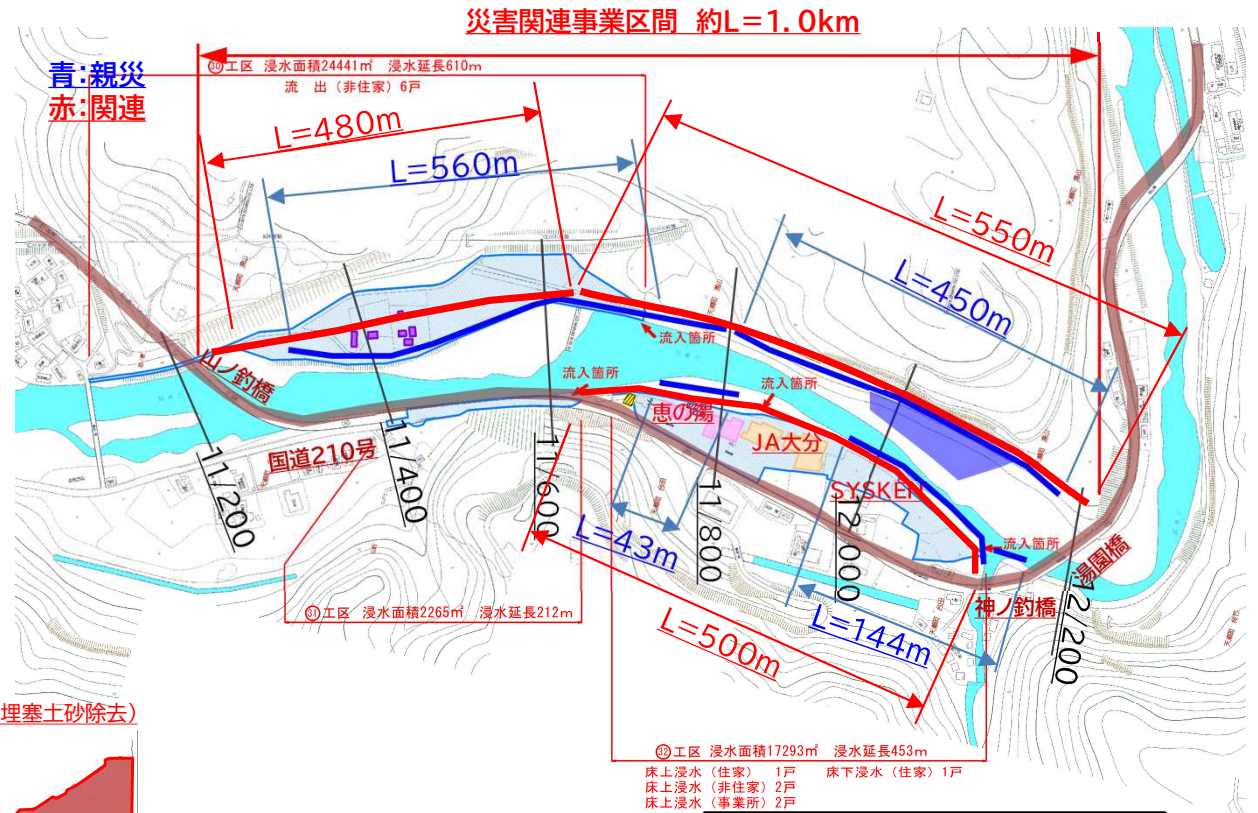
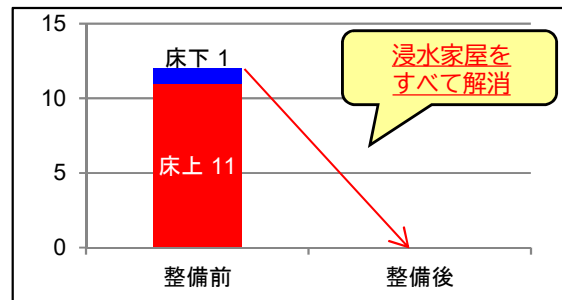
事業内容：河道掘削110千m<sup>3</sup>、護岸工11千m<sup>2</sup>、用地補償等

全体事業費：2003百万円(改良費557百万円)

関連要件：1:0.4(災害費:改良費)

55%(被災率)

事業期間：R2～4

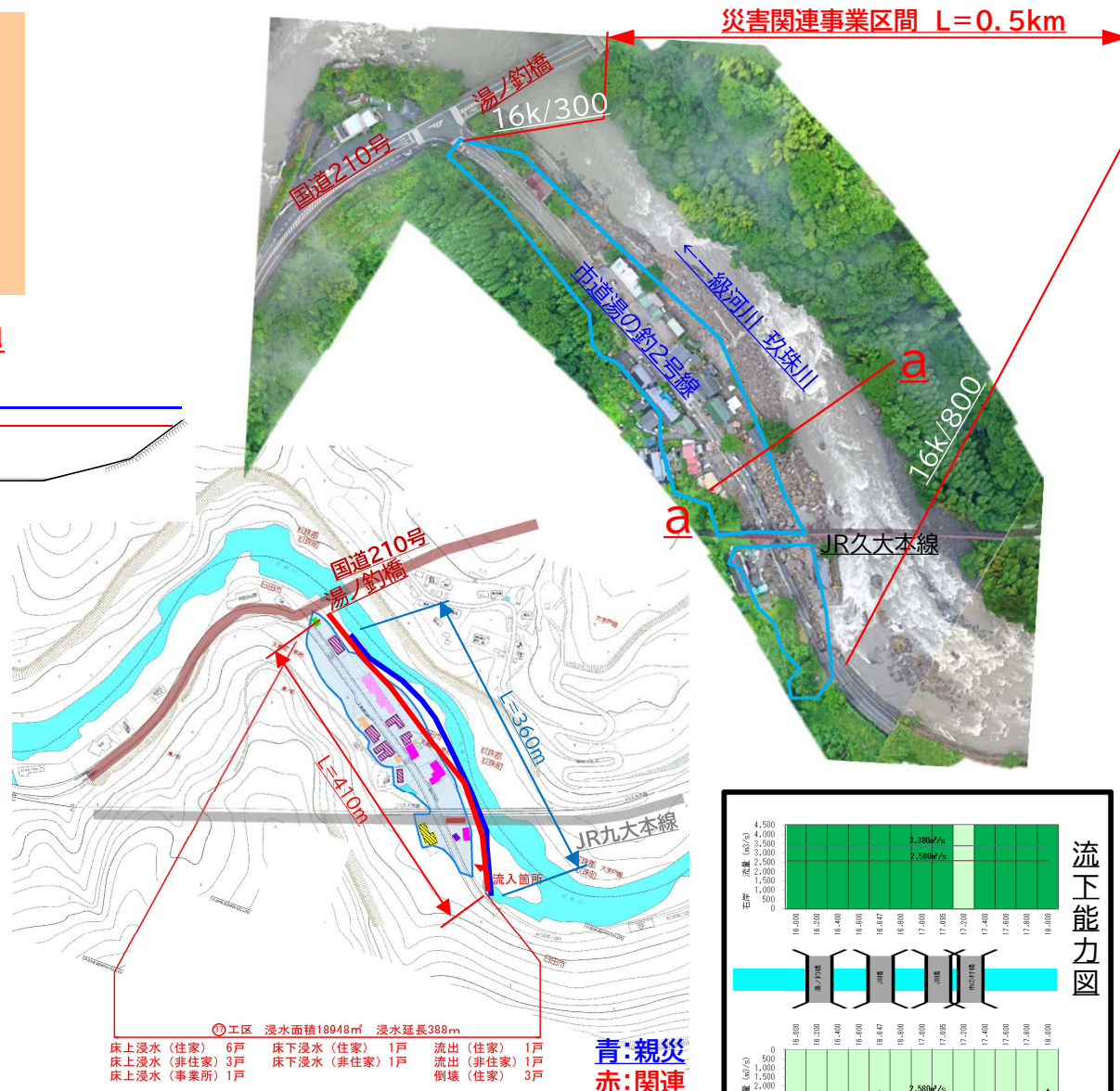
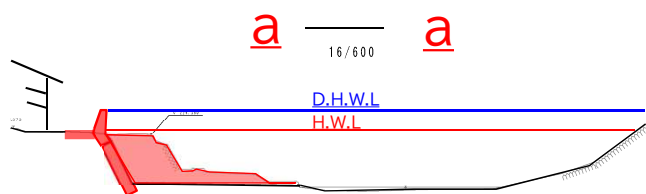
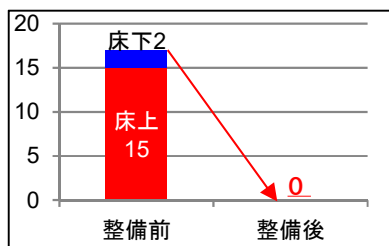


# 玖珠川(湯ノ釣工区) 河川災害関連事業

○令和2年7月7日～8日の線状降水帯に伴う豪雨により、玖珠川流域(湯ノ釣)では、**全壊、流出5戸、床上浸水10戸(うち事業所1戸)、床下浸水2戸、市道が全面通行止めとなり集落が孤立**するなどの甚大な被害が発生。  
 ○**被災流量の河道整備を実施**することで、再度災害防止を図る。

## 【復旧計画】

河川名：一級河川筑後川水系玖珠川  
 事業内容：護岸工A=2902m<sup>2</sup>  
 特殊堤L=381m 用地補償等  
 全体事業費：493百万円(改良費207百万円)  
 関連要件：1:0.7(災害費:改良費)  
 36%(被災率)  
 事業期間：R2～4



①工区 浸水面積18948m<sup>2</sup> 浸水延長388m  
 床上浸水(住家) 6戸 床上浸水(住家) 1戸 流出(住家) 1戸  
 床上浸水(非住家) 3戸 床上浸水(非住家) 1戸 流出(非住家) 1戸  
 床上浸水(事業所) 1戸 倒壊(住家) 3戸

