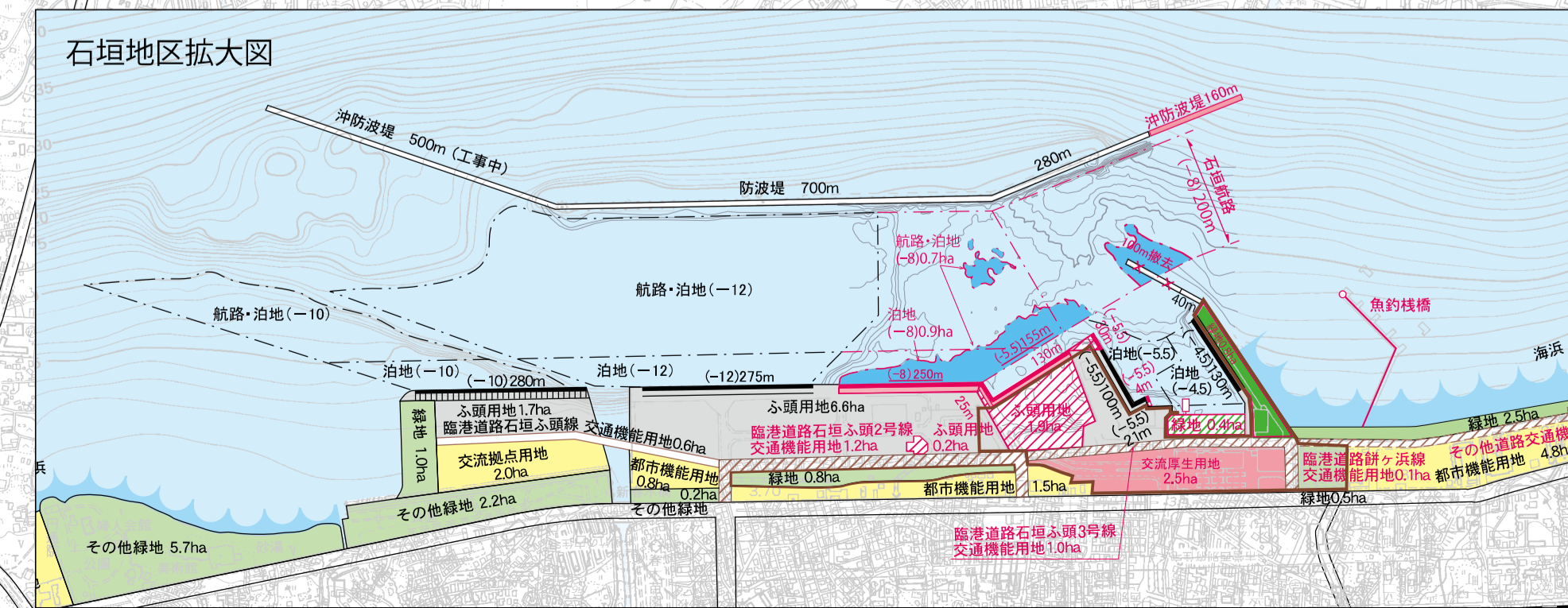
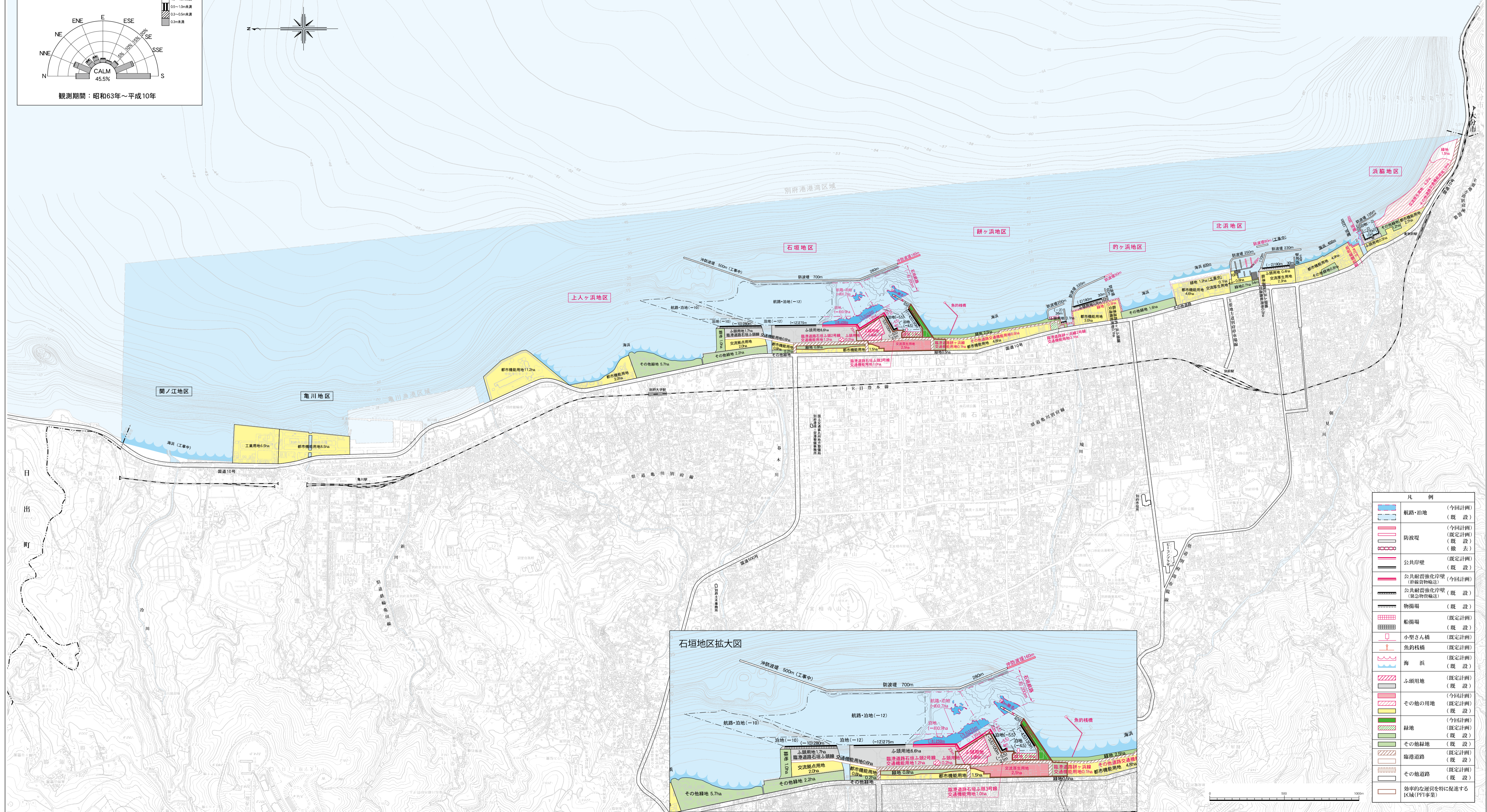
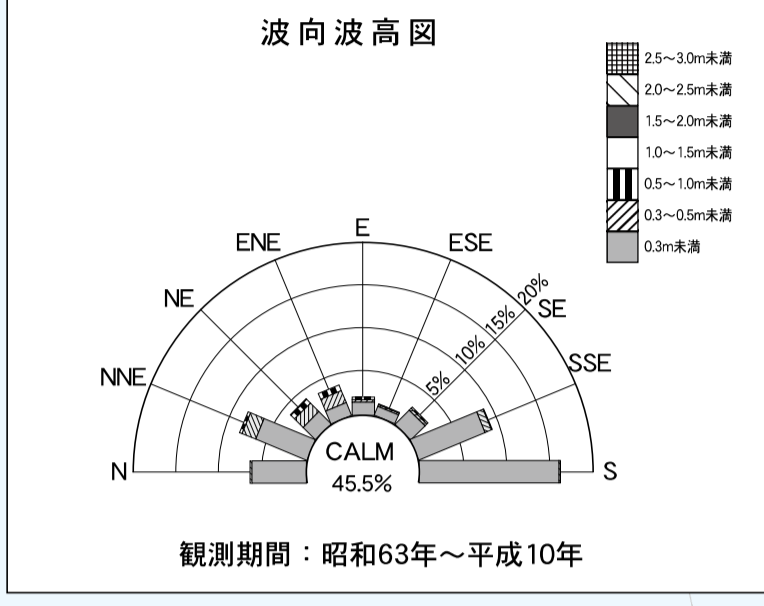
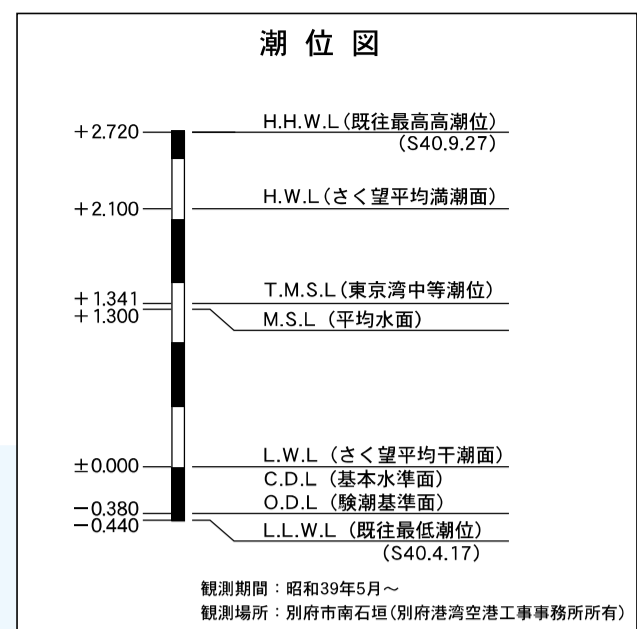
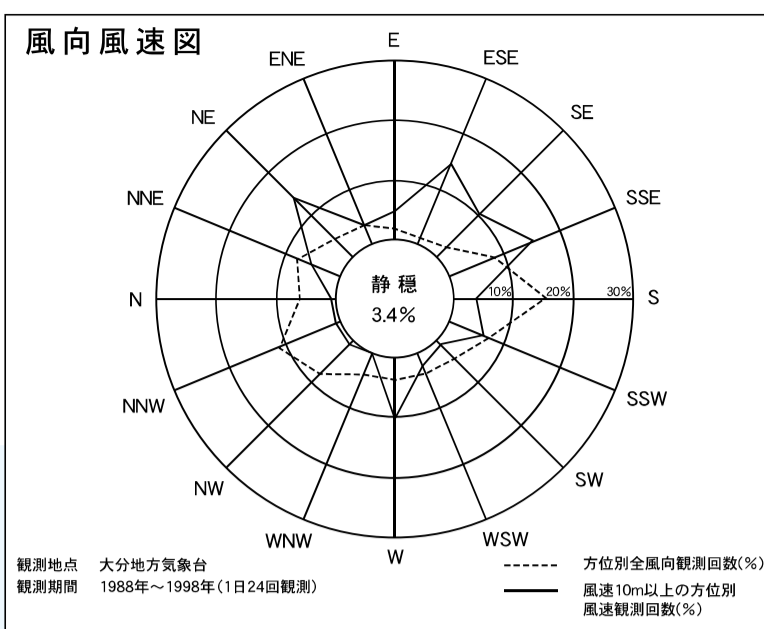


別府港港湾計画図



凡例	
	船路・泊地 (今回計画)
	船路・泊地 (既設)
	防波堤 (今回計画)
	防波堤 (既設)
	防波堤 (撤去)
	公共岸壁 (既設計画)
	公共岸壁 (既設)
	公共側強化岸壁 (幹線貨物輸送) (今回計画)
	公共側強化岸壁 (幹線貨物輸送) (既設)
	公共側強化岸壁 (緊急物資輸送) (既設)
	物揚場 (既設)
	船揚場 (既設計画)
	船揚場 (既設)
	小型さん橋 (既設計画)
	魚釣桟橋 (既設計画)
	海浜 (既設)
	ふ頭用地 (既設計画)
	ふ頭用地 (既設)
	その他の用地 (今回計画)
	その他の用地 (既設)
	緑地 (今回計画)
	緑地 (既設)
	その他緑地 (既設)
	船港道路 (既設)
	その他道路 (既設)
	その他道路 (既設)
	効率的な運営を特に促進する区域(PPI事業)